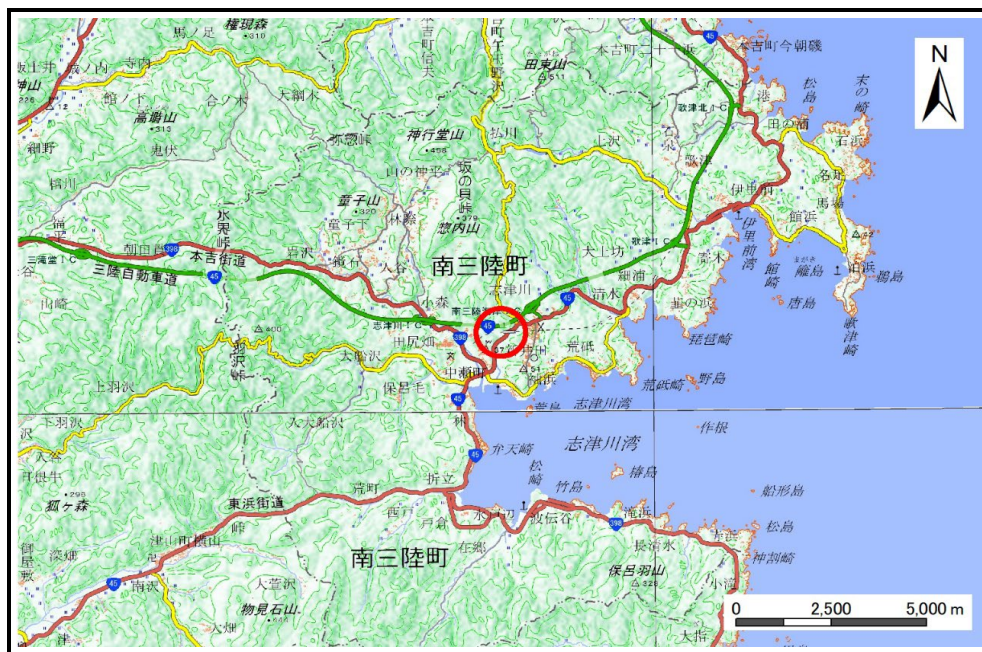


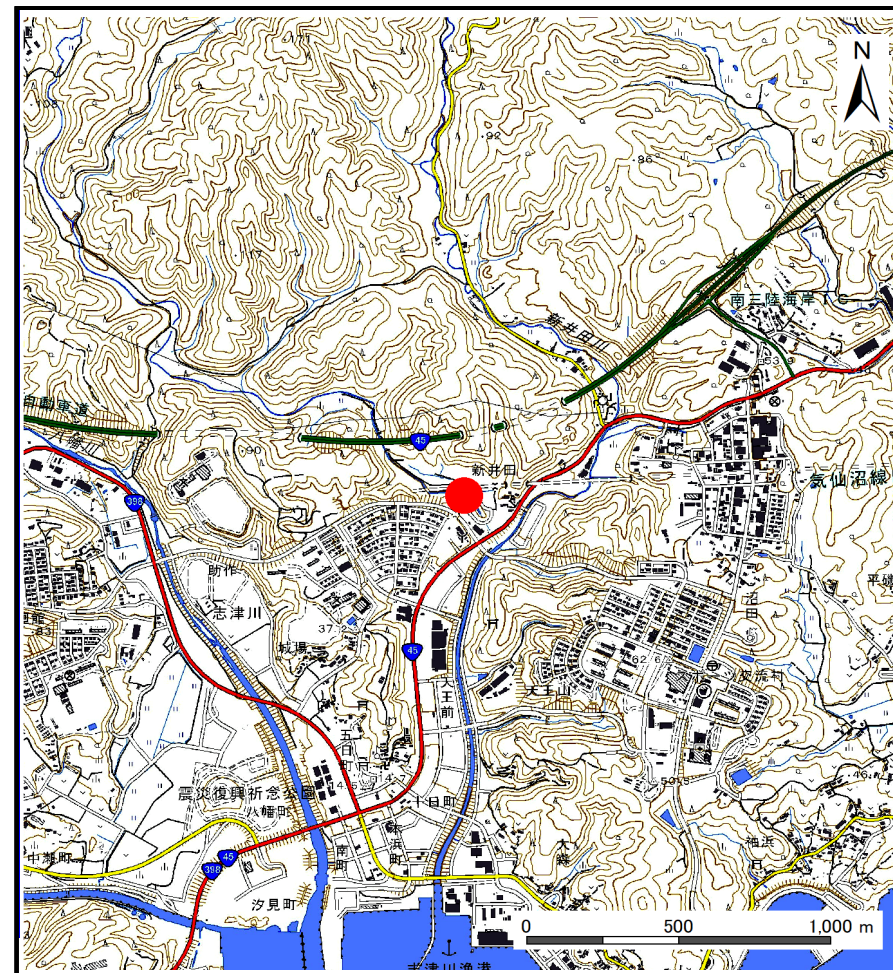
土砂災害警戒区域等の指定の告示に係る図書(その1)

告示番号	宮城県告示第152号
告示年月日	令和5年3月14日

自然現象の種類	土石流
溪流番号	8-21-010
水系名	新井田川
河川名	大沢川
溪流名	新井田沢
所在地	本吉郡南三陸町志津川字新井田
調査機関	宮城県気仙沼土木事務所



位置図(S=1:200,000)



位置図(S=1:25,000)

「測量法に基づく国土地理院長承認(複製)R 4JHf 111」「本製品を複製する場合には、国土地理院の長の承認を得なければならない。」

宮城県

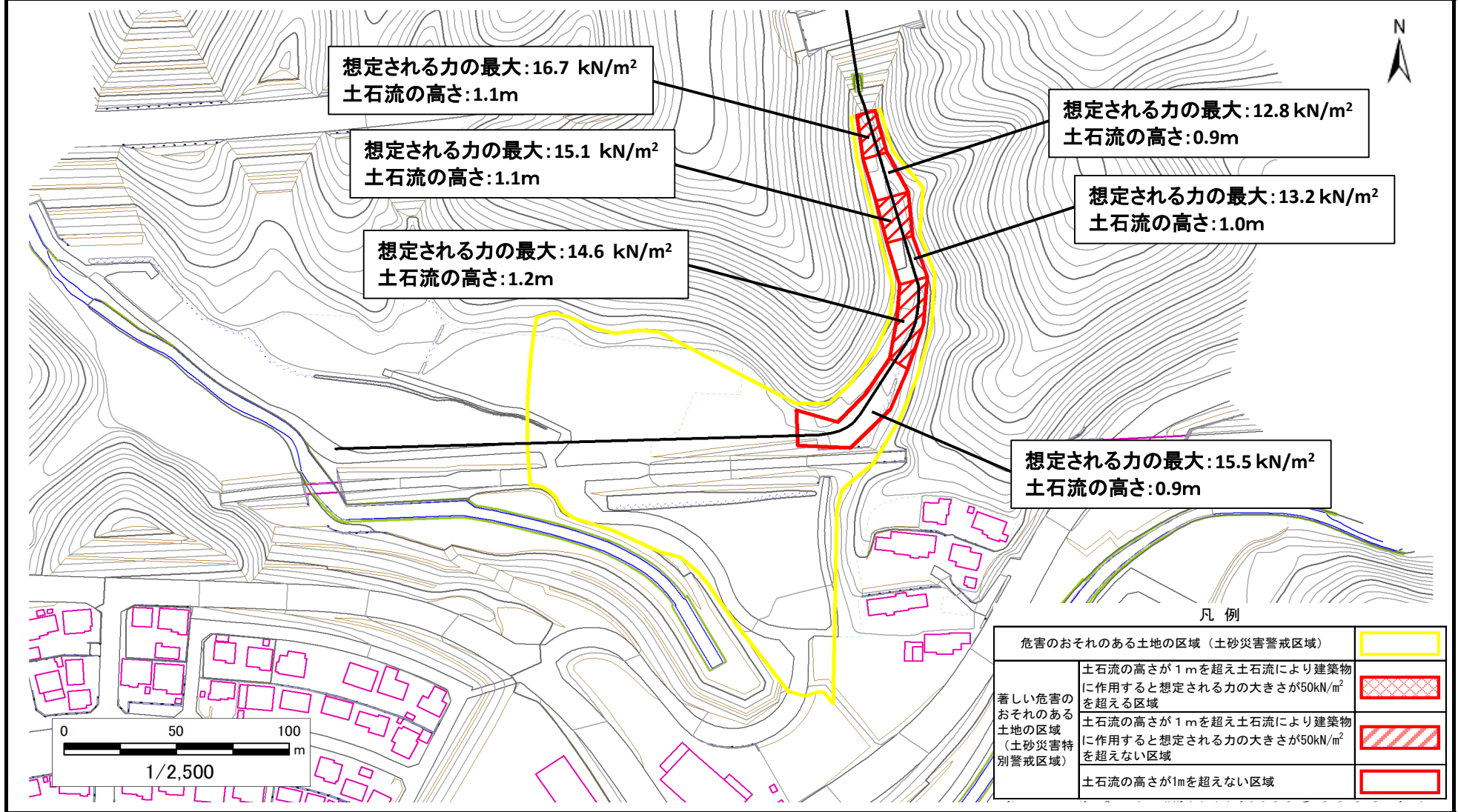
土砂災害警戒区域等の指定の告示に係る図書（その2）

告示番号	宮城県告示第152号
告示年月日	令和5年3月14日

調査年度	令和3年度
------	-------

危害のおそれのある土地、著しい危害のおそれのある土地の設定図

渓流の位置	渓流番号	8-21-010	渓流名	新井田沢	所在地	本吉郡南三陸町志津川字新井田
-------	------	----------	-----	------	-----	----------------



凡例		
危害のおそれのある土地の区域（土砂災害警戒区域）		
著しい危害のおそれのある土地の区域（土砂災害特別警戒区域）	土石流の高さが1mを超え土石流により建築物に作用すると想定される力の大きさが50kN/m ² を超える区域	
	土石流の高さが1mを超え土石流により建築物に作用すると想定される力の大きさが50kN/m ² を超えない区域	
	土石流の高さが1mを超えない区域	