

雫子尾川等の取り組み状況について(1/2)

大河原土木事務所

(令和3年7月30日)

河道掘削・支障木伐採工事
(阿武隈川合流部～石神橋)
L = 4.4 km 区間

大規模特定河川事業 R2～
(築堤・河道掘削等の整備) L = 1.6 km 区間

河道計画検討 R2～L = 1.2 km 区間

元災94～100号
R3. 6月末完了

下部工工事
R3. 6月末完了

元災108号
R2. 3月末完了

元災105号
R2. 5月末完了

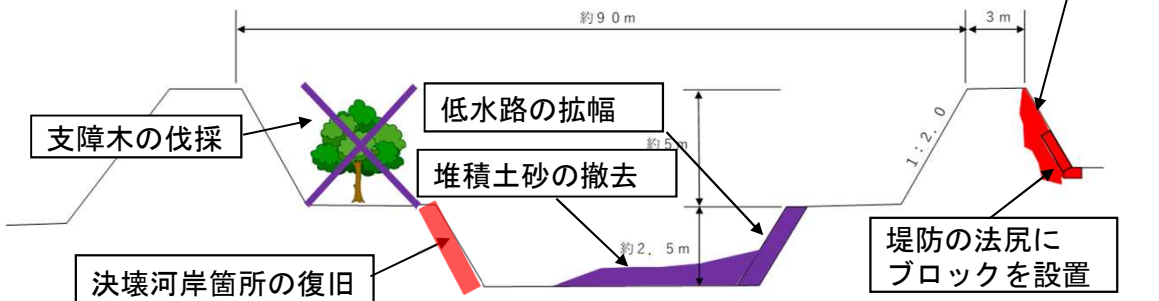
金山小学校

雫子尾川

R3 河道掘削工事(雫子尾橋～金栄橋) R3. 6月着手

標準横断面(イメージ図)

堤防裏欠部の盛土



大内小学校

清水橋

岩城上橋

中平橋

三代河原橋

石神橋

柳橋

金栄橋

雫子尾橋

(その3)

元災113号
元災114号
元災115号

元災116号
元災117号
元災118号

元災112号

(その4)

元災111号(1～8工区)

元災109号

元災110号

元災111号

(9, 10, 11工区)

(その1)

元災106号

— 雫子尾川の災害復旧
工事箇所 13箇所
復旧延長 $\Sigma L = 2,722.1m$
査定決定額 915,376百万円

★ 実施状況写真添付箇所

△ は橋梁位置を示す

令和3年度の実施内容(予定)

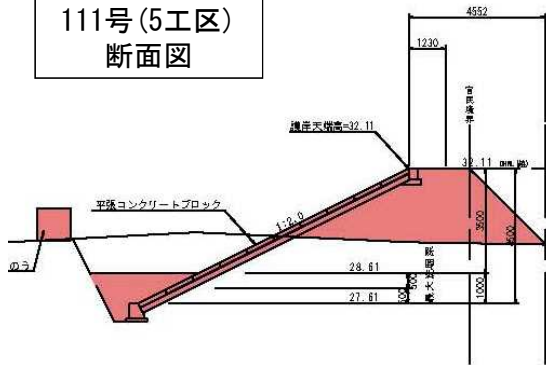
- ・ 災害復旧(護岸工)
- ・ 中平橋改修(上部工)
- ・ 河道掘削・支障木伐採等

雫子尾川等の取り組み状況について(2/2)

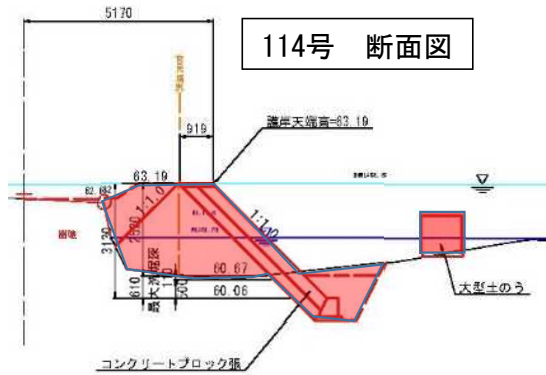
(令和3年7月30日)

災害復旧工事の実施状況

111号(5工区)
断面図



114号 断面図



雫子尾川 元災111号(5工区)被災状況

清水橋下流



作業状況



雫子尾川 元災 114号 被災状況



作業状況



河道掘削工事の実施状況

○雫子尾橋から上流の河道掘削工事に着手しました！

準備工が完了し掘削工を開始します。ご協力お願いします。

着手前(雫子尾橋から上流)



準備工(除草等)完了



川の流れる方向

