

漁海況情報第11報 (2014年2月21日発行)

宮城県水産技術総合センター

連絡先：0225-24-0159

※本報は「<http://www.pref.miyagi.jp/soshiki/mtsc/>」でも公開中です。

1. 海況

仙台湾表面水温は平年並みから低めとなっている。

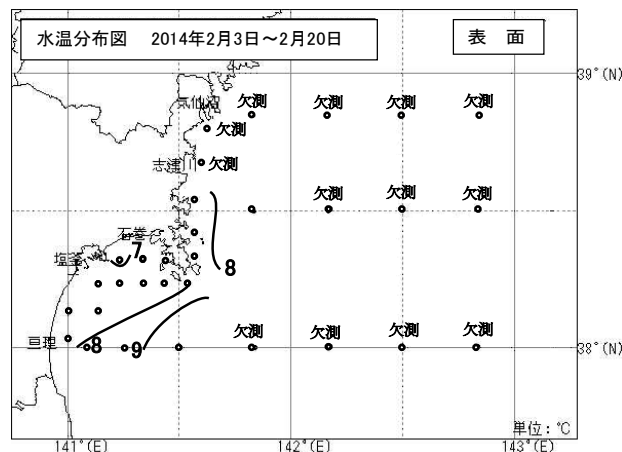
本県の沿岸の表面水温は6～9℃台となっています。仙台湾の表面水温は平年並みから低めとなっています。100m深水温については7.6℃、9.4℃となっており、概ね平年並みです [P1.水温水平分布図] [P1.水温平年偏差図]。

(一社) 漁業情報サービスセンター配信の東北海域漁海況情報によると、三陸沖に暖水渦があり、親潮第一分枝が久慈沖で停滞していることがわかります [P2.東北海域の海況図]。

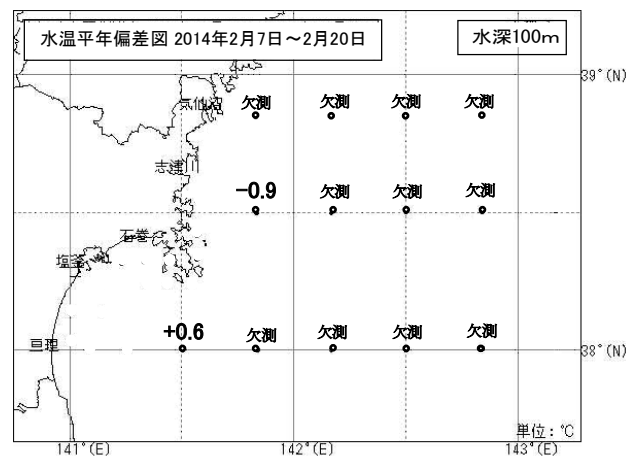
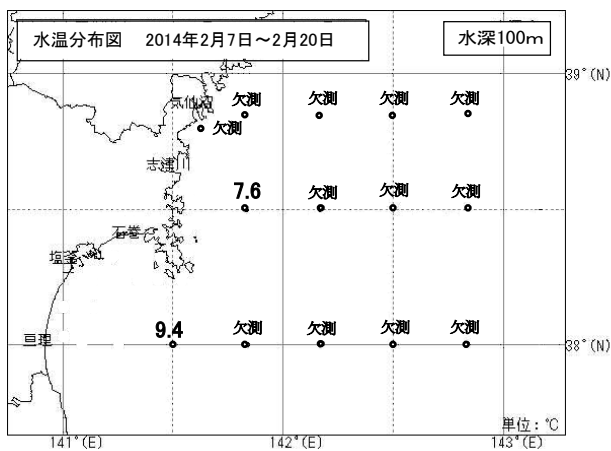
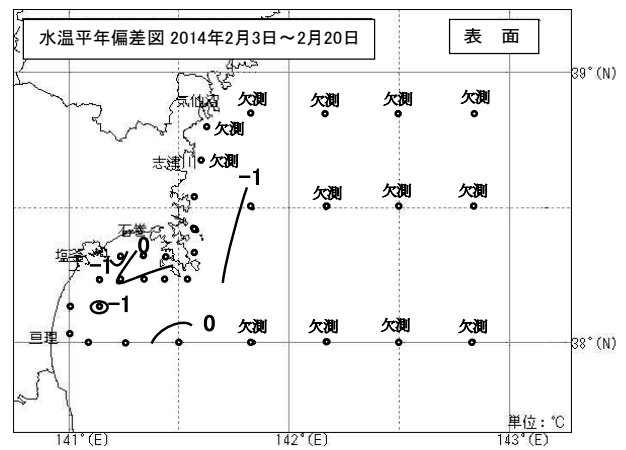
2月中旬の定地水温は、3～7℃台となっています。平年値との比較では、岩井崎、江島が平年並み、佐須浜がやや低めとなっています [P2.定地海洋観測結果]。

海底直上水温については、仙台湾内は7～9℃台と前年並みでした [P3.海底直上水温図]。

・水温水平分布図

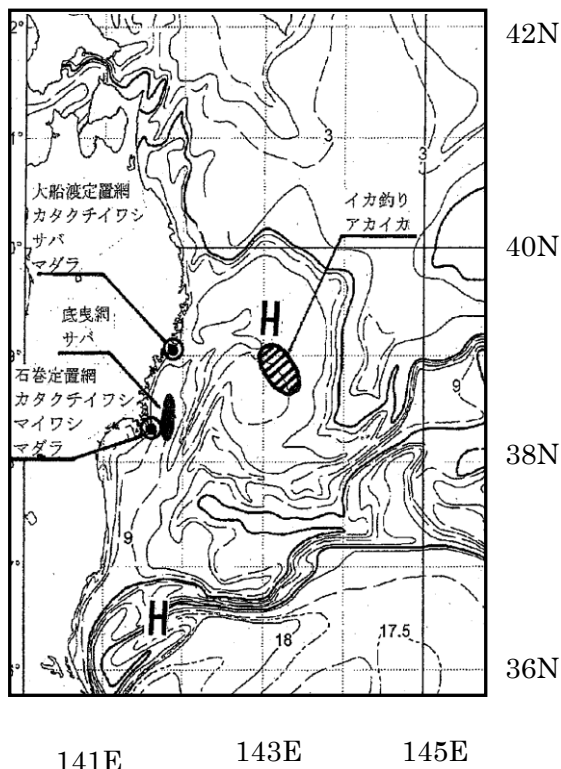


・水温平年偏差図 (現在水温と平年水温との差)



2014年2月17日の東北海域の海況(表面水温)

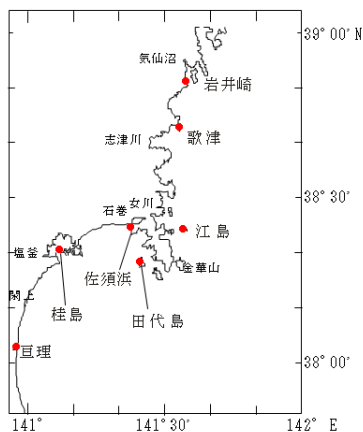
(一社) 漁業情報サービスセンター



特記事項 (一社) 漁業情報サービスセンター
 (2月17日表面水温)

- 142~143° E を南下する親潮第一分枝は、三陸沖暖水渦 (H) に阻まれて久慈沖で停滞。
- 親潮第二分枝は 144~147° E を南下、三陸沖暖水渦 (H) の南を西進して常磐沖 142° E 付近に停滞。
- 三陸~常磐~鹿島灘の沿岸は 7~8°C の冷たい沿岸水で覆われています。
- 鹿島灘付近の暖水渦 (H) は持続。
- 鹿島灘~常磐沖 141~143° E を暖水が北上し金華山近海から三陸沖暖水渦 (H) に 8~9°C 台の暖水を供給しています。

・ 定地海洋観測



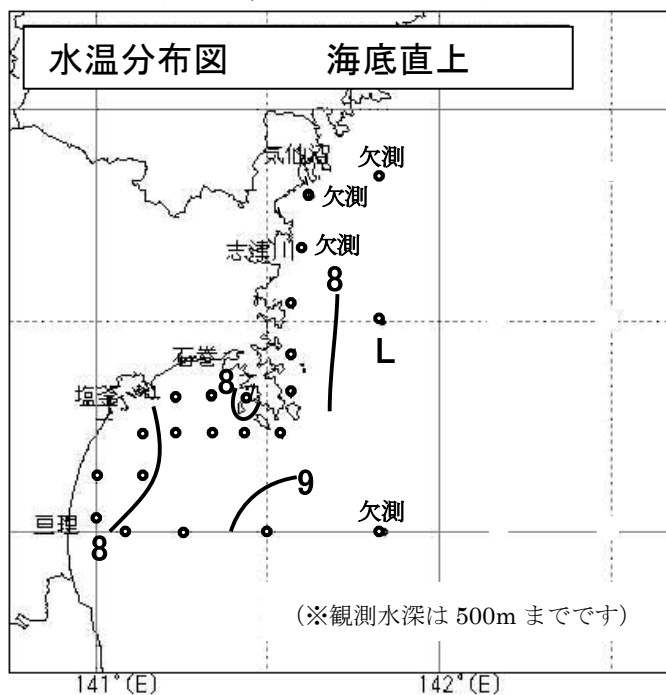
観測点	2月中旬		平年差	前年差
岩井崎	6.8 °C	平年並み	-0.1 °C	-0.6 °C
江島	7.9 °C	平年並み	0.2 °C	-1.6 °C
佐須浜	5.0 °C	やや低い	-1.3 °C	-1.0 °C
桂島	3.4 °C	-	-	-0.4 °C
巨理	5.2 °C	-	-	-1.3 °C

※歌津と田代島は自動観測装置による観測を中断しています。
 ※平年差 岩井崎、江島 (30年)
 佐須浜 (10年)
 桂島 (平成24年2月から観測開始)
 ※定地海洋観測結果は、巨理 (平成24年10月から観測開始)
<http://www.pref.miyagi.jp/soshiki/mtsc/kaiyou/201401suion-index.html>
 でも公開中です。

・海底直上水温図

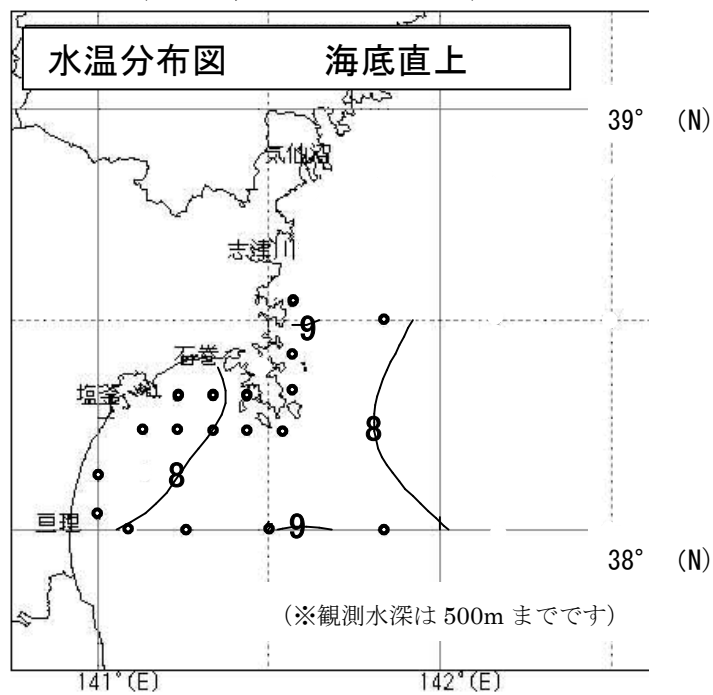
海底直上水温

(2014年2月3日～20日)



海底直上水温

(2013年2月4日～13日)



3. 調査船運航計画

拓 洋 丸	
2 月 24 日 ~ 26 日	イカナゴ稚仔魚調査

開 洋	
2 月 24 日 ~ 25 日	刺網調査