宮城県沿岸の高水温の状況について

令和8年3月　宮城県水産技術総合センター　環境資源チーム

➢2026年3月上旬までの宮城県沿岸の水温の状況をお知らせします。水温は2025年11月以降は平年値前後で推移しており、2月以降は親潮の南下も見られています。

海水温の観測結果

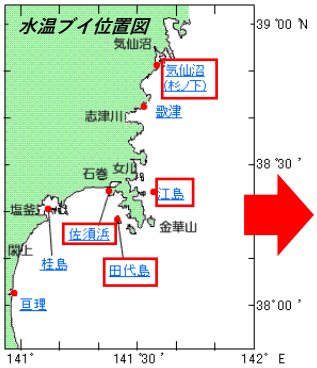

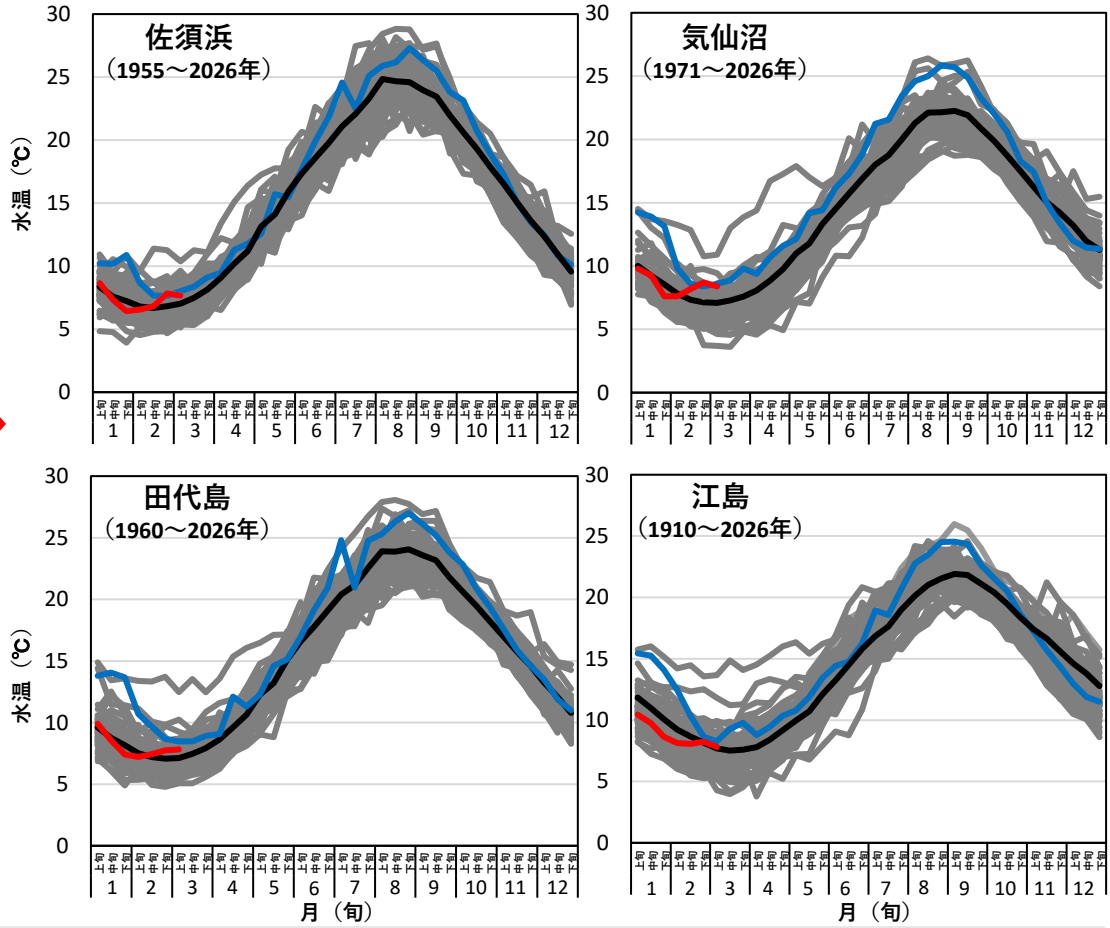

図1　気仙沼・江島・田代島・佐須浜の水温ブイの2026年3月上旬までの水温の観測結果

- ：2026年の観測結果
- ：2025年の観測結果
- ：平年値（過去30年平均）
- ：過去の各年の観測結果

✓宮城県水産技術総合センターが運用している7台の水温ブイのうち、**観測期間が50年を超える4台の水温観測結果（海面水温）を図1**に示しました。

✓各ブイの水温過年度と比較すると、いずれのブイでも2025年11月以降は平年値前後の値で推移しました。

2026年2-3月（親潮の状況）

①3月上旬の海況図を昨年と比較すると、昨年と同様に親潮の南下が見られ（図2）、親潮と共に宮城県沿岸まで南下するイサダも水揚げされています（3月10日現在461トン）。

②2025年11月以降、気温は平年値に近づいていましたが、2月の気温は平年値より高めでした。

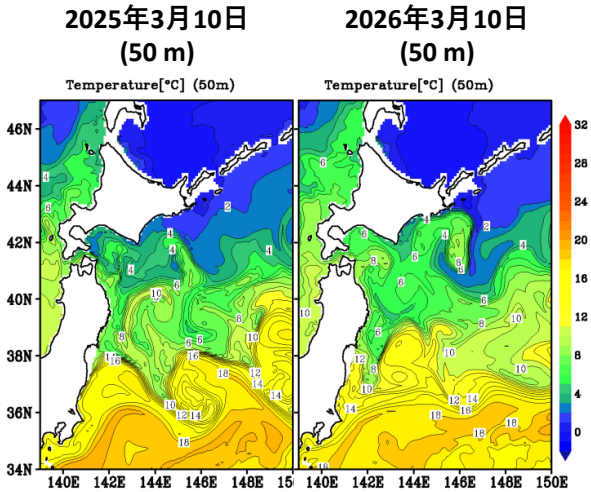

図2　2025年及び2026年3月10日の海況図
「改良版我が国周辺の海況予測システム」https://fra-roms.fra.go.jp/fra-roms/

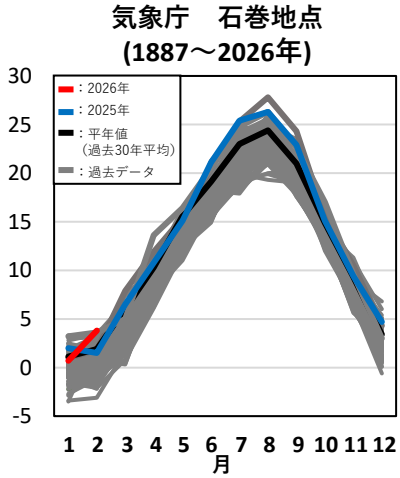

図3　石巻の気温の推移
気象庁の「過去の気象データ」から作成
https://www.data.jma.go.jp/stats/etrn/index.php