

第203回宮城県都市計画審議会

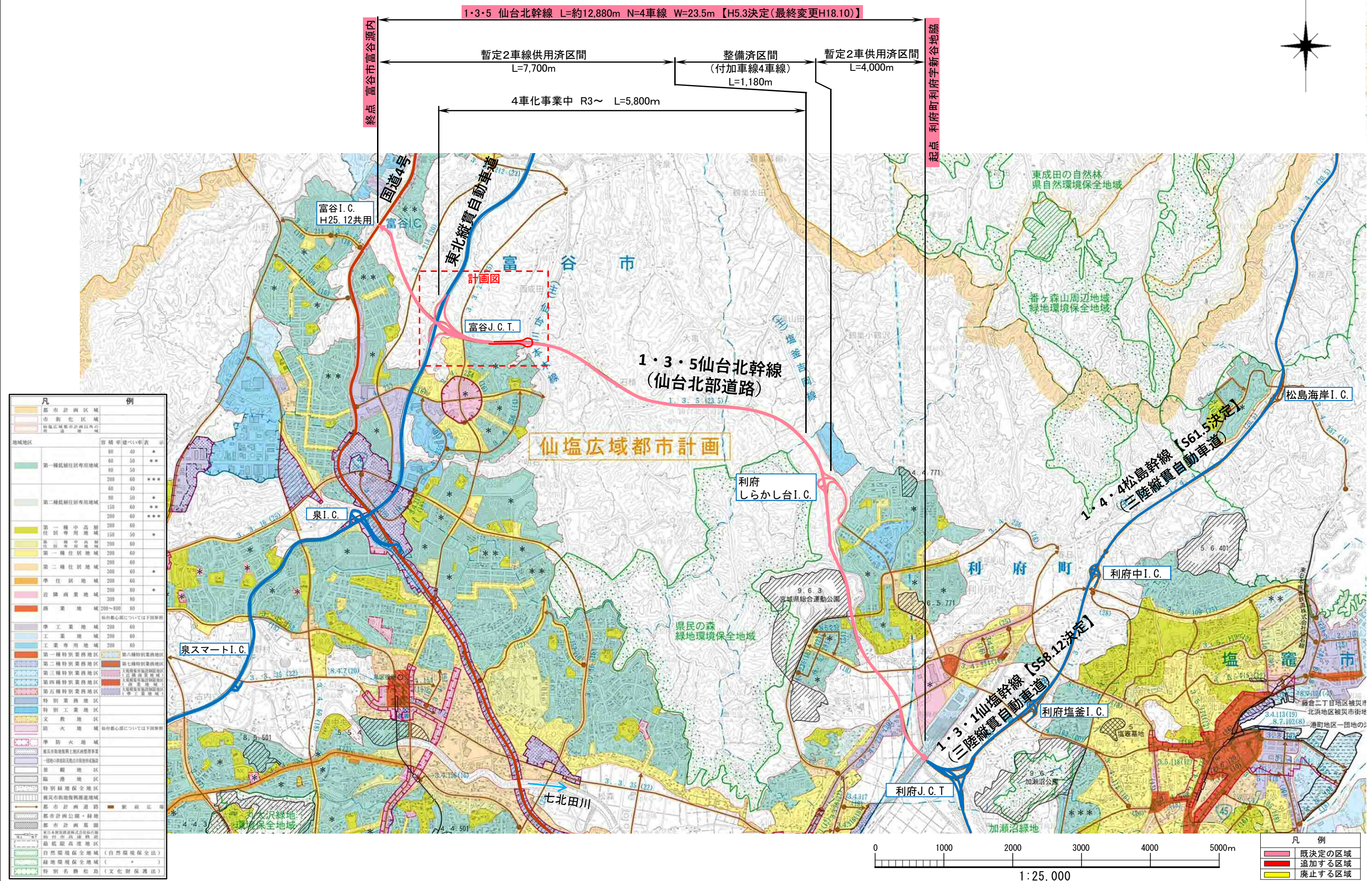
参 考 資 料

- 議案第2384号 仙塩広域都市計画道路の変更について…………… 1
- 議案第2385号 栗原都市計画道路の変更について…………… 5

令和4年11月

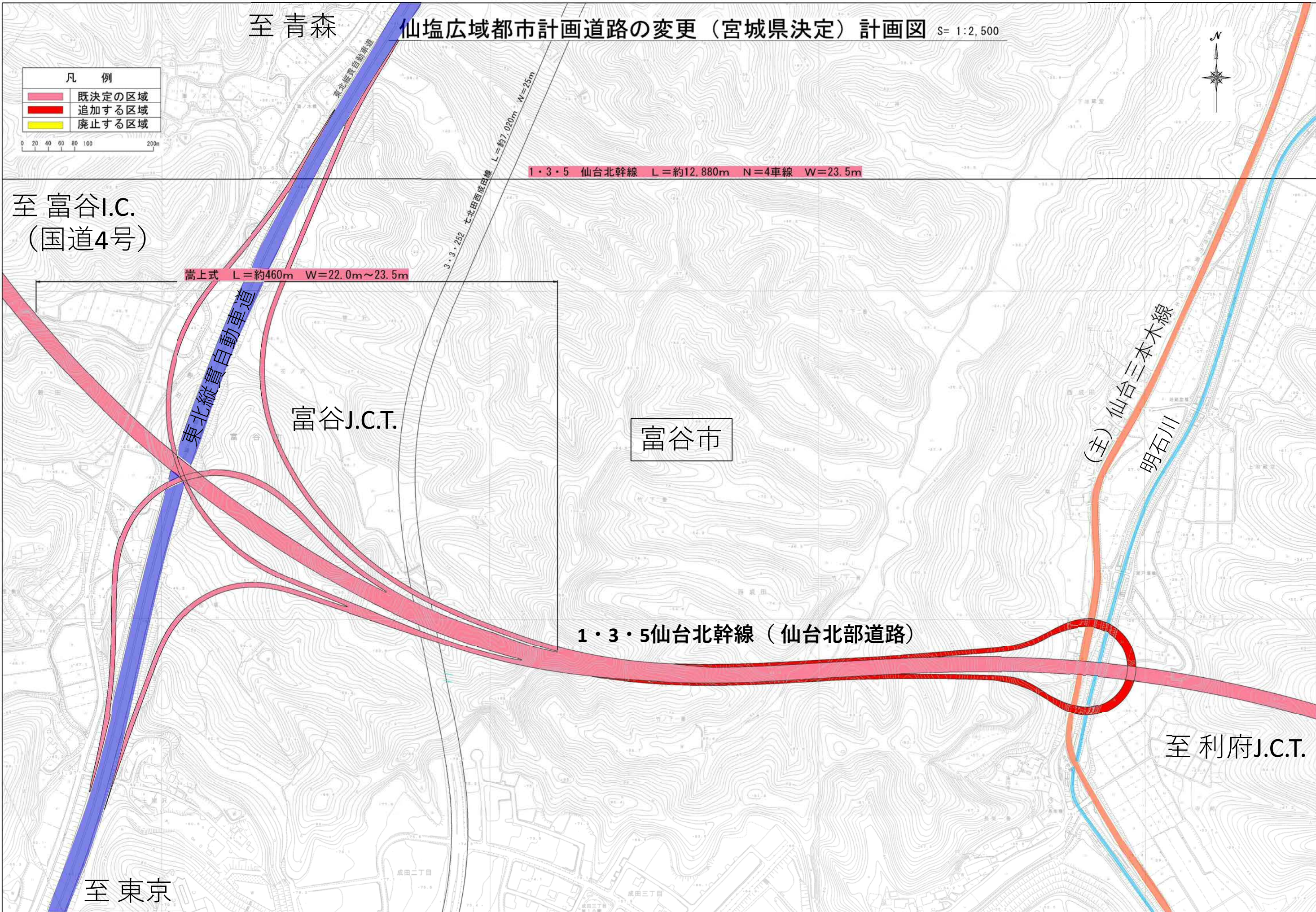
宮城県都市計画審議会

仙塩広域都市計画道路の変更(宮城県決定) 仙台北幹線の都市計画決定と整備状況



仙塩広域都市計画道路の変更(富谷市)

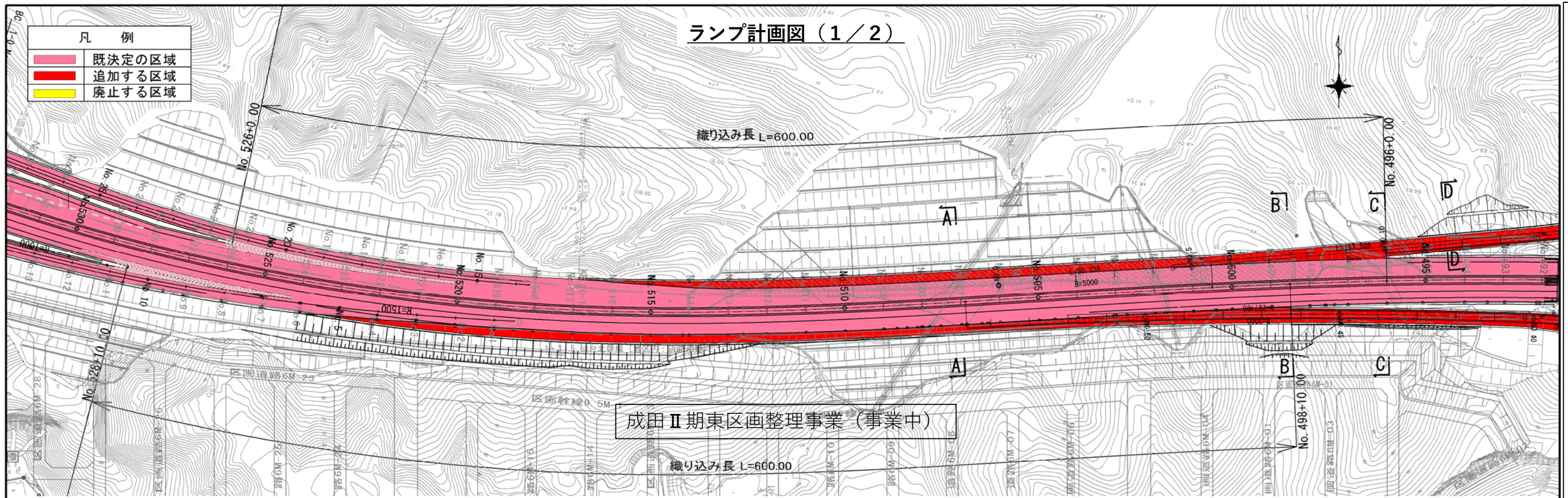
-1-



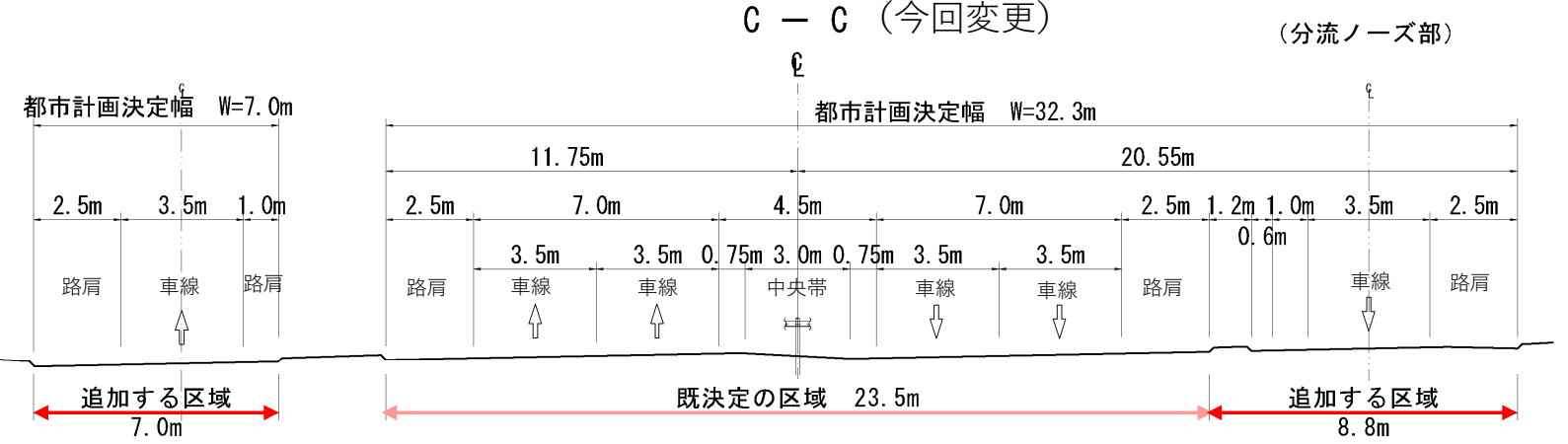
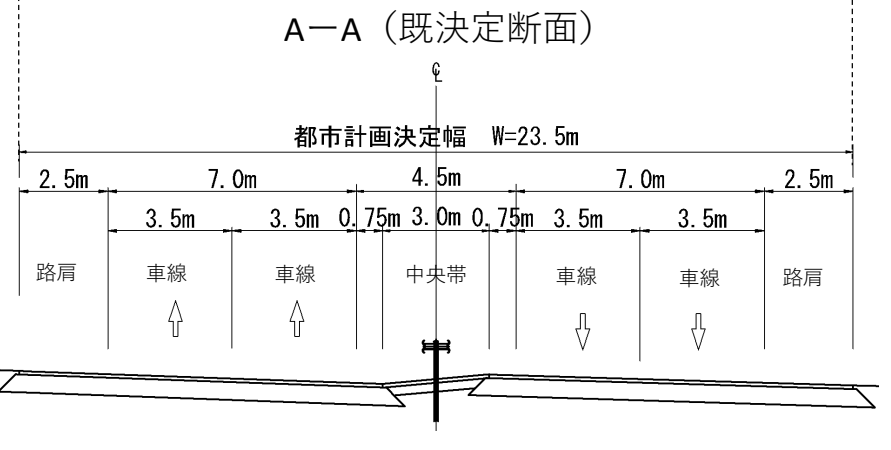
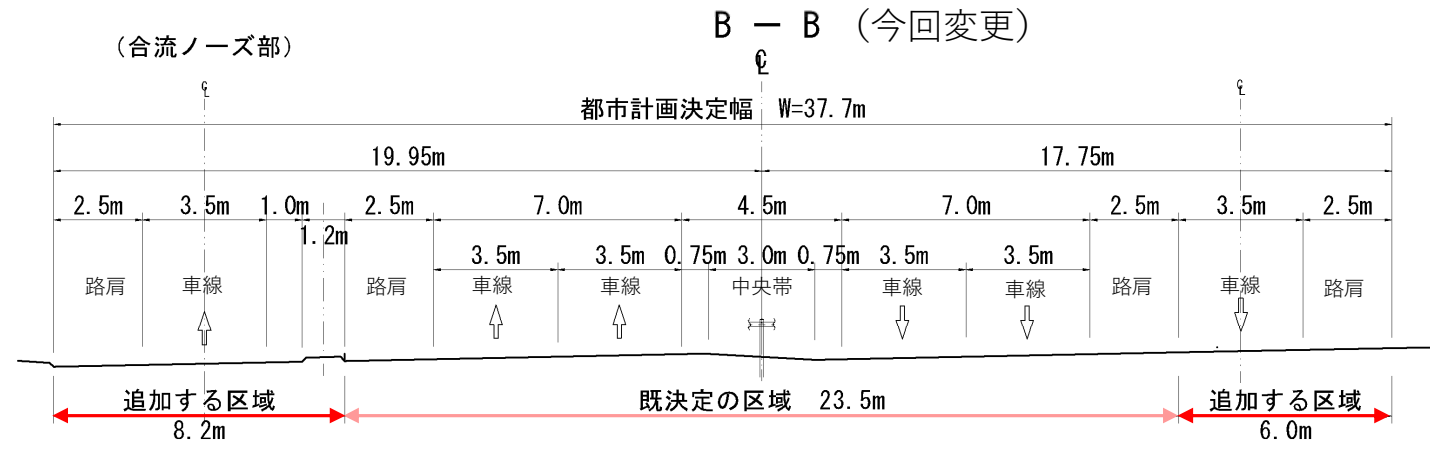
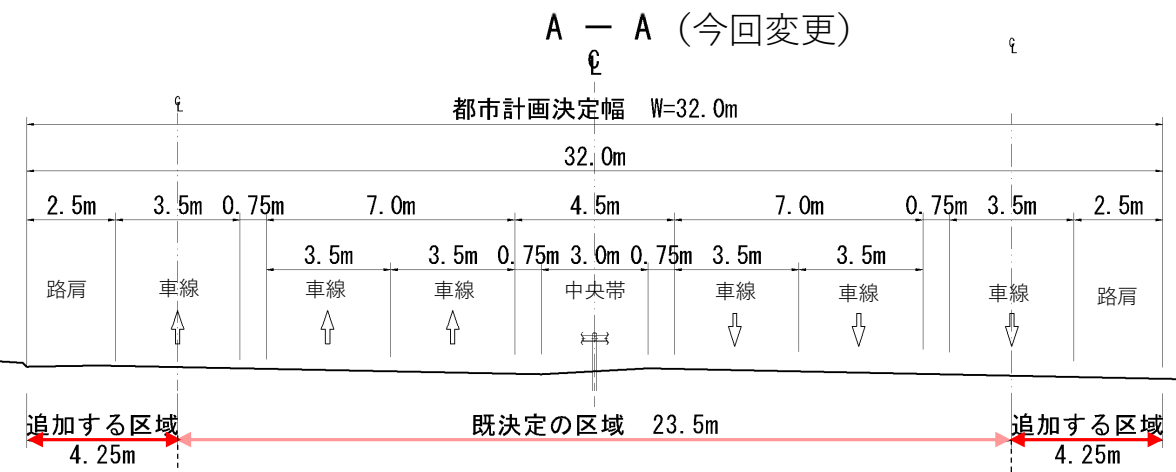
仙塩広域都市計画道路の変更（富谷市）

ランプ計画図 (1/2)

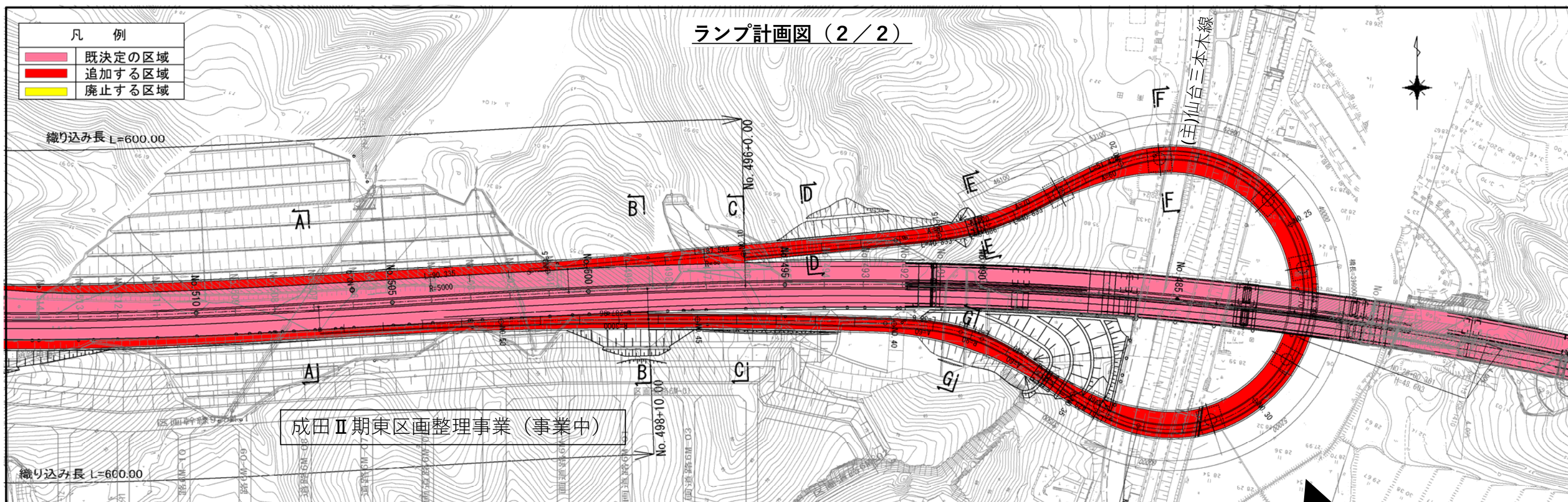
凡 例	
	既決定の区域
	追加する区域
	廃止する区域



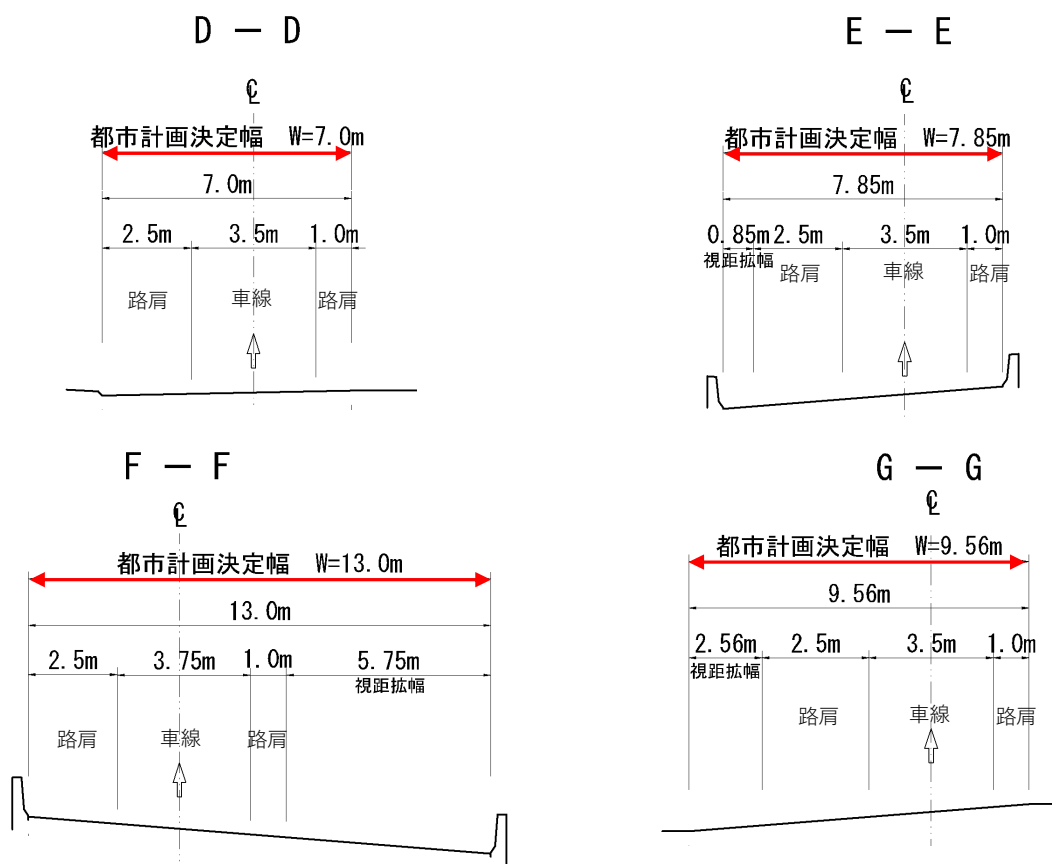
標準横断面図 (1) s=1:100




仙塩広域都市計画道路の変更(富谷市)



標準横断面図 (2) s=1:100



【ランプ設置イメージ】



(主) 仙台三本木線とランプ下部のクリアランスH=約17m

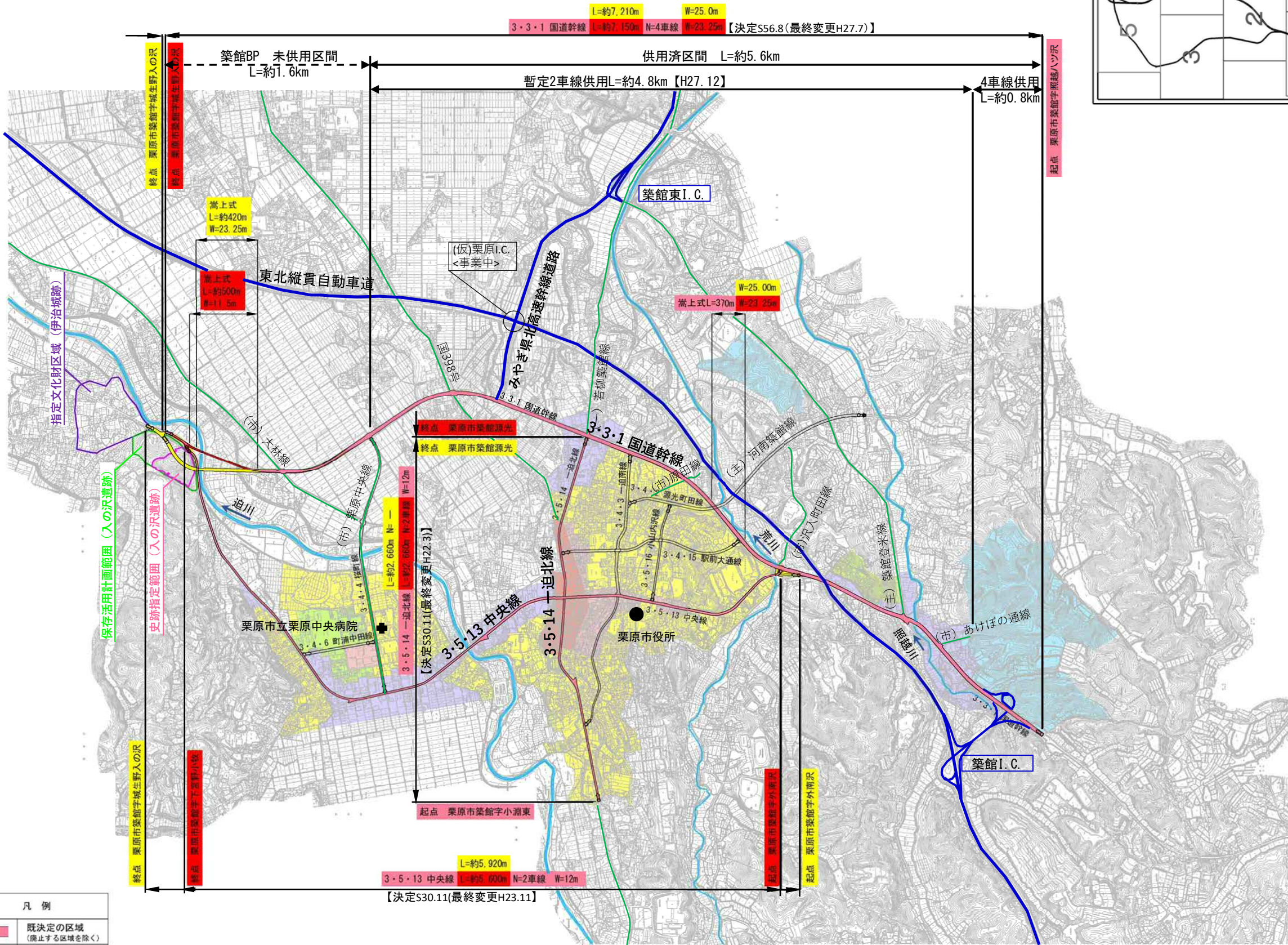
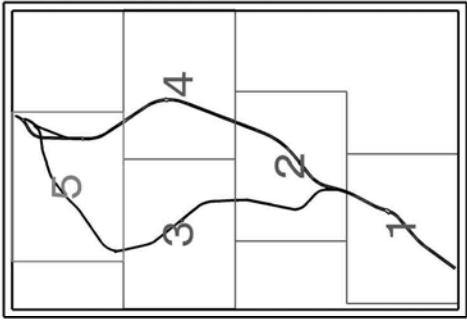
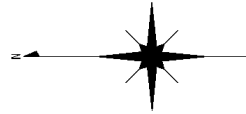
仙台北幹線本線とランプ路面高のクリアランスH=約5.0m

写真

仙塩広域都市計画道路の変更(富谷市)

栗原都市計画道路の変更（宮城県決定） 都市計画決定と整備状況

S=1:10000



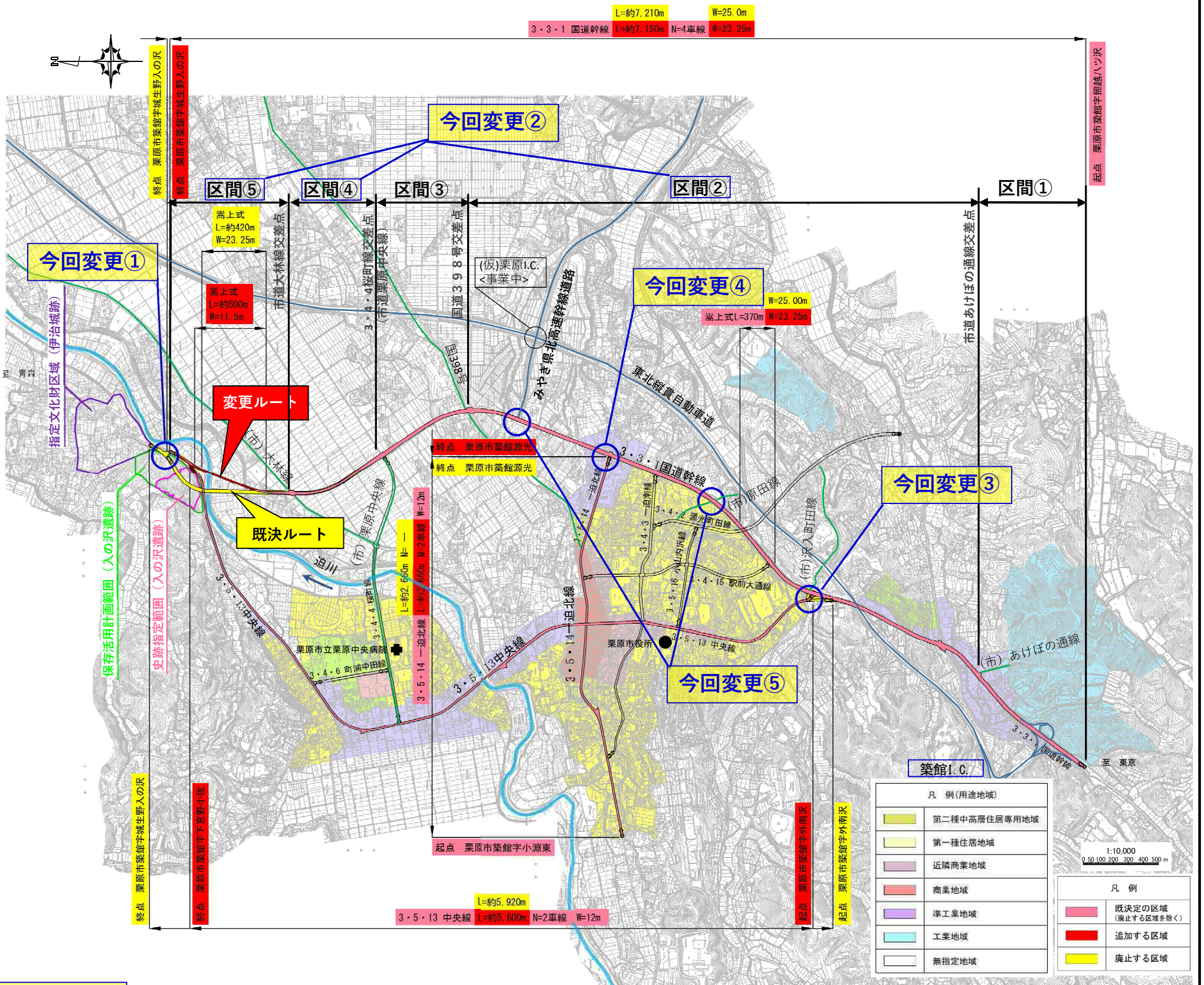
凡例(用途地域)	
	第二種中高層住居専用地域
	第一種住居地域
	近隣商業地域
	商業地域
	準工業地域
	工業地域
	無指定地域

凡例	
	既決定の区域 (廃止する区域を除く)
	追加する区域
	廃止する区域

1:10,000
0 50 100 200 300 400 500 m

栗原都市計画道路の変更（栗原市）

栗原都市計画道路の変更（宮城県決定） 今回変更概要



今回変更① 【3・3・1号 国道幹線及び3・5・13号 中央線】 史跡入の沢遺跡保存活用計画との調整による終点位置の変更

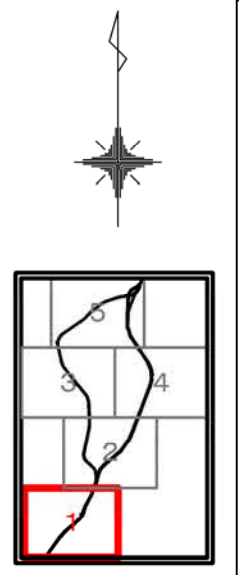
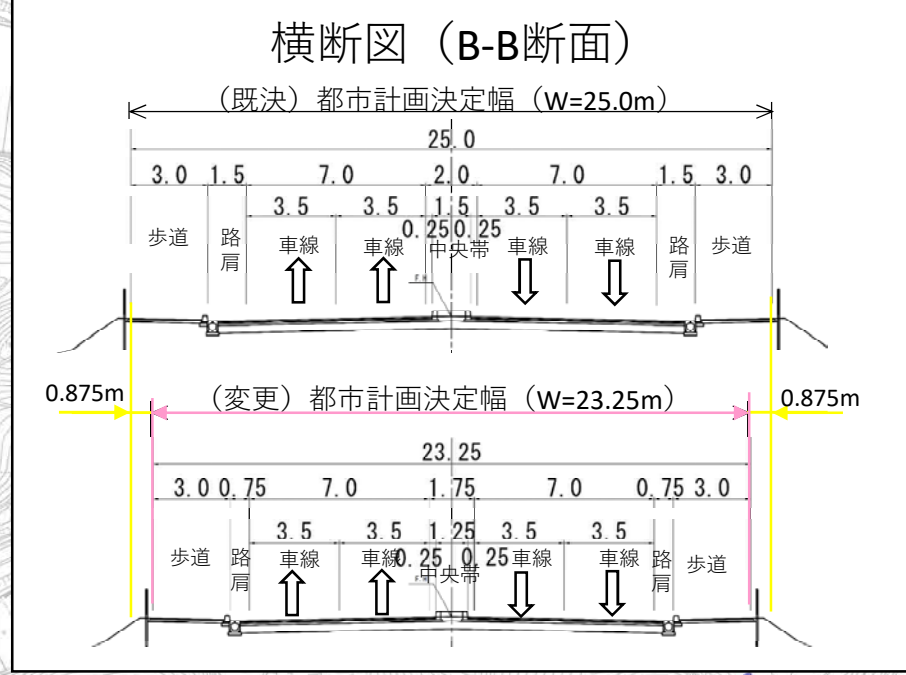
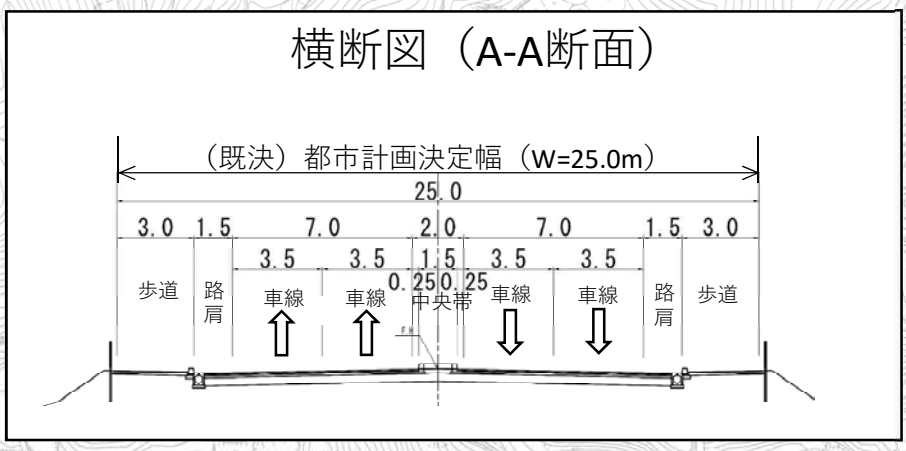
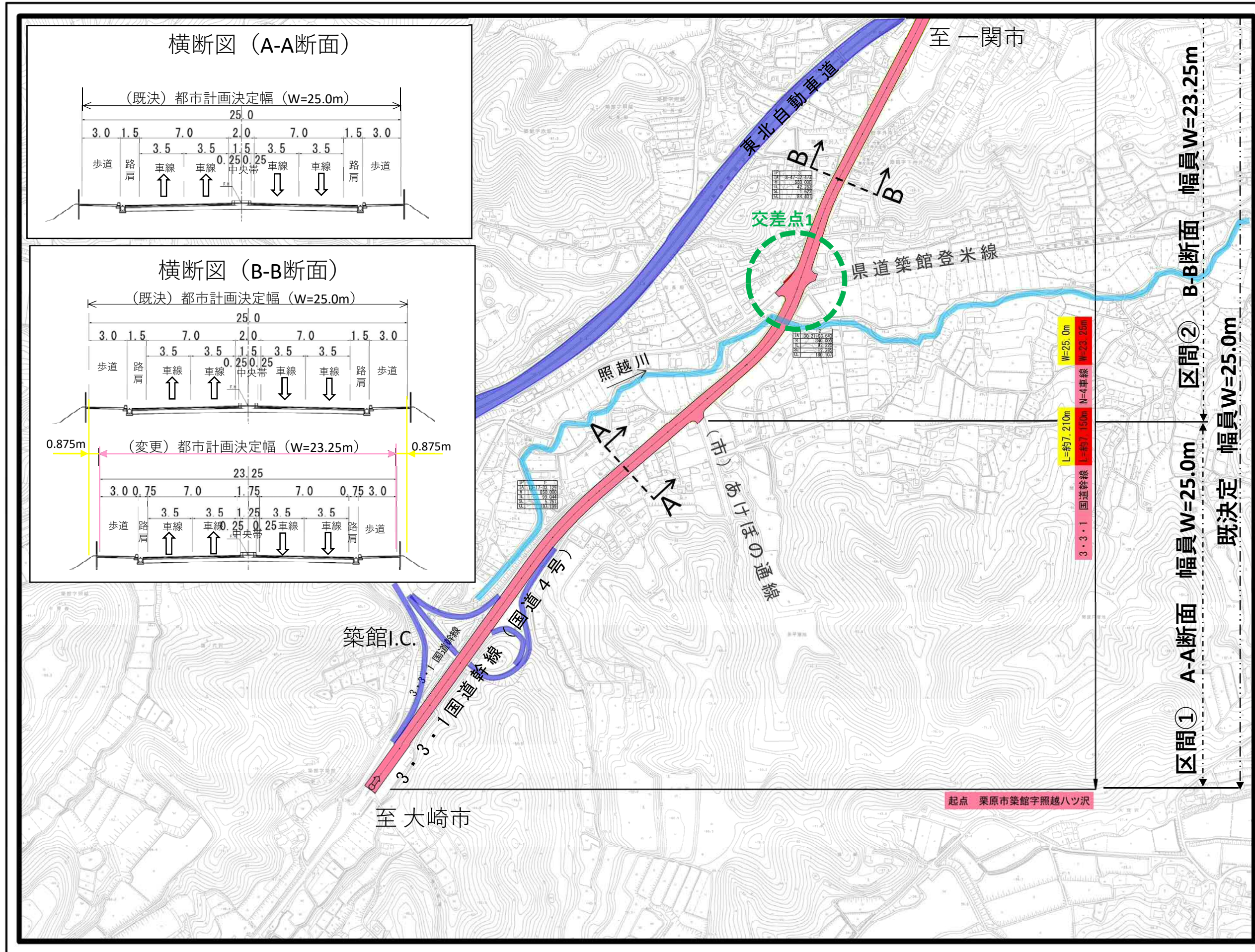
今回変更② 【3・3・1号 国道幹線】 計画交通量の見直しによる道路幅員や車線数等の変更

	区間⑤	区間④	区間③	区間②	区間①
区間番号	区間⑤	区間④	区間③	区間②	区間①
区間位置	(市) 大林線～終点	(市) 栗原中央線～(市) 大林線	国道398号～(市) 栗原中央線	(市) あげほの通線～国道398号	起点～(市) あげほの通線
種級区分	第3種第2級			第3種第1級	
設計速度	60km/h			80km/h	
車線数	4車線 両側歩道			4車線 両側歩道	
幅員構成	W=23.25m 			W=25.0m 	
種級区分	第3種第2級	第3種第2級	変更なし	第3種第2級	変更なし
設計速度	60km/h	60km/h	変更なし	60km/h	変更なし
車線数	2車線 片側歩道	2車線 両側歩道	変更なし	4車線 両側歩道	変更なし
幅員構成	W=11.5m 	W=14.5m 	変更なし	W=23.25m 	変更なし

今回変更③ 【3・5・13号 中央線】 市道交差点整備に併せた起点位置の変更

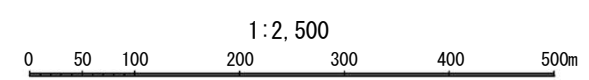
今回変更④ 【3・5・14号 一迫北線】 3・3・1国道幹線の幅員変更に伴う終点位置の変更

今回変更⑤ 【3・3・1号 国道幹線】 交差点追加による区域の一部変更



凡例

	既決定の区域 (廃止する区域を除く)
	追加する区域
	廃止する区域

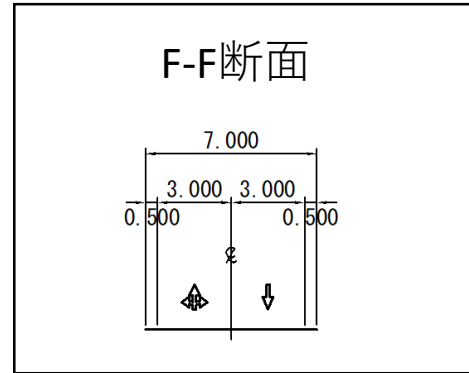


栗原都市計画道路の変更（栗原市）

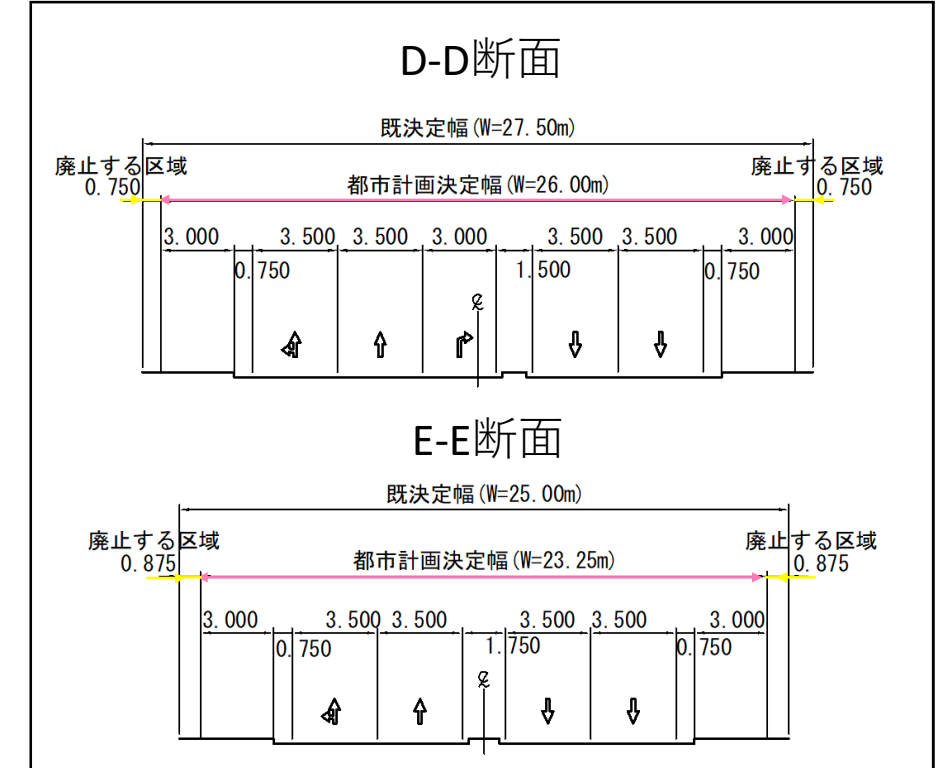
交差点計画図
(交差点1)

S=1:500

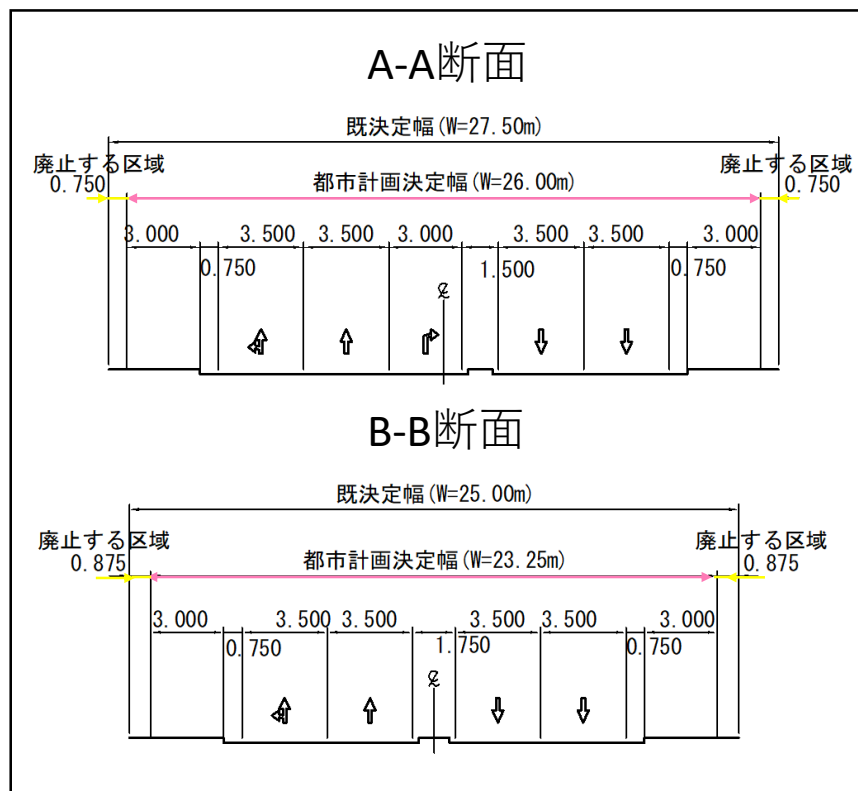
しんやつさわかみた
(市) 新八ッ沢神田線



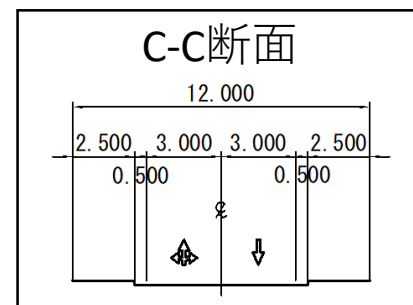
3・3・1 国道幹線 (国道4号築館バイパス)



3・3・1 国道幹線 (国道4号築館バイパス)



つきだてとめ
(主) 築館登米線



凡例

	既決定の区域
	追加する区域
	廃止する区域