

第182回宮城県都市計画審議会

参 考 資 料

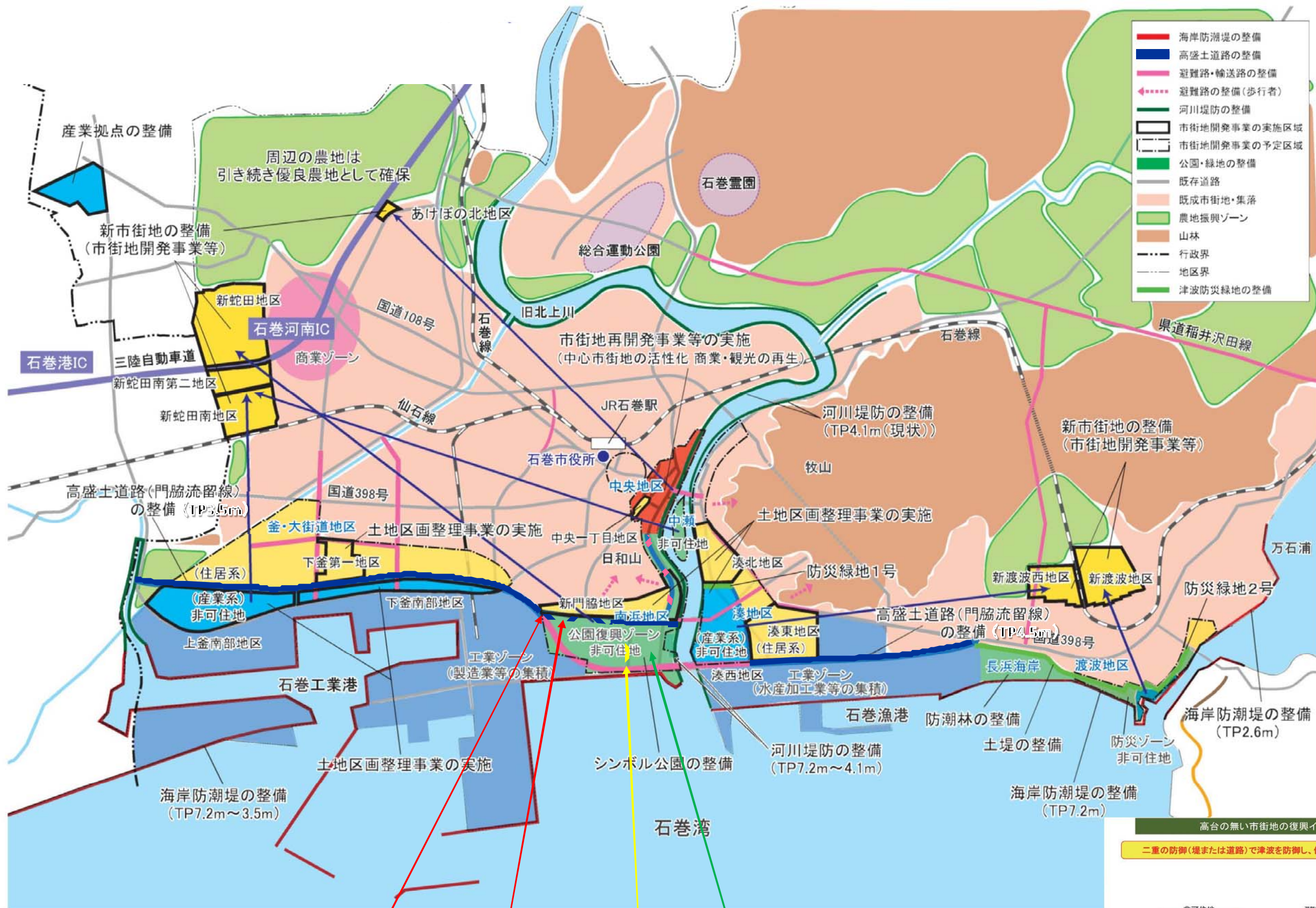
- 議案第2332号 石巻広域都市計画道路の変更について…………… 1
- 議案第2333号 石巻広域都市計画公園の変更について…………… 6

平成28年10月

宮城県都市計画審議会

石巻市復興整備計画 土地利用構想図

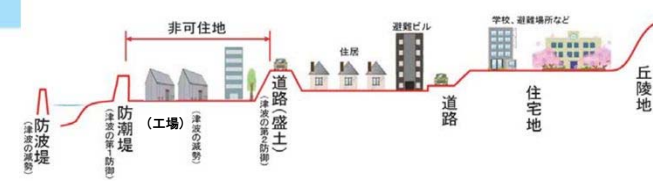
議案第2332号 参考資料



- 海岸防潮堤の整備
- 高盛土道路の整備
- 避難路・輸送路の整備
- 避難路の整備(歩行者)
- 河川堤防の整備
- 市街地開発事業の実施区域
- 市街地開発事業の予定区域
- 公園・緑地の整備
- 既存道路
- 既成市街地・集落
- 農地振興ゾーン
- 山林
- 行政界
- 地区界
- 津波防災緑地の整備

- 道路の整備 (門脇流留線)
- 道路の整備 (南光湊線)
- 道路の廃止 (濡仏線)
- 公園の整備 (石巻南浜津波復興祈念公園)

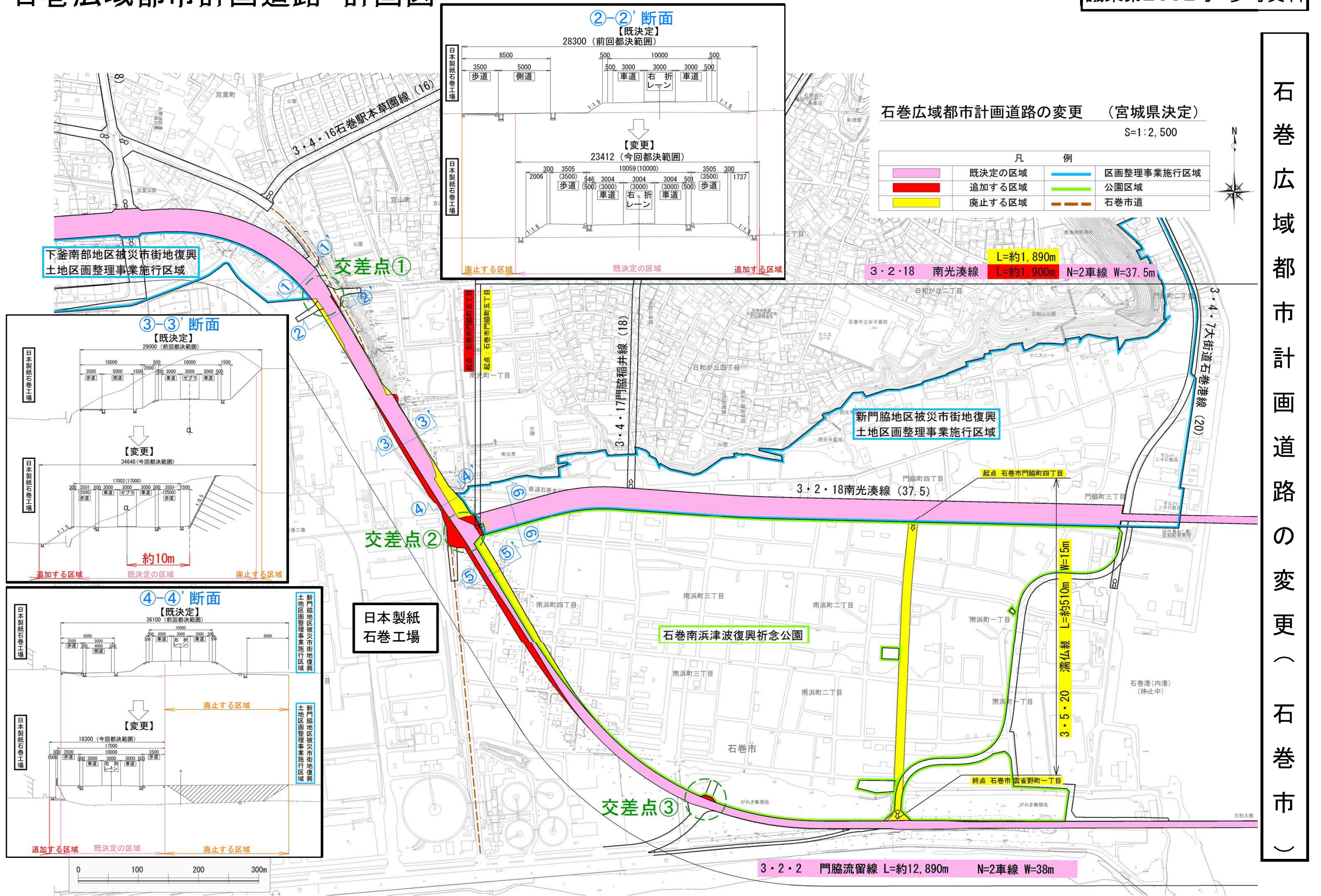
高台の無い市街地の復興イメージ 災害に強い街づくり
 二重の防御(堤または道路)で津波を防御し、住居そして学校や病院を守る



石巻広域都市計画道路の変更(石巻市)

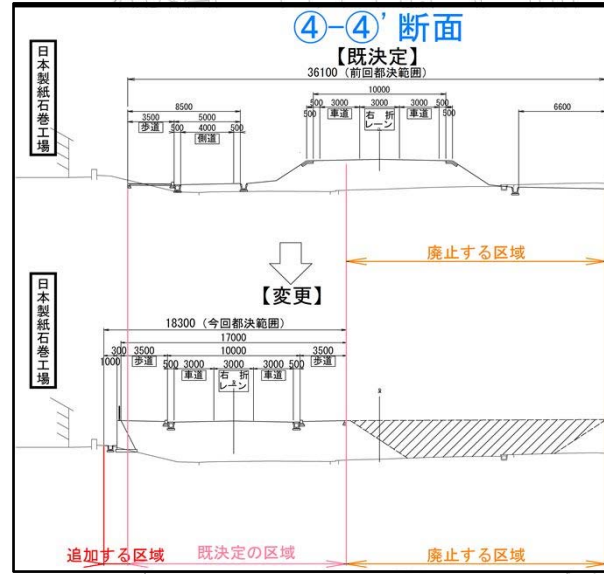
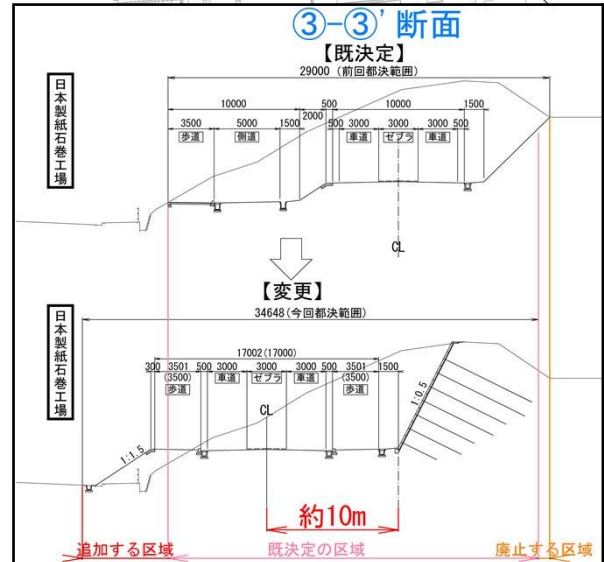
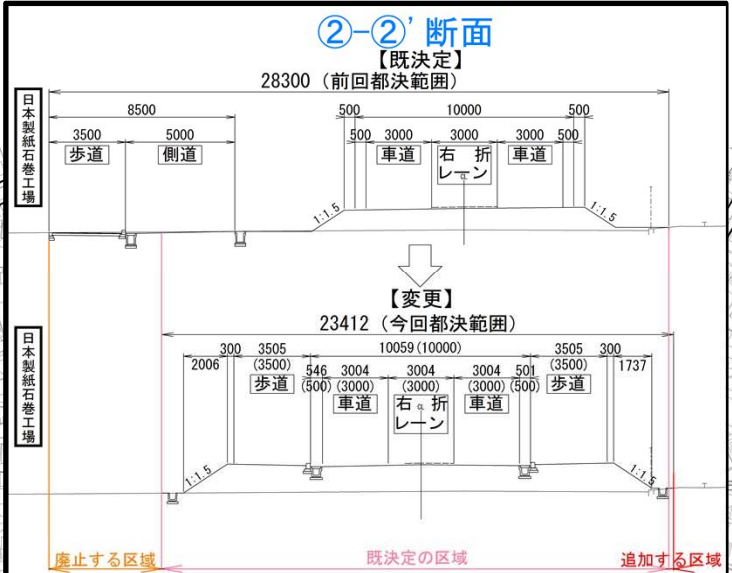
石巻広域都市計画道路 計画図

議案第2332号 参考資料



石巻広域都市計画道路の変更 (宮城県決定)
S=1:2,500

凡 例	
	既定の区域
	追加する区域
	廃止する区域
	区画整理事業施行区域
	公園区域
	石巻市道



日本製紙
石巻工場

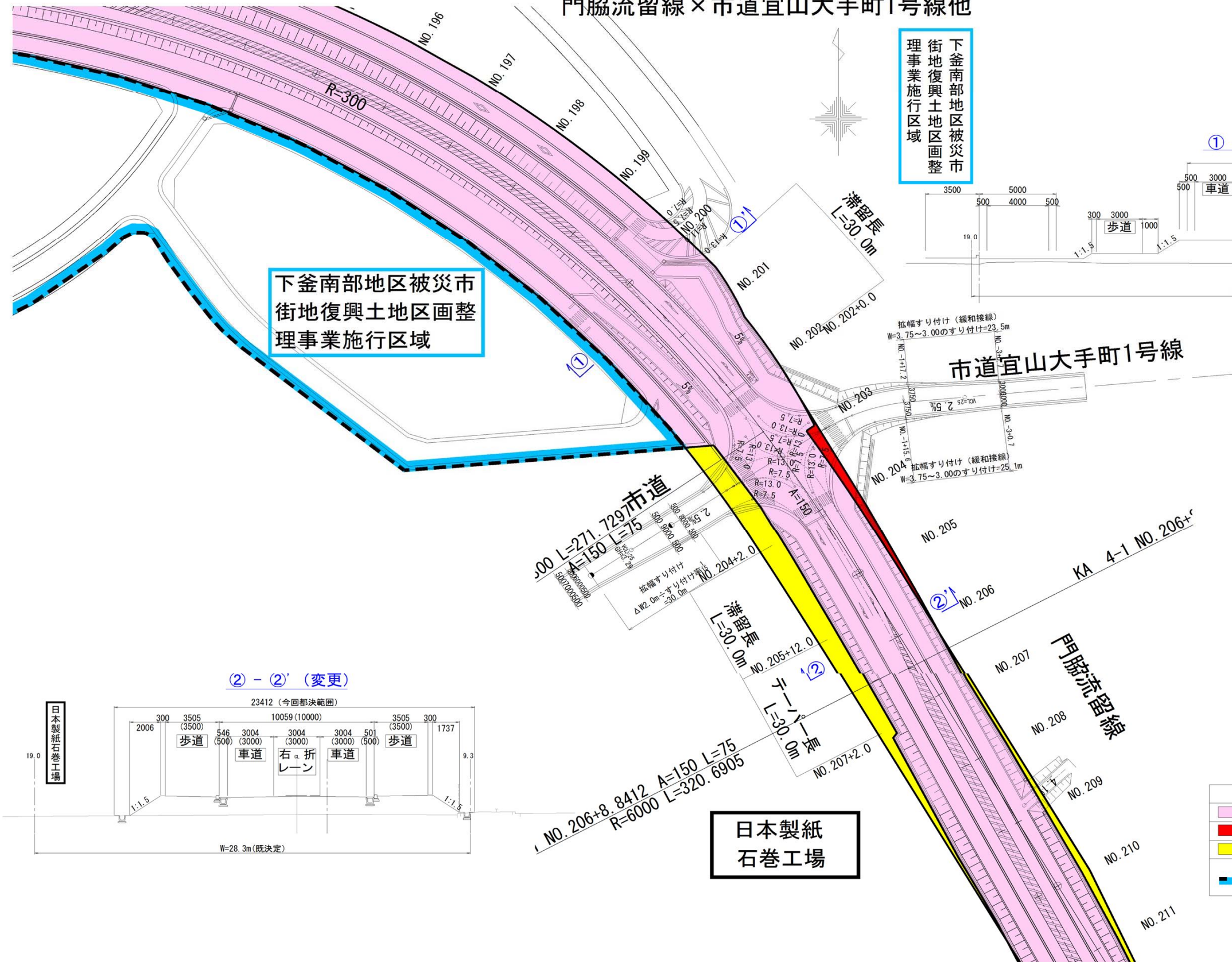
3・2・18 南光湊線 L=約1,890m
L=約1,900m N=2車線 W=37.5m

3・2・2 門脇流留線 L=約12,890m N=2車線 W=38m

石巻広域都市計画道路の変更(石巻市)

交差点 ①

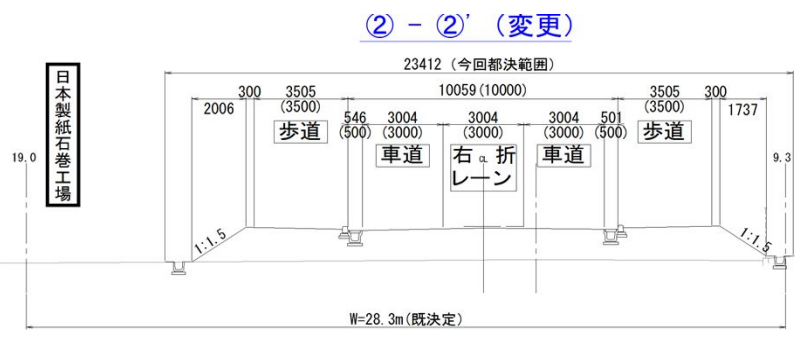
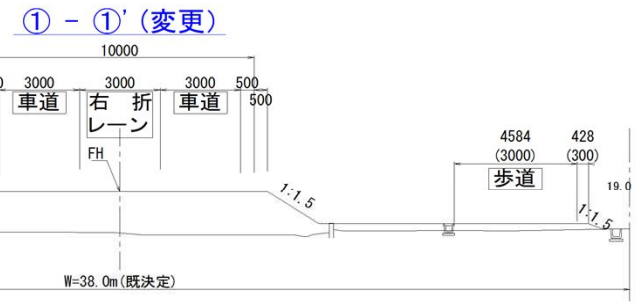
門脇流留線×市道宜山大手町1号線他



下釜南部地区被災市街地復興土地地区画整理事業施行区域

下釜南部地区被災市街地復興土地地区画整理事業施行区域

日本製紙 石巻工場



凡 例	
	既定決定の区域
	追加する区域
	廃止する区域
	下釜南部地区被災市街地復興土地地区画整理事業施行区域

石巻広域都市計画道路の変更（石巻市）

石巻広域都市計画道路 交差点計画図②

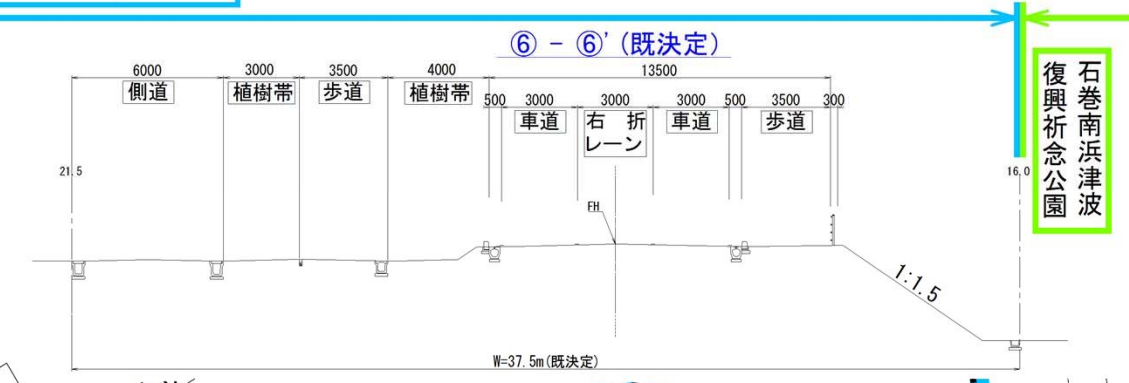
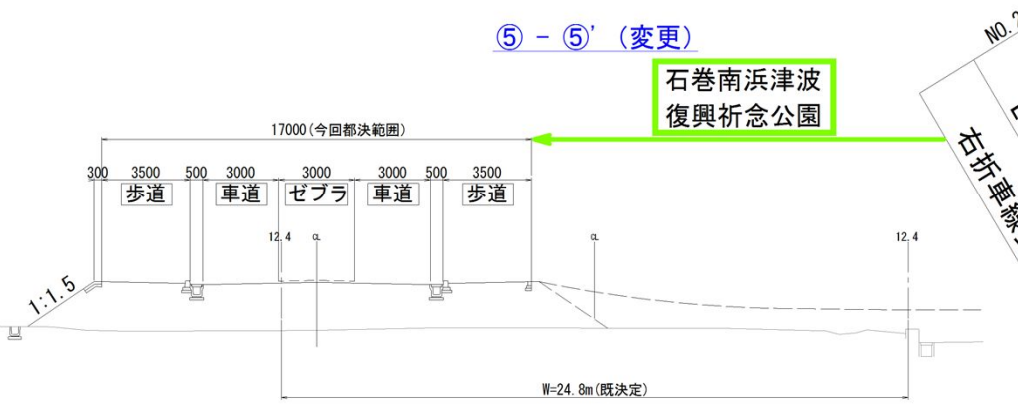
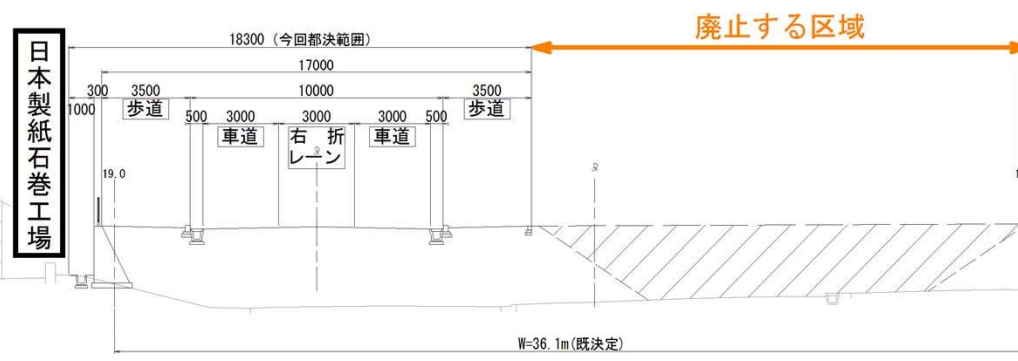
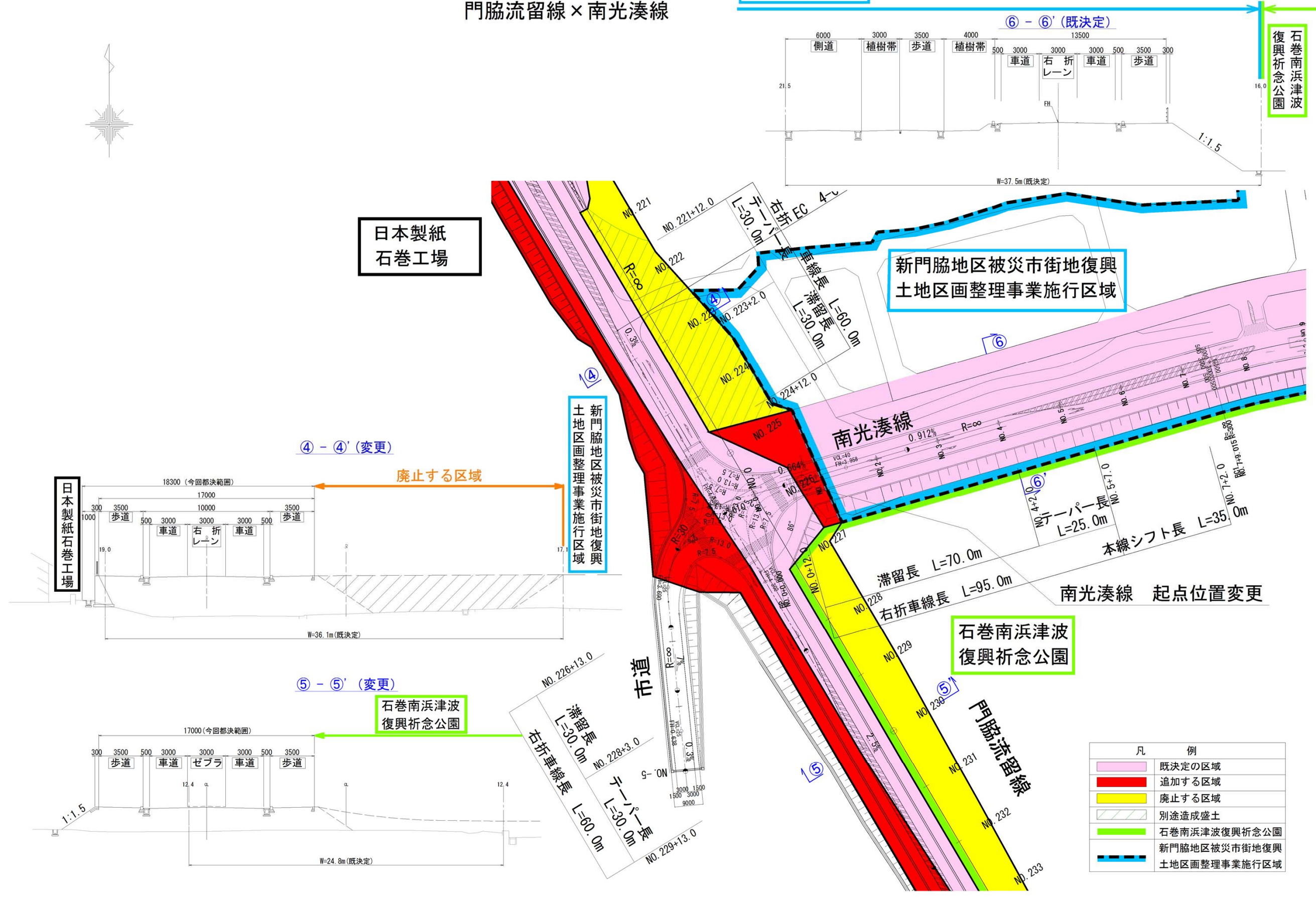
交差点 ②

門脇流留線 × 南光湊線

新門脇地区被災市街地復興
土地区画整理事業施行区域

石巻南浜津波
復興祈念公園

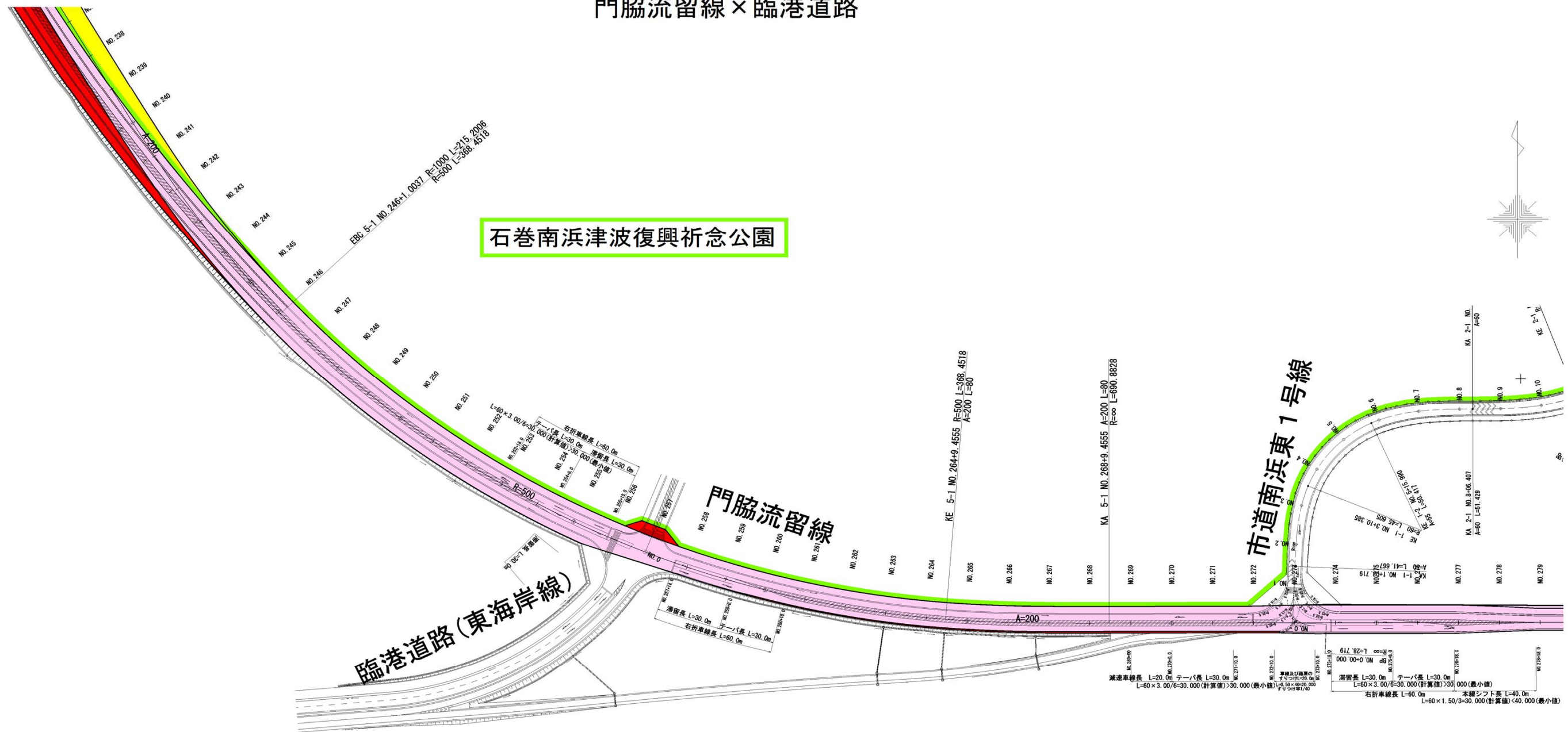
石巻広域都市計画道路の変更（石巻市）



凡 例	
	既決定の区域
	追加する区域
	廃止する区域
	別途造成盛土
	石巻南浜津波復興祈念公園
	新門脇地区被災市街地復興土地区画整理事業施行区域

交差点 ③

門脇流留線×臨港道路



石巻南浜津波復興祈念公園

臨港道路(東海岸線)

門脇流留線

市道南浜東1号線

凡 例	
	既決定の区域
	追加する区域
	廃止する区域
	石巻南浜津波復興祈念公園

石巻広域都市計画道路の変更（石巻市）