

第170回宮城県都市計画審議会

参 考 資 料

- 議案第2299号 石巻広域都市計画道路の変更について…………… 1
- 議案第2300号 気仙沼都市計画道路の変更について…………… 10
- 議案第2301号 志津川都市計画道路の変更について…………… 19
- 議案第2303号 仙塩広域都市計画事業仙台市蒲生北部
地区被災市街地復興土地区画整理事業
の事業計画に対する意見書について…………… 別冊

平成26年2月

宮城県都市計画審議会

石巻市復興整備計画 土地利用構想図



- 議案第2299号 参考資料**
- 海岸防潮堤の整備
 - 高盛大道路の整備
 - 避難路・輸送路の整備
 - 避難路の整備(歩行者)
 - 河川堤防の整備
 - 市街地開発事業の実施区域
 - 市街地開発事業の予定区域
 - 公園・緑地の整備
 - 既存道路
 - 既成市街地・集落
 - 農地振興ゾーン
 - 山林
 - 行政界
 - 地区界
 - 津波防災緑地の整備

石巻広域都市計画道路の変更(石巻市)

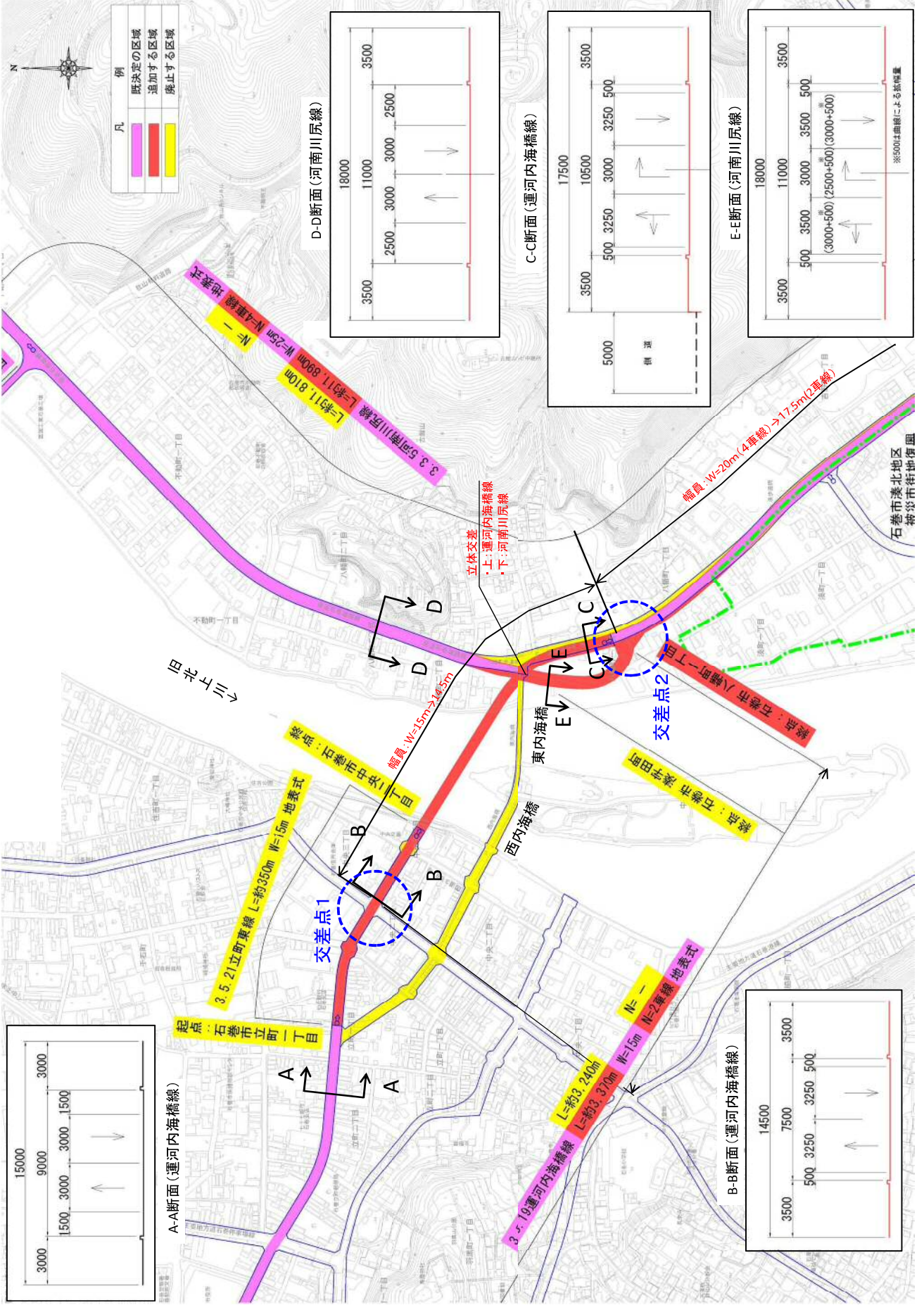


高台の黒い市街地の復興イメージ
 二重の防壁(堤防または道路)で津波を防御し、住居として学校や病院を守る
 災害に強いまちづくり

石巻広域都市計画図(No.1)

議案第2299号 参考資料

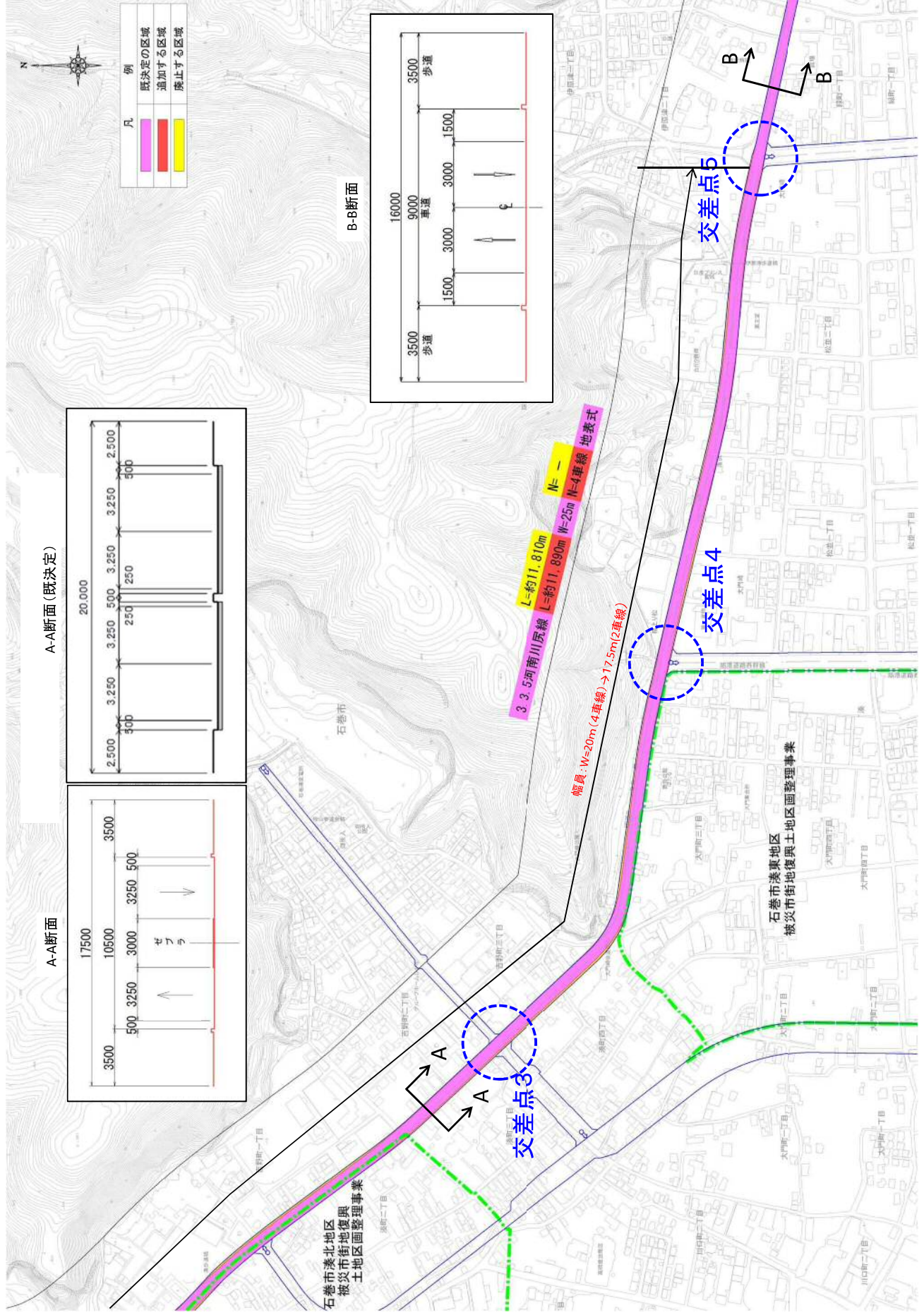
石巻市広域都市計画道路の変更(石巻市)



石巻広域都市計画図(No.2)

議案第2299号 参考資料

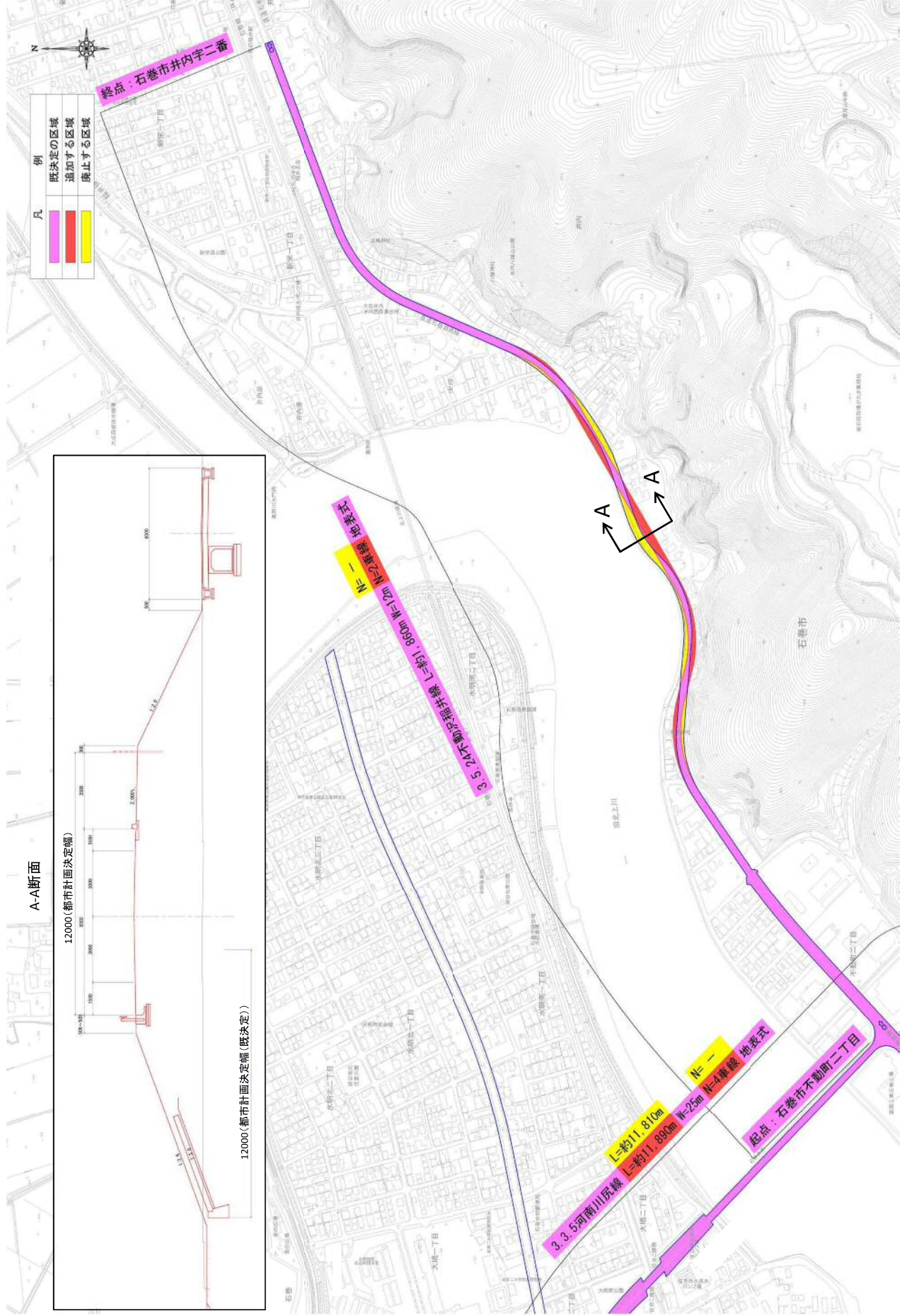
石巻広域都市計画道路の変更(石巻市)



石巻広域都市計画図(No.3)

議案第2299号 参考資料


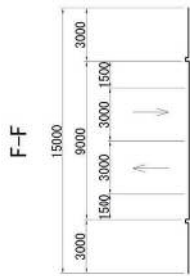
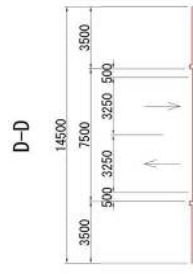
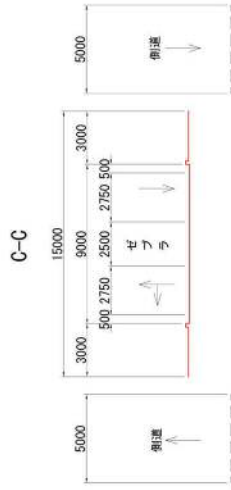
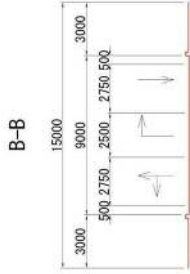
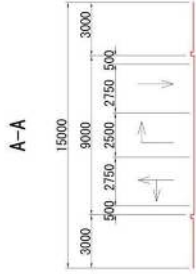
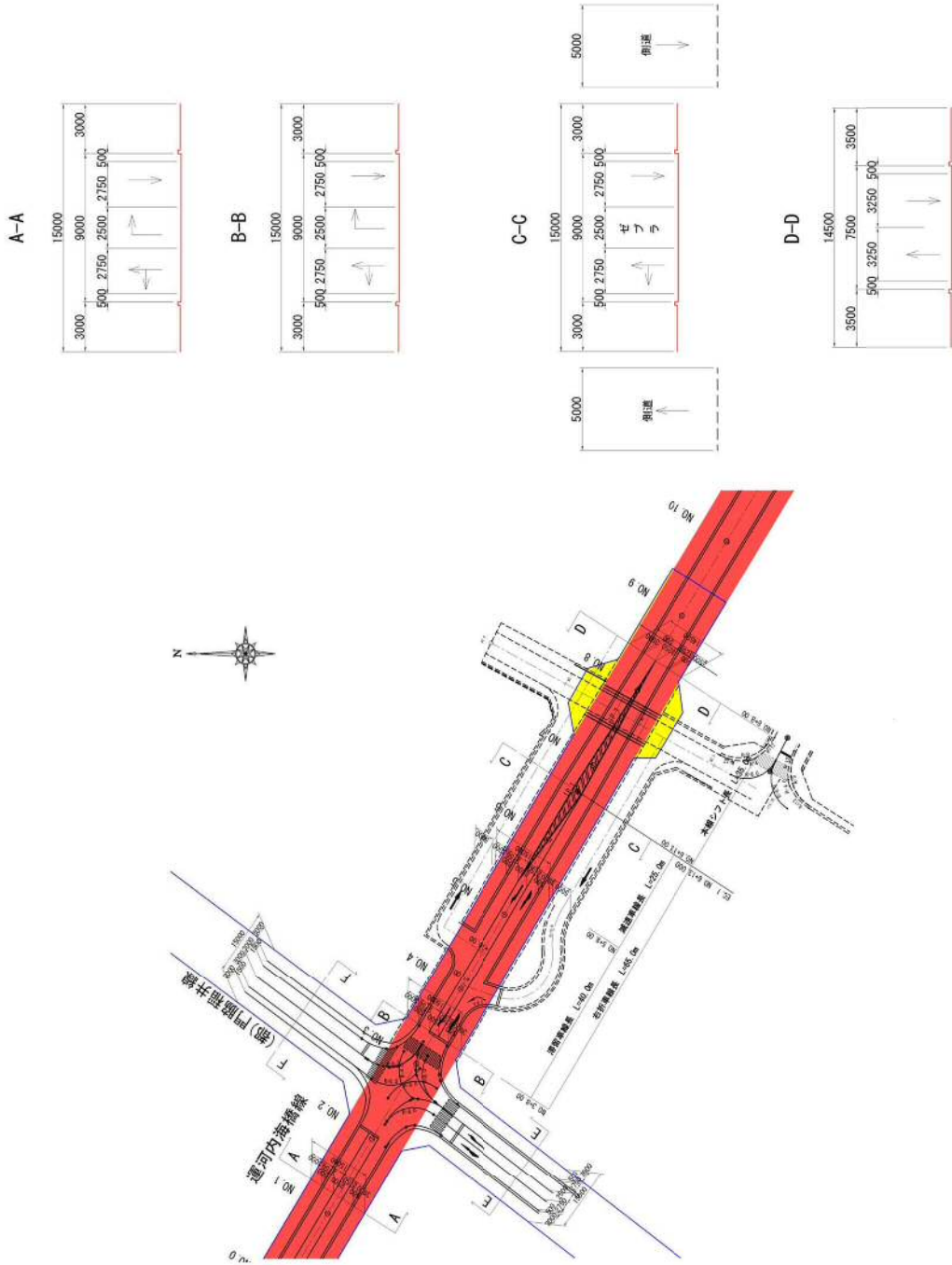
石巻広域都市計画道路の変更(石巻市)



交差点計画図(交差点1)

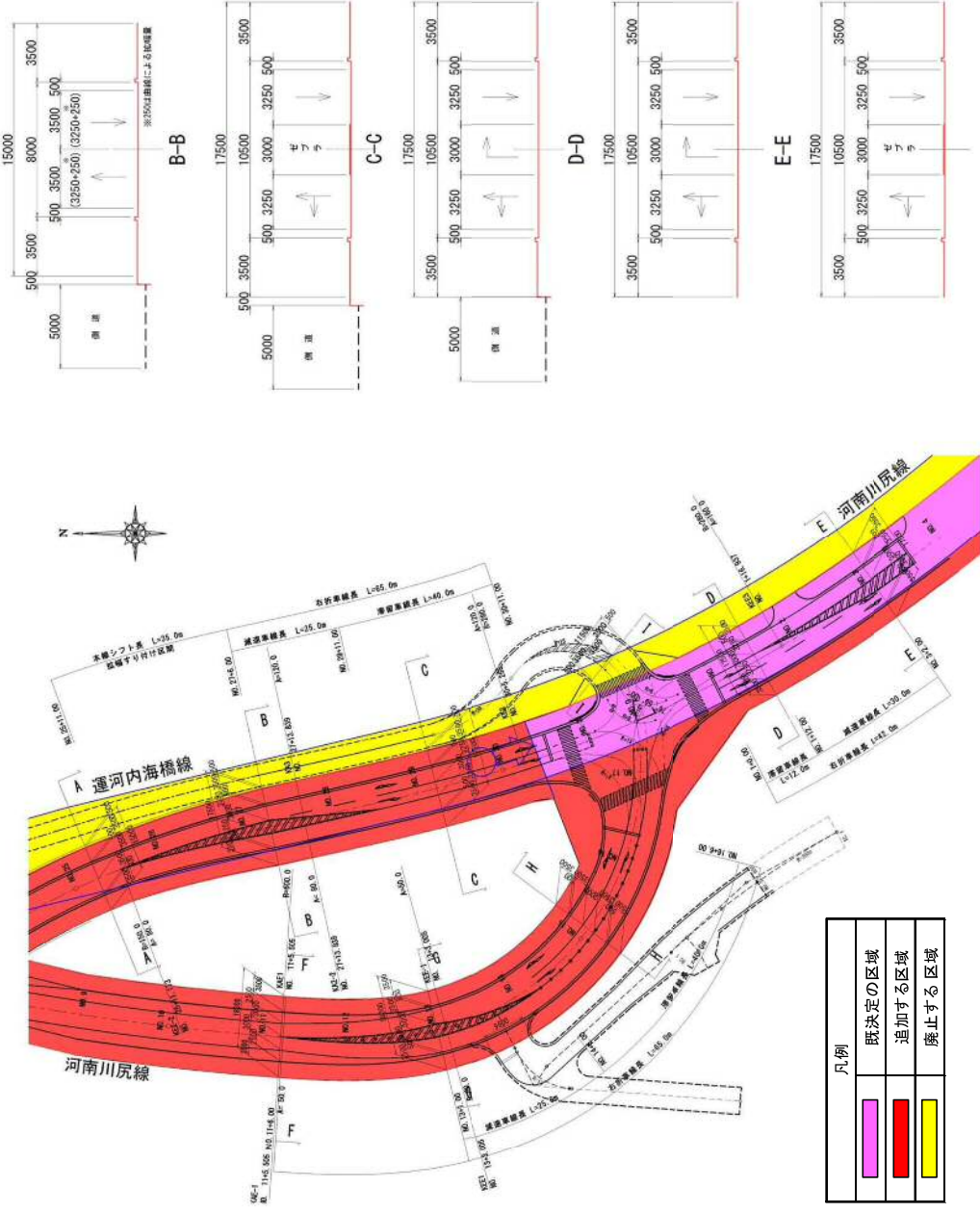
議案第2299号 参考資料

石巻広域都市計画道路の変更(石巻市)

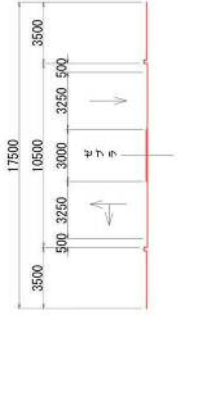
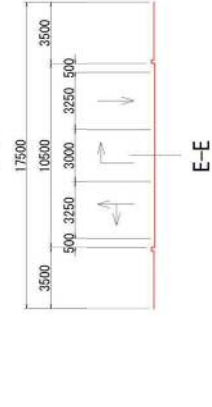
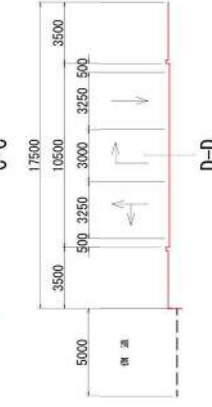
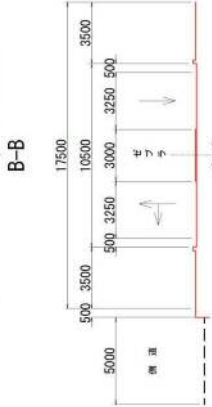
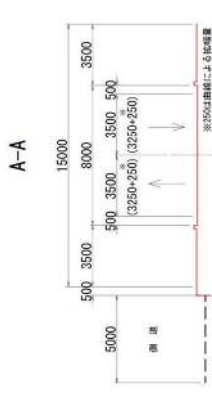
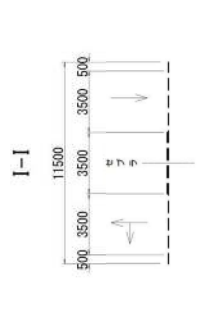
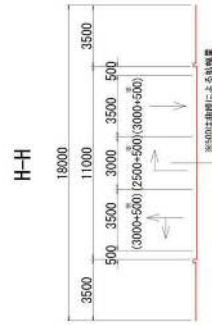
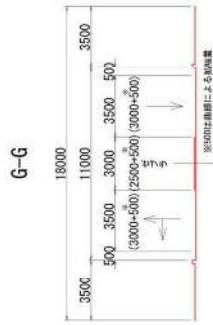
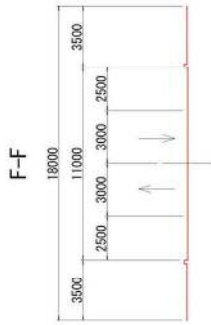


凡例	
	追加する区域
	廃止する区域

石巻広域都市計画道路の変更(石巻市)



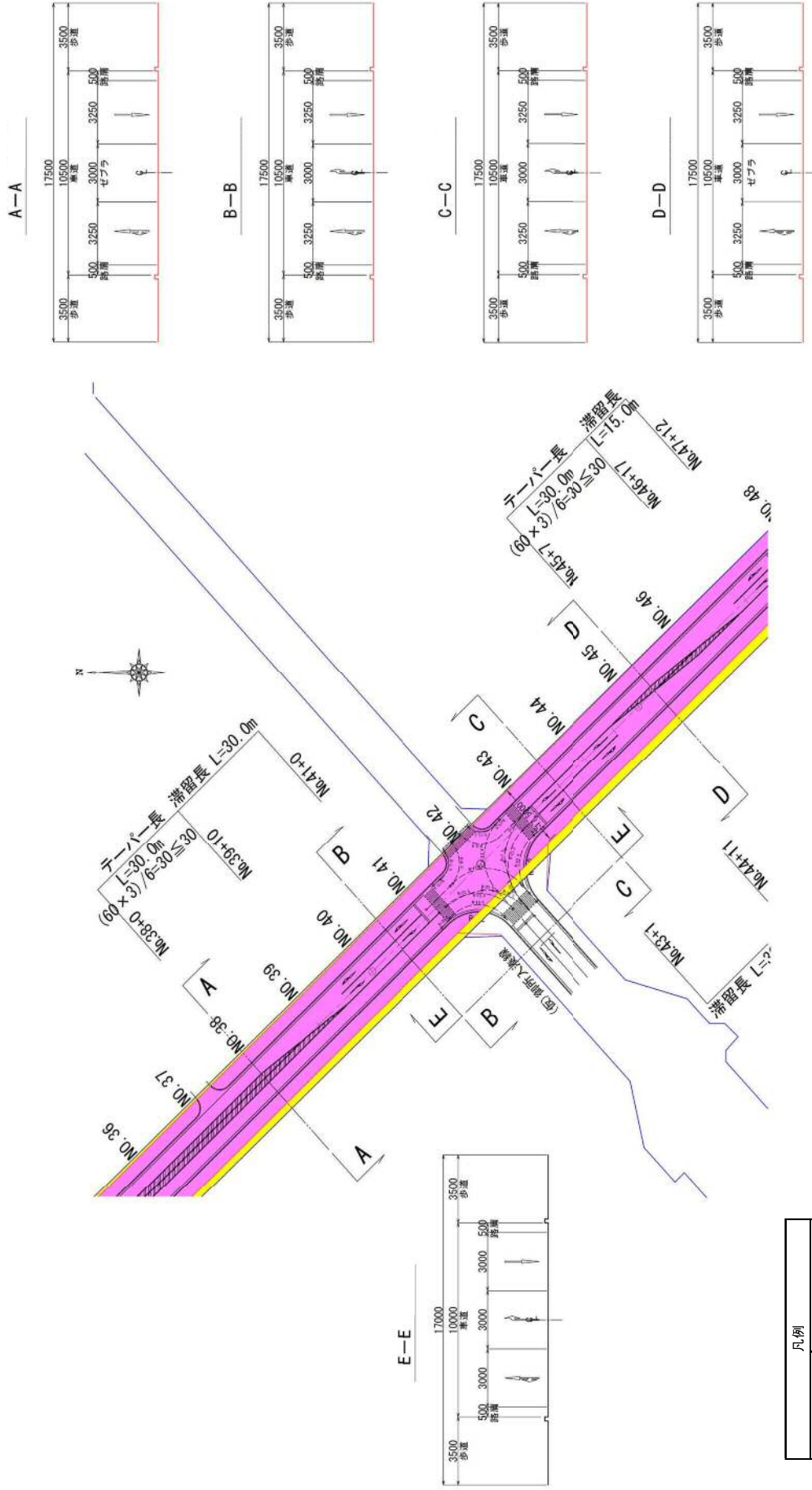
凡例	
	既定の区域
	追加する区域
	廃止する区域



交差点計画図(交差点3)

議案第2299号 参考資料

石巻広域都市計画道路の変更(石巻市)

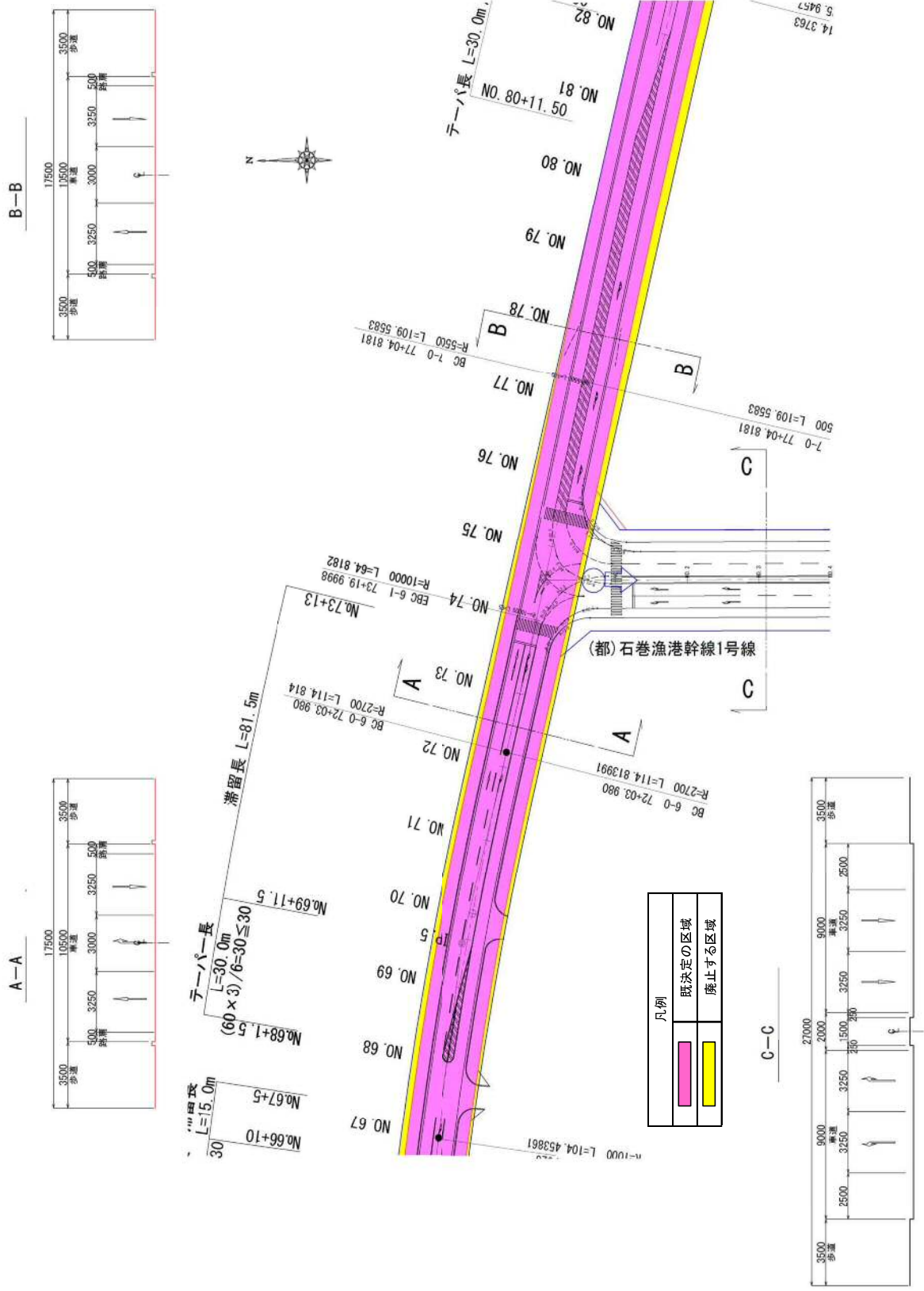


凡例	
	既決定の区域
	廃止する区域

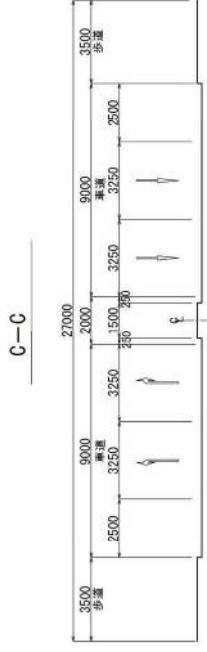
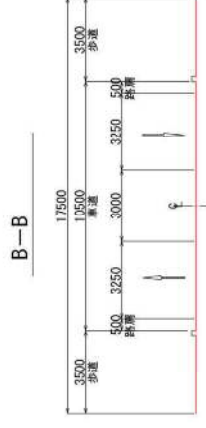
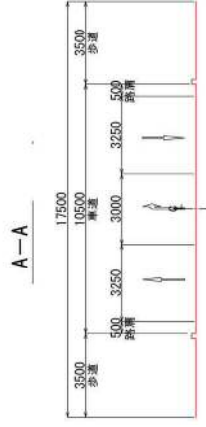
交差点計画図(交差点4)

議案第2299号 参考資料

石巻広域都市計画道路の変更(石巻市)



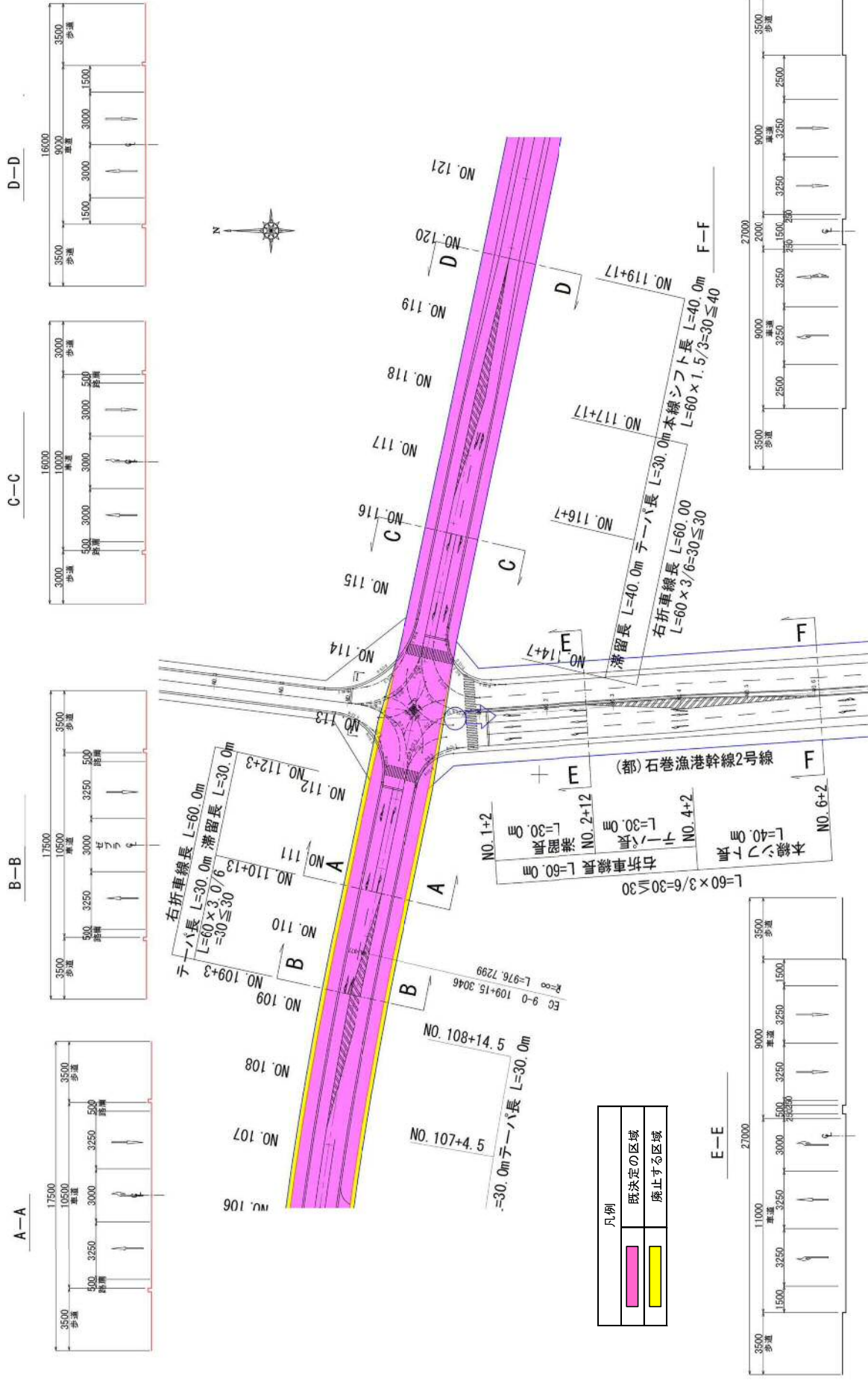
凡例	
	既決定の区域
	廃止する区域



交差点計画図(交差点5)

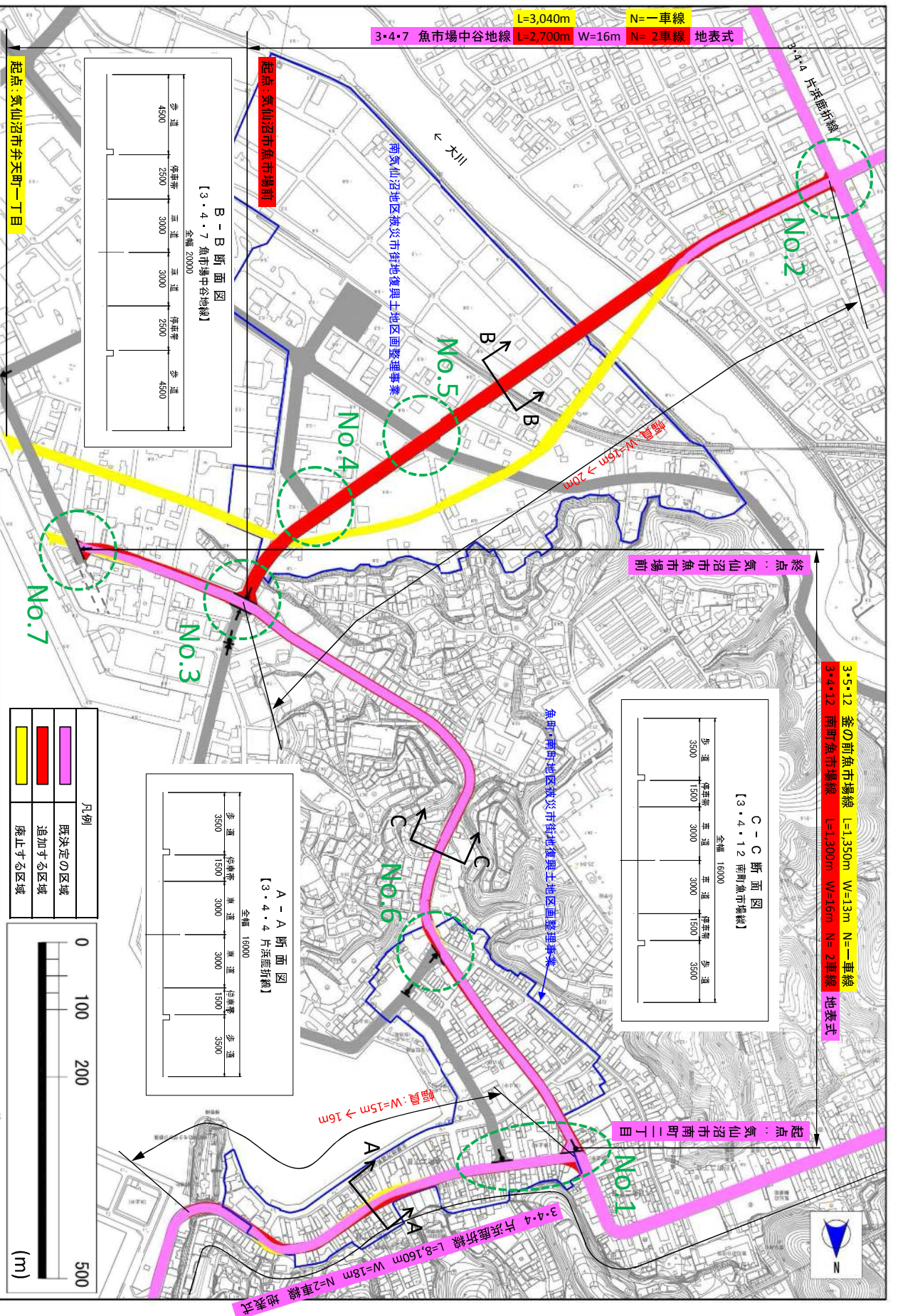
議案第2299号 参考資料

石巻広域都市計画道路の変更(石巻市)



気仙沼都市計画図

議案第2300号 参考資料

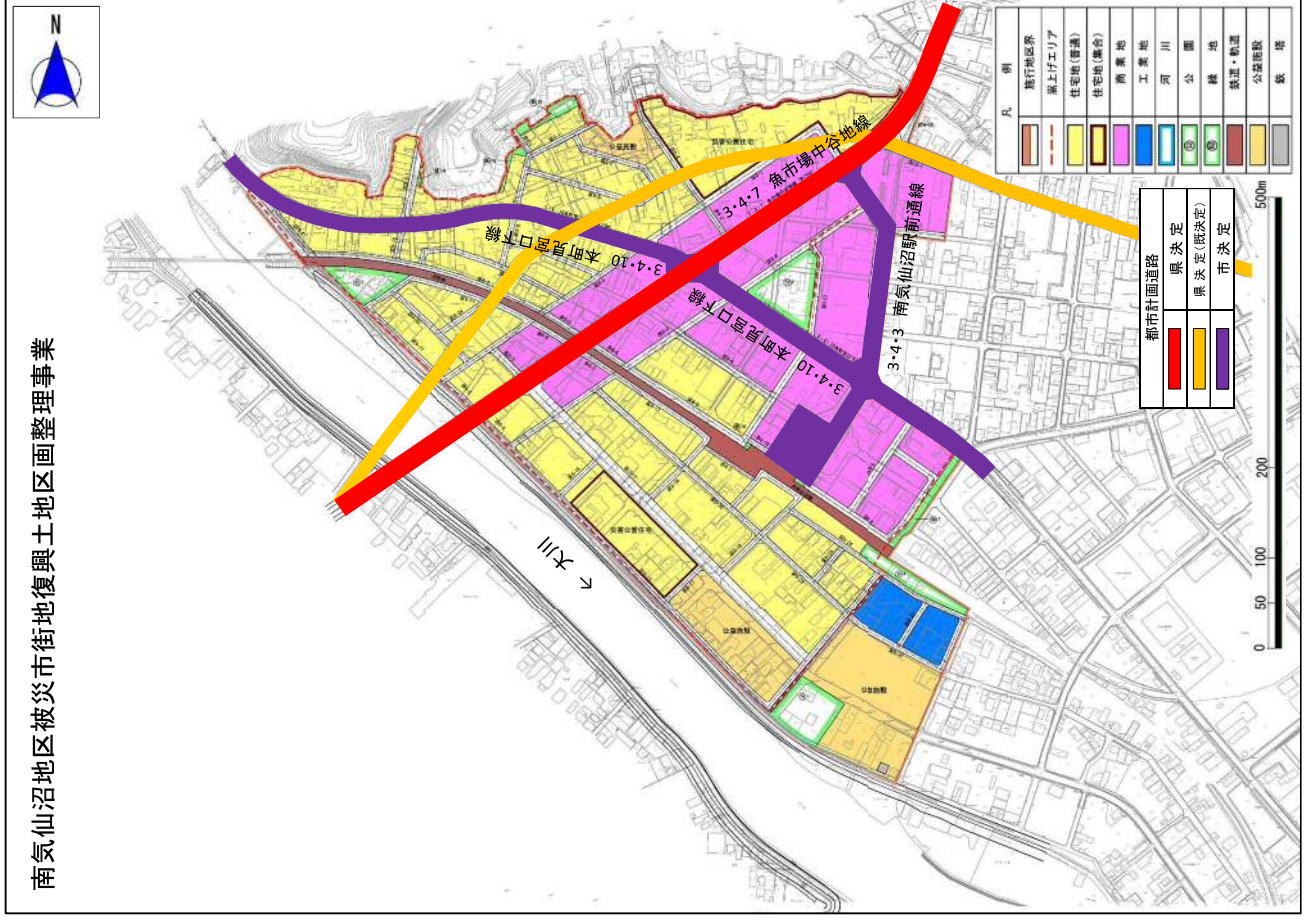


気仙沼都市計画道路の変更（気仙沼市）

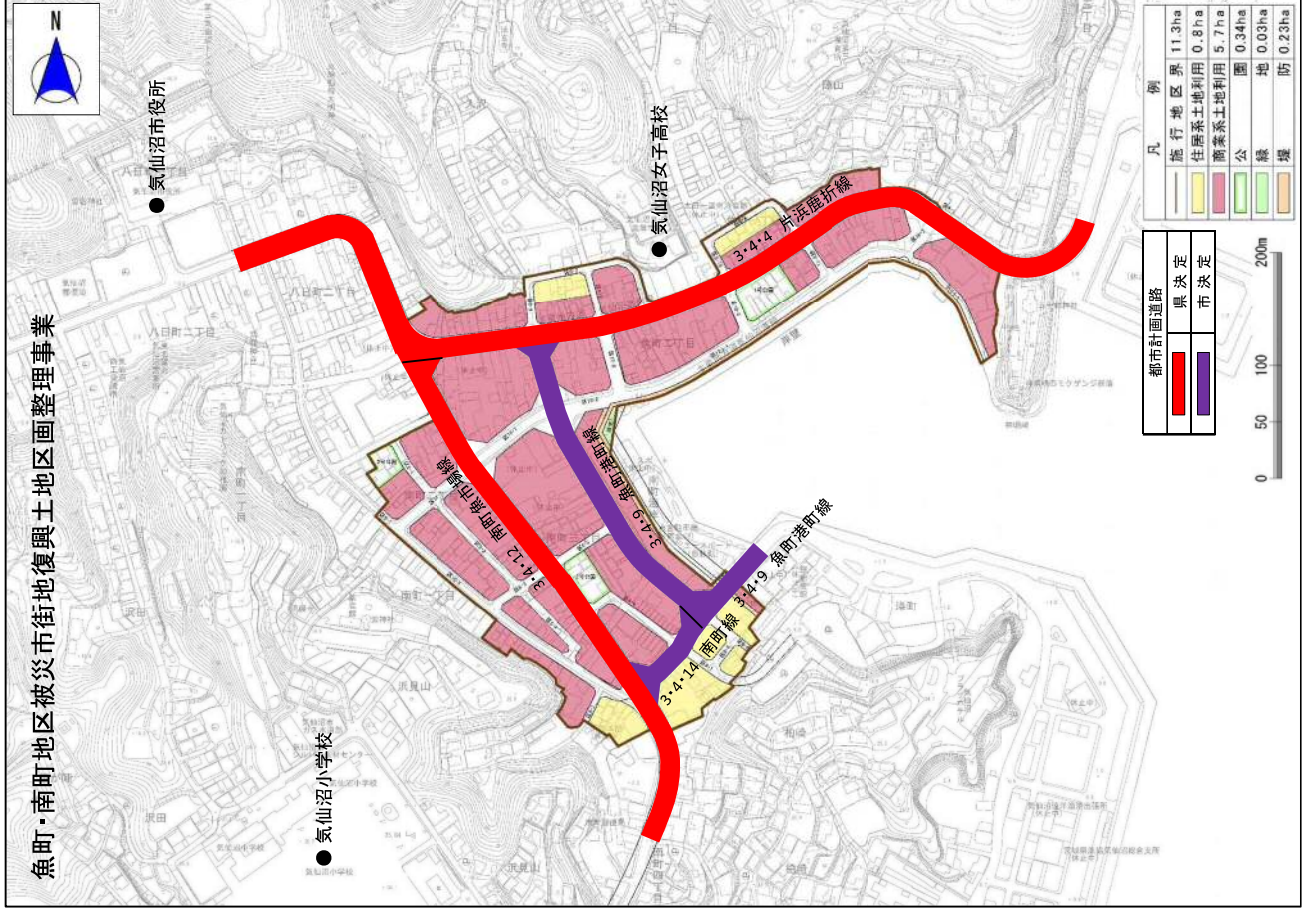
気仙沼都市計画土地利用計画図(平成26年2月現在)

議案第2300号 参考資料

南気仙沼地区被災市街地復興土地区画整理事業



魚町・南町地区被災市街地復興土地区画整理事業



気仙沼都市計画道路の変更(気仙沼市)


交差点計画図(No.1)

議案第2300号 参考資料

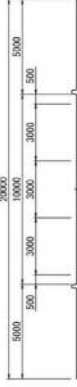
気仙沼都市計画道路の変更（気仙沼市）



A-A 断面



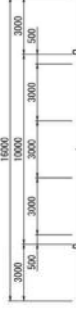
B-B 断面



C-C 断面



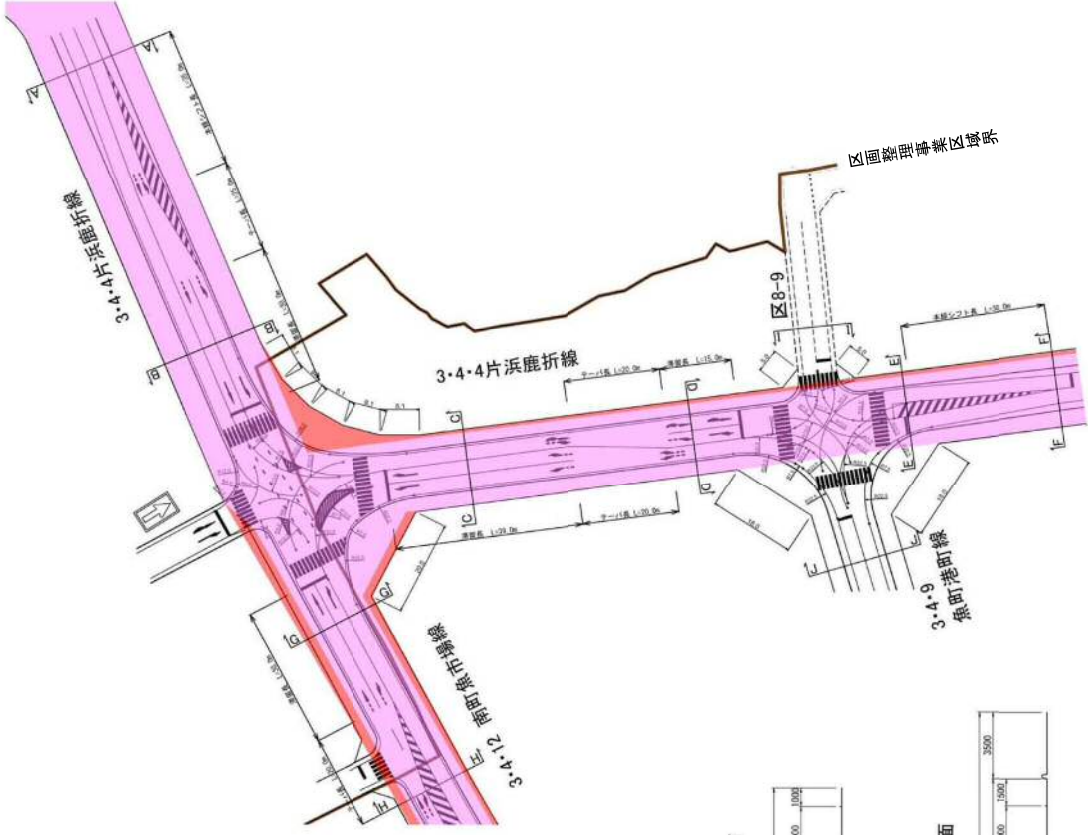
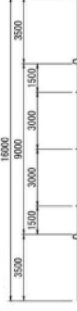
D-D 断面



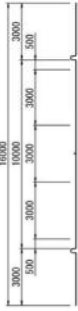
E-E 断面



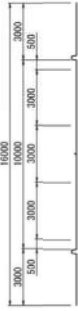
F-F 断面



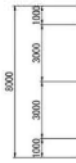
G-G 断面



H-H 断面




I-I 断面



J-J 断面



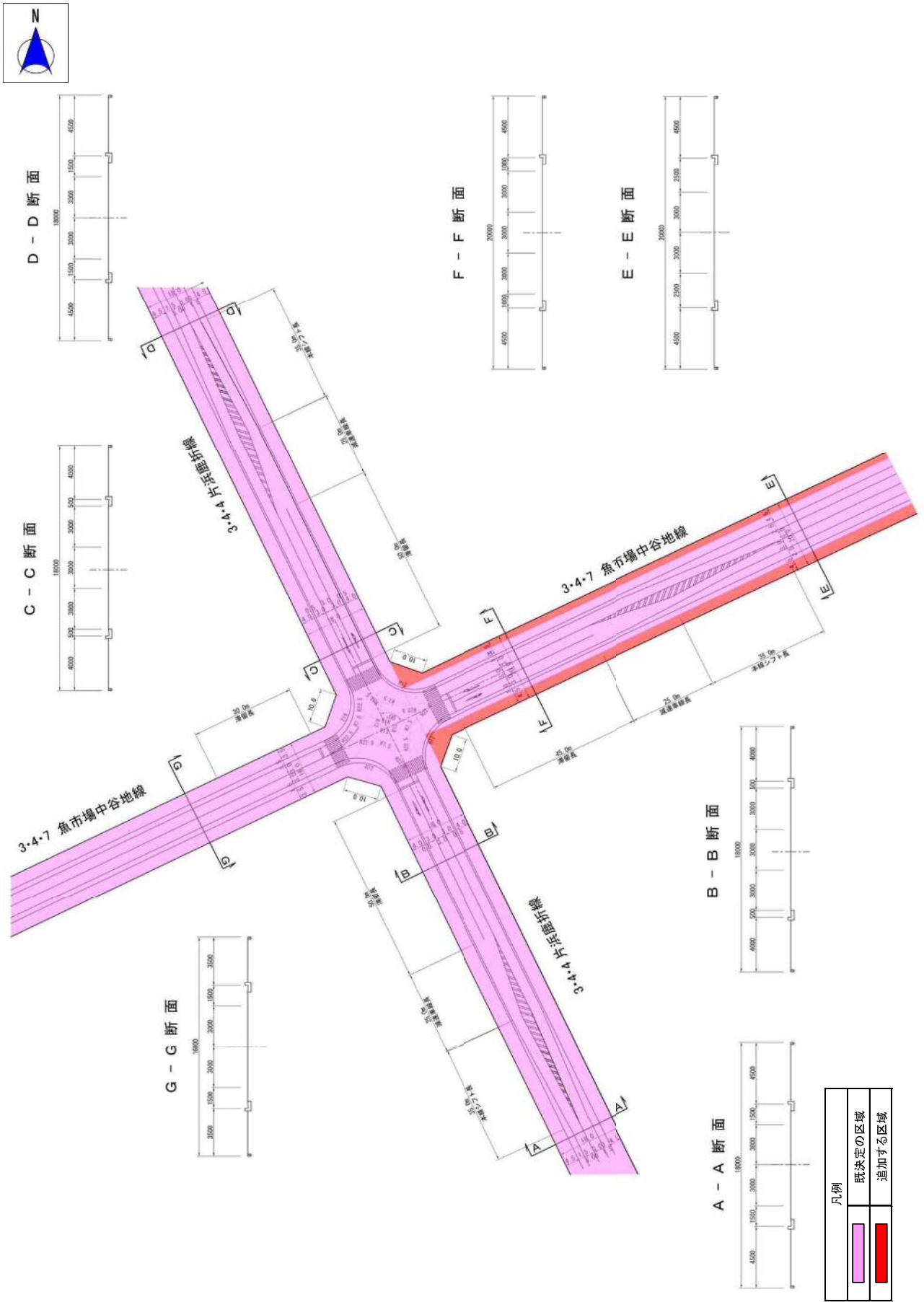
凡例

	既定の区域
	追加する区域

交差点計画図(No.2)

議案第2300号 参考資料

気仙沼都市計画道路の変更（気仙沼市）



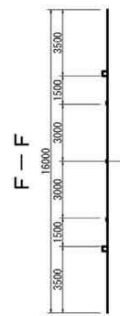
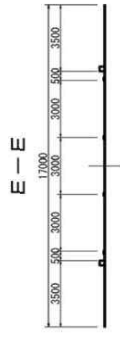
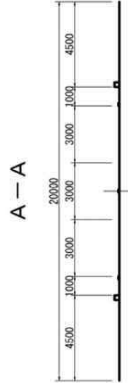
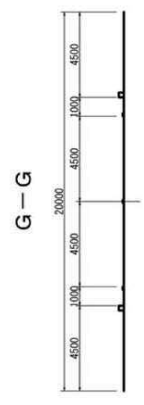
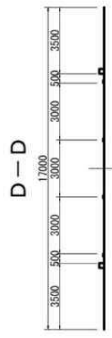
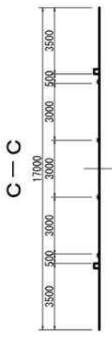
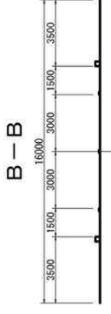
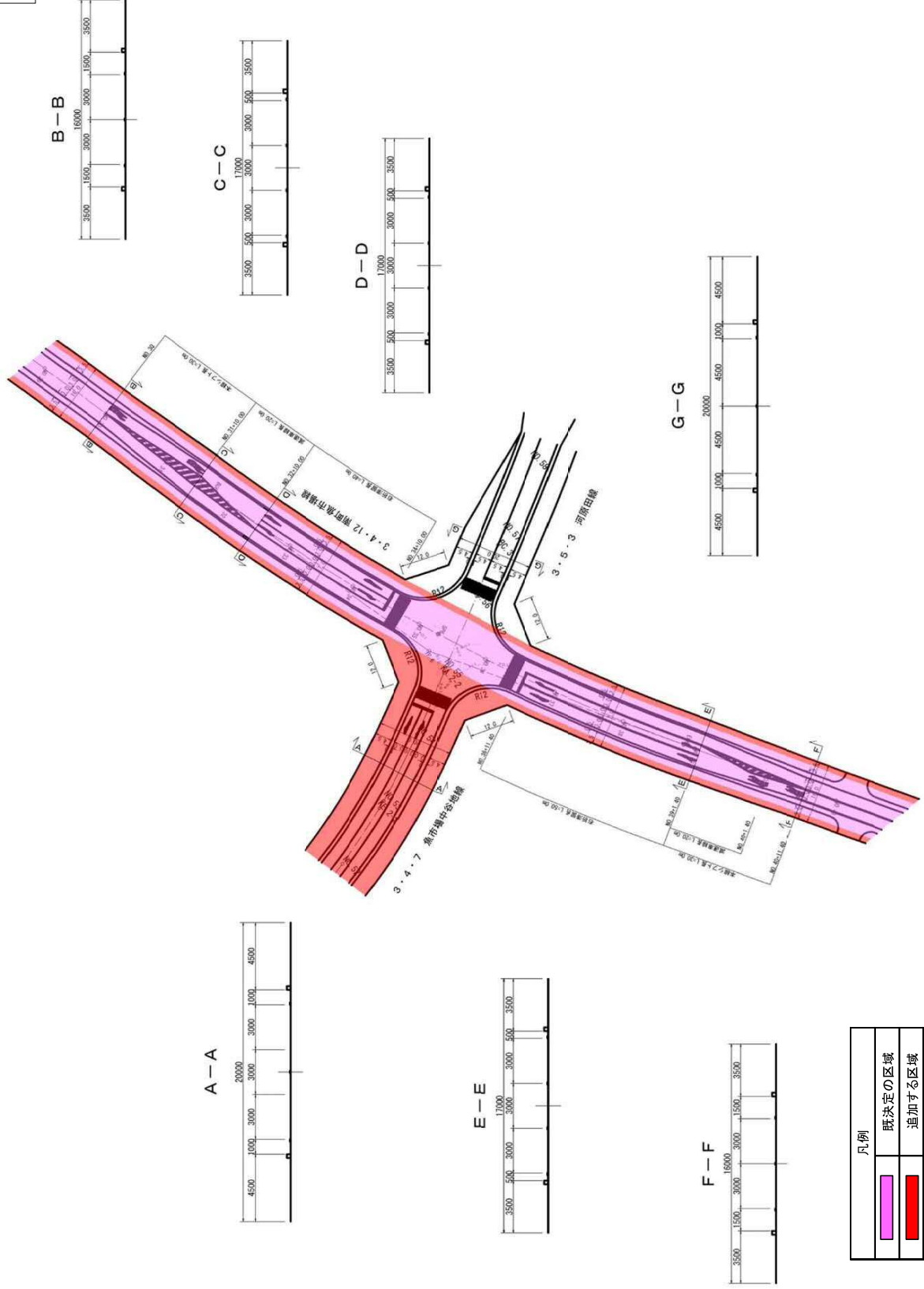
凡例	
	既定区域
	追加区域

交差点計画図 (No.3)

議案第2300号 参考資料

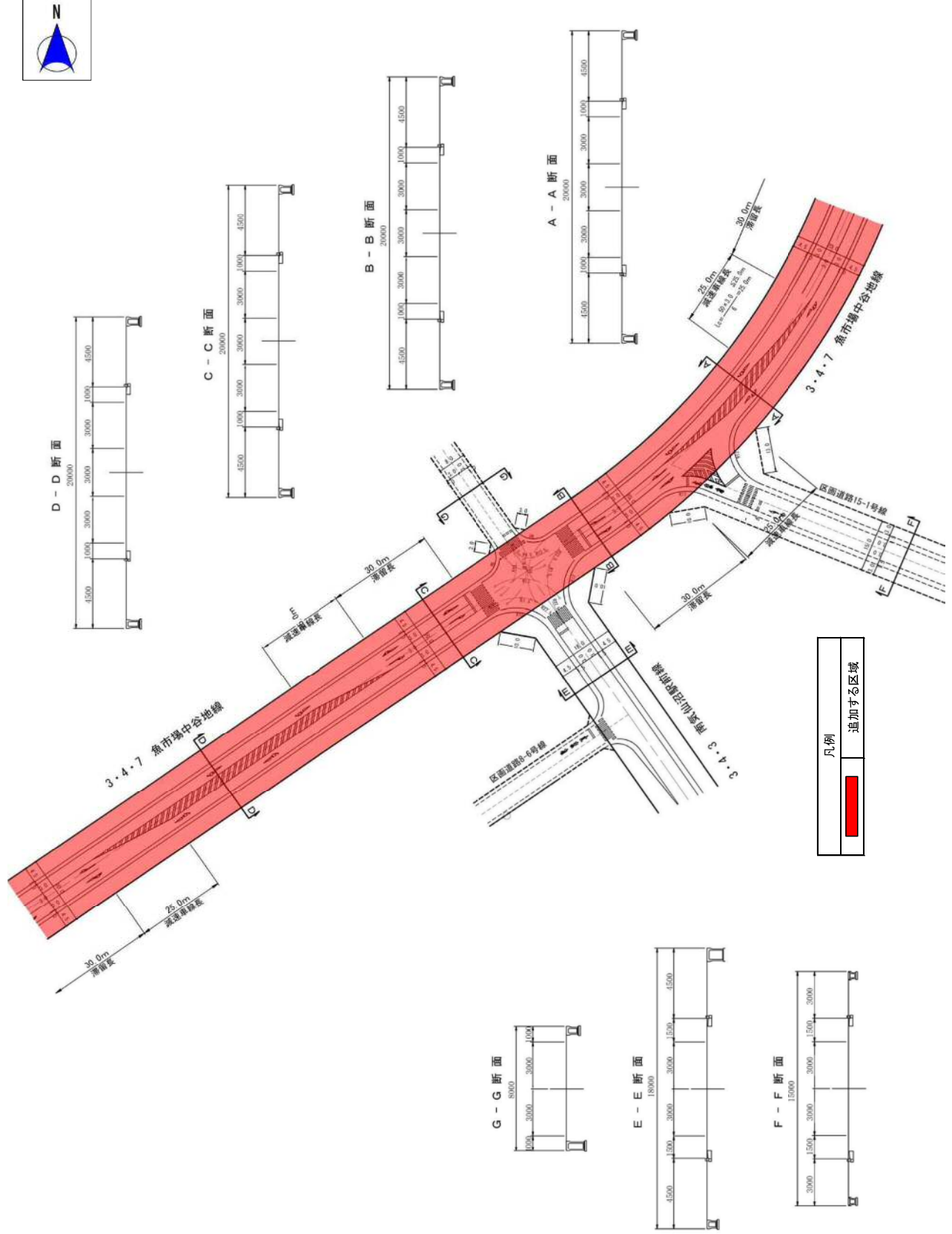


気仙沼都市計画道路の変更（気仙沼市）



凡例	
	既決定の区域
	追加する区域

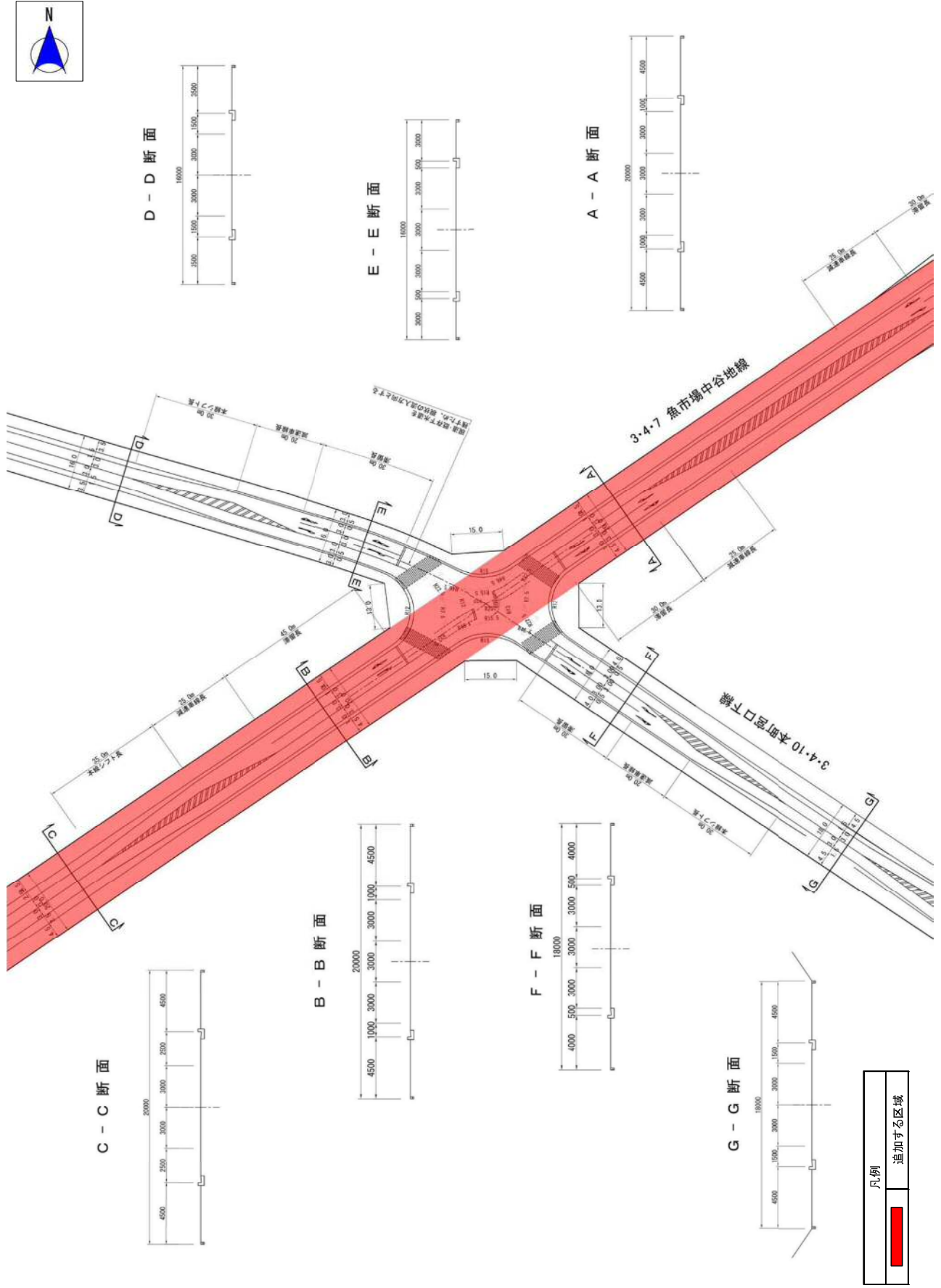
気仙沼都市計画道路の変更（気仙沼市）



交差点計画図(No.5)

議案第2300号 参考資料

気仙沼都市計画道路の変更（気仙沼市）

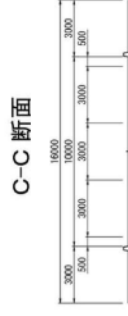
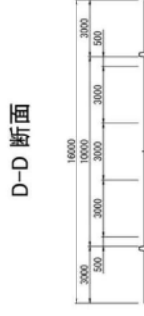
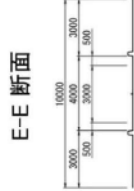
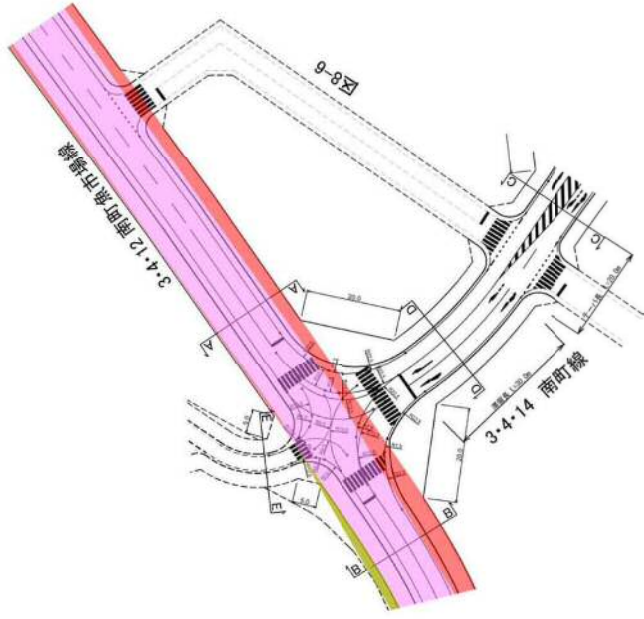


交差点計画図 (No.6)

議案第2300号 参考資料



気仙沼都市計画道路の変更（気仙沼市）



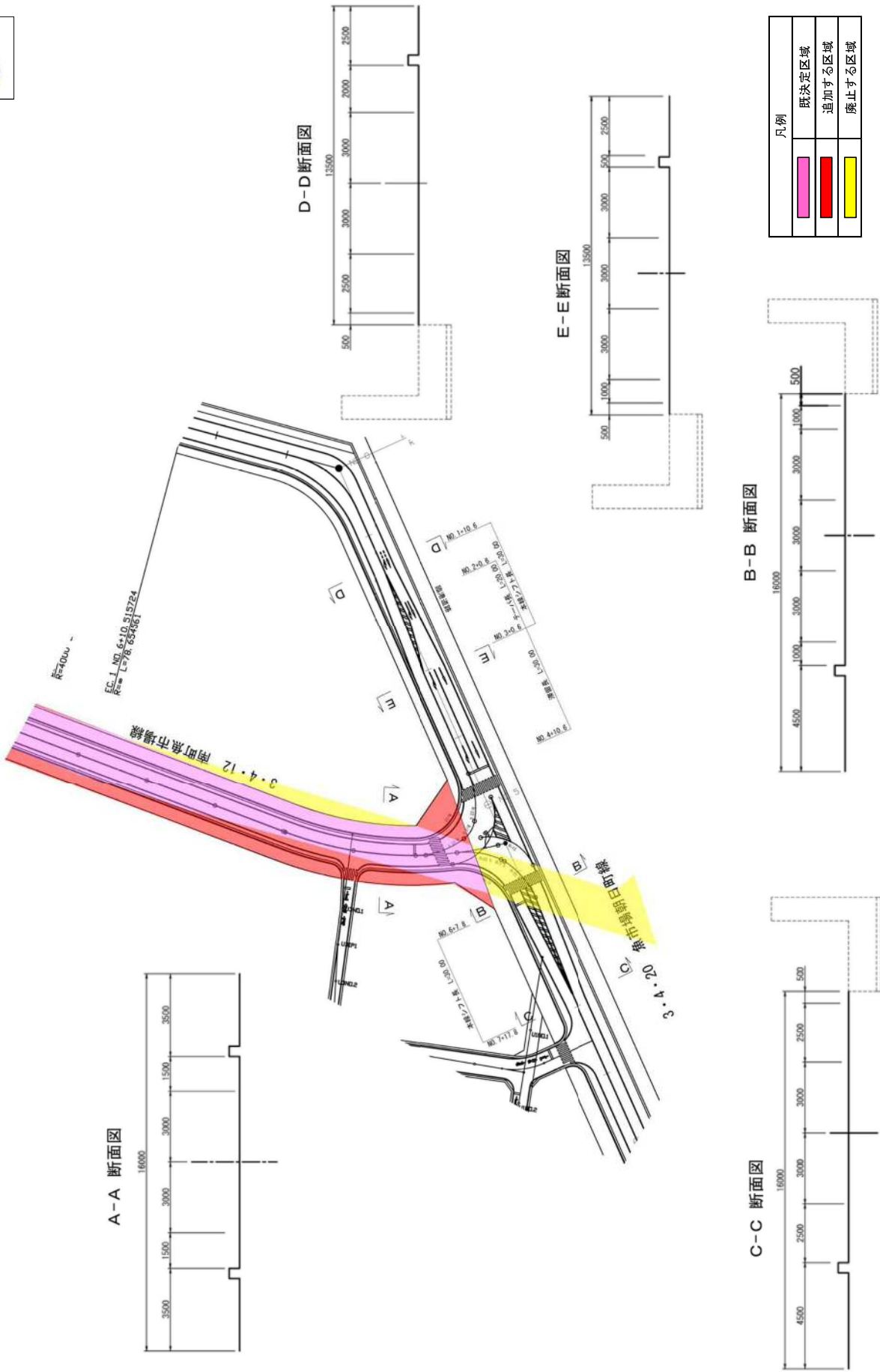
凡例	
	既決定の区域
	追加する区域
	廃止する区域

交差点計画図(No.7)

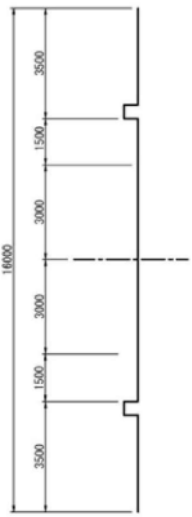
議案第2300号 参考資料



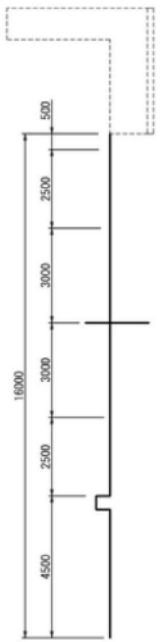
気仙沼都市計画道路の変更（気仙沼市）



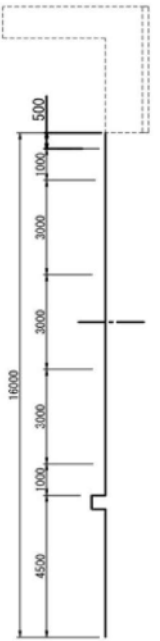
A-A 断面図



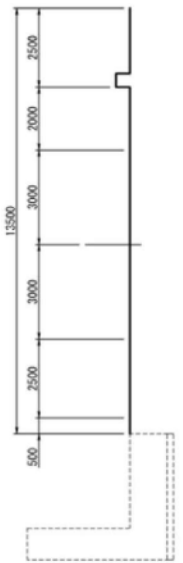
C-C 断面図



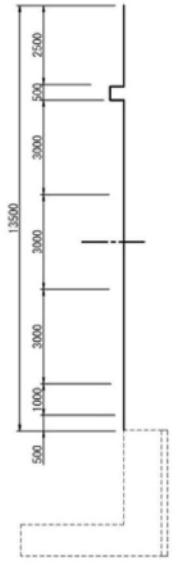
B-B 断面図



D-D 断面図



E-E 断面図



凡例

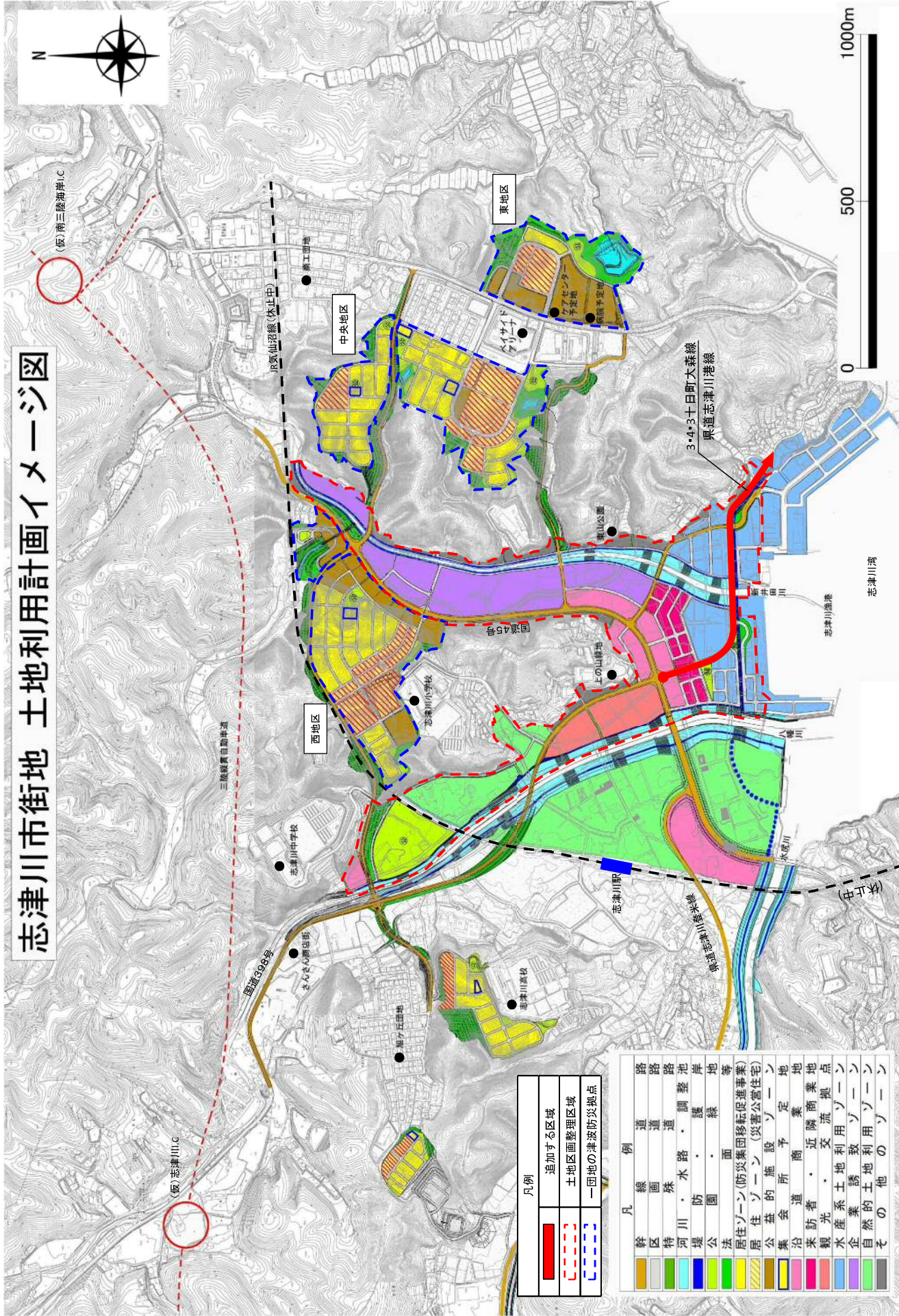
	既定区域
	追加する区域
	廃止する区域

志津川都市計画土地利用計画図(平成26年2月現在)

議案第2301号 参考資料

志津川市街地 土地利用計画イメージ図

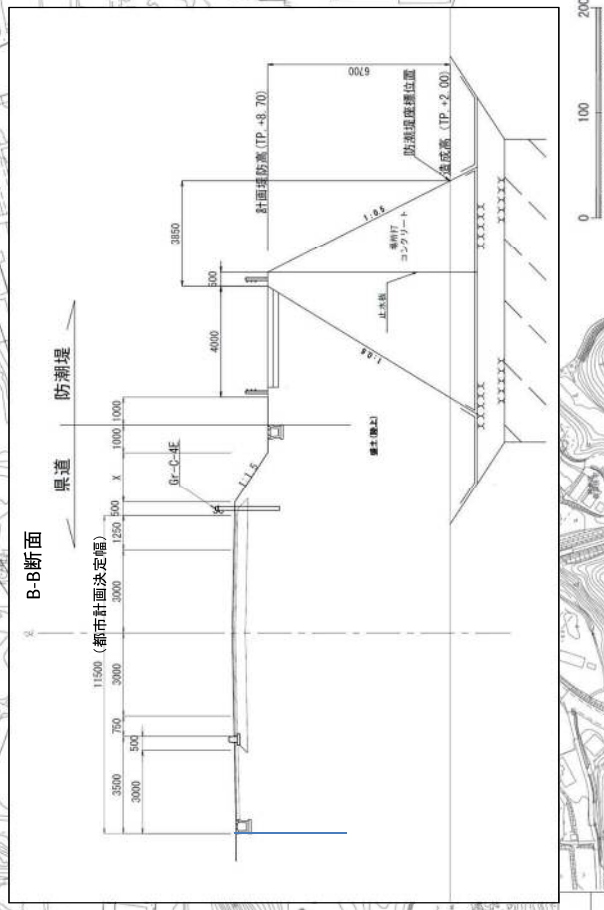
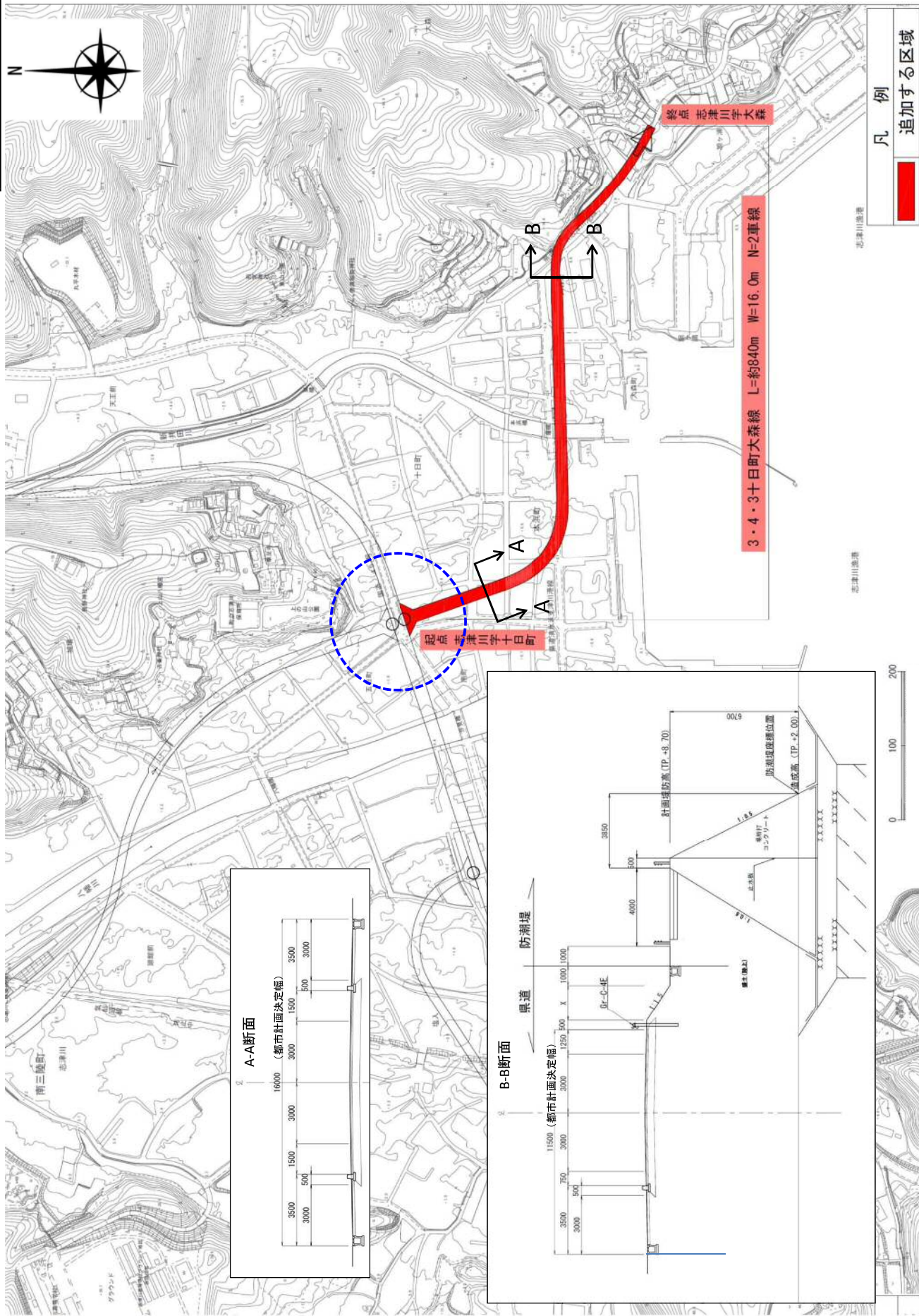
志津川都市計画道路の変更(南三陸町)



凡例	
	追加する区域
	土地区画整理区域
	一団地の津波防災拠点

凡例	
	幹線道路
	支線道路
	河川・水路・調整地
	堤防・護岸
	公園・緑地
	法住ゾーン(防災集団移転促進事業)
	居住ゾーン(災害公営住宅)
	公益的施設ゾーン
	集会所予定地
	沿道商業地
	来訪者・近隣商業地
	観光交流拠点
	水産系土地利用ゾーン
	企業の誘致ゾーン
	自然的土地利用ゾーン
	その他のゾーン

志津川都市計画道路の変更（南三陸町）



交差点平面図

議案第2301号 参考資料

志津川都市計画道路の変更（南三陸町）

