

平成24年度

第160回宮城県都市計画審議会

報告資料

○震災復興の状況について 1

平成24年11月

宮城県都市計画審議会

震災復興の状況について

1 復興整備計画について

○復興整備計画とは 詳細は4～6ページ参照
 東日本大震災復興特別区域法に基づき、各種復興整備事業を記載した復興整備計画を公表することによって、土地利用に関する特例許可や手続きの特例等を受けることができる。

【特例許可】
 市街化調整区域での開発行為を許可、農地転用について特例的に許可等

【手続きのワンストップ化】
 都市計画決定（変更）、農地転用許可、地域森林計画区域の変更、保安林の指定・解除等

* 必要に応じ、国等への協議、公告・縦覧、審議会等の手続きを経る。

(1) 復興整備協議会の開催状況

平成24年2月17日 14市町で各市町復興整備協議会設立
 （仙台市、石巻市、塩竈市、気仙沼市、名取市、岩沼市、東松島市、亶理町、山元町、松島町、七ヶ浜町、利府町、女川町、南三陸町）

平成24年2月17日～平成24年10月25日
 12市町で、延べ34回復興整備協議会を開催

(2) 復興整備計画の公表状況

平成24年11月2日公表予定まで

	防災集団移転 促進事業	土地区画 整理事業	災害公営住宅 整備事業	都市計画 道路事業	津波復興拠点 整備事業	農産物供給 施設整備事業	太陽光発電事業	地区避難所 整備事業	計
仙台市	13	0	0	0	0	0	0	0	13
石巻市	44	2	0	0	0	0	1	0	47
塩竈市	2	0	2	0	0	0	0	0	4
気仙沼市	23	2	0	4	0	0	0	0	29
名取市	1	1	1	2	0	0	0	0	5
岩沼市	2	0	1	0	0	0	1	0	4
東松島市	7	2	6	0	0	0	0	0	15
亶理町	6	0	7	0	0	1	0	0	14
山元町	0	0	1	0	0	0	0	0	1
七ヶ浜町	3	0	2	0	0	0	0	1	6
女川町	21	1	0	0	0	0	0	0	22
南三陸町	23	1	5	3	2	0	0	0	34
計	145	9	25	9	2	1	2	1	194

(3) 復興整備計画による主な都市計画決定・変更一覧表

市町名	都市計画区域名	種類	決定・変更の別	名称	告示日	決定区分
気仙沼市	気仙沼	土地区画整理事業	決定	鹿折地区被災市街地復興土地区画整理事業	平成24年9月18日	市町
		土地区画整理事業	決定	南気仙沼地区被災市街地復興土地区画整理事業	平成24年9月18日	市町
		道路	変更	3・4・4 片浜鹿折線	平成24年9月18日	県
		道路	変更	3・4・2 鹿折駅浜線	平成24年9月18日	市町
		道路	変更	3・4・7 魚市場中谷地線	平成24年9月18日	市町
		道路	変更	3・4・10 本町宮口下線	平成24年9月18日	市町
		道路	変更	3・5・3 河原田線	平成24年9月18日	市町
南三陸町	志津川	一団地の津波防災拠点市街地形成施設	決定	志津川地区一団地の津波防災拠点市街地形成施設	平成24年8月3日	市町
		一団地の津波防災拠点市街地形成施設	変更	志津川地区一団地の津波防災拠点市街地形成施設	平成24年9月18日	市町
		土地区画整理事業	決定	志津川地区被災市街地復興土地区画整理事業	平成24年9月18日	市町
		道路	変更	3・4・1 水尻橋新井田線	平成24年9月18日	県
		道路	変更	3・4・2 五日町御前下線	平成24年9月18日	県
女川町	石巻広域	土地区画整理事業	決定	女川町被災市街地復興土地区画整理事業	平成24年3月30日	県
		道路	変更	3・4・202 女川海岸線	平成24年9月18日	県
		道路	変更	3・5・203 浦宿女川線	平成24年9月18日	県
		道路	変更	3・4・204 堀切山駅前線	平成24年9月18日	市町
		道路	変更	3・4・205 駅前清水線	平成24年9月18日	市町
		道路	変更	3・4・206 清水本通線	平成24年9月18日	市町
		公園	変更	6・5・301 女川運動公園	平成24年3月30日	県
		公園	変更	6・5・301 女川運動公園	平成24年9月18日	市町
石巻市	石巻広域	土地区画整理事業	決定	石巻市新蛇田地区被災市街地復興土地区画整理事業	平成24年3月30日	市町
		土地区画整理事業	決定	石巻市新渡波地区被災市街地復興土地区画整理事業	平成24年8月7日	市町
東松島市	石巻広域	土地区画整理事業	決定	野蒜北部丘陵地区被災市街地復興土地区画整理事業	平成24年5月30日	市町
		土地区画整理事業	決定	東矢本駅北地区被災市街地復興土地区画整理事業	平成24年8月7日	市町
		道路	変更	3・4・111 野蒜1号線	平成24年8月7日	市町
		道路	変更	3・5・112 野蒜2号線	平成24年8月7日	市町
		道路	変更	3・4・109 上河戸下浦線	平成24年8月7日	市町
		道路	変更	3・4・110 東矢本駅前線	平成24年8月7日	市町
		道路	変更	3・5・105 矢本中央線	平成24年8月7日	市町
名取市	仙塩広域	土地区画整理事業	決定	閑上地区被災市街地復興土地区画整理事業	平成24年3月30日	県
		道路	変更	3・5・187 名取駅閑上線	平成24年3月30日	県
		道路	変更	3・5・192 仙台閑上線	平成24年3月30日	県

(4) 今後の予定

県内では、現時点で約 185 地区の防災集団移転促進事業、30 地区の土地区画整理事業が予定されているが、復興整備計画に位置付けることが必要な事業については、全て今年度内に復興整備計画に位置付け公表する予定。

また、関連する都市計画決定についても、手続きを進める。

2 今後の復興に向けた課題と対応方針

① 被災者の住宅再建における課題

災害危険区域外^{*1}で住宅再建する場合、防災集団移転促進事業のような公的支援（利子補給等）がないため、各市町では独自財源による支援策を検討・実施しているが、市町の財政力により較差が生じている。

→必要な財源の確保に向けて、市町と一体となって国に働きかける。

② 産業系用地の嵩上げにおける課題

被災市街地における住宅用地の嵩上げについては、一定の要件下で費用の補助が認められているが、産業系用地は認められていないため、市町の単独費対応となり、資金計画上の課題となっている。

→各地区の状況に応じて、効果促進事業^{*2}として実施できるように個別協議を進める。

③ 防災集団移転促進事業跡地の土地利用における課題

被災市町では、防災集団移転促進事業の移転先の整備等に注力しており、跡地の土地利用計画検討が遅れている。

→ニーズを見極めた上で、多様な土地利用を目指す。

④ 都市計画区域マスタープランにおける課題

市町の復興計画や復興整備計画を踏まえ、都市計画区域マスタープランを見直すことが必要となるが、現行の人口や産業のフレームとの整合性が課題となる。

→都市計画区域の基礎調査に着手し、現状の把握を行う。

* 1 災害危険区域

建築基準法第 39 条の規定により地方公共団体が条例で指定する、津波、高潮、出水等による危険の著しい区域。

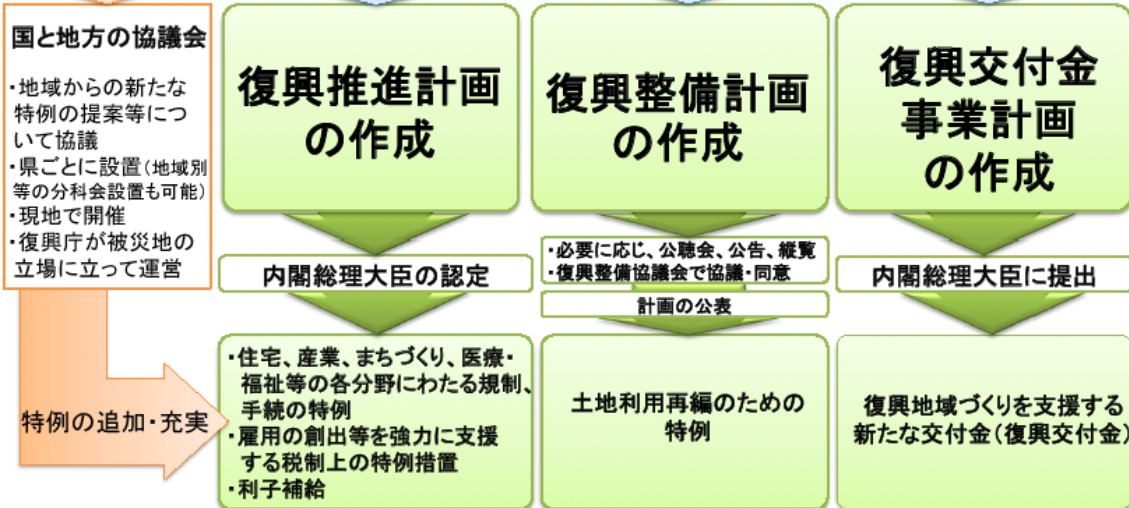
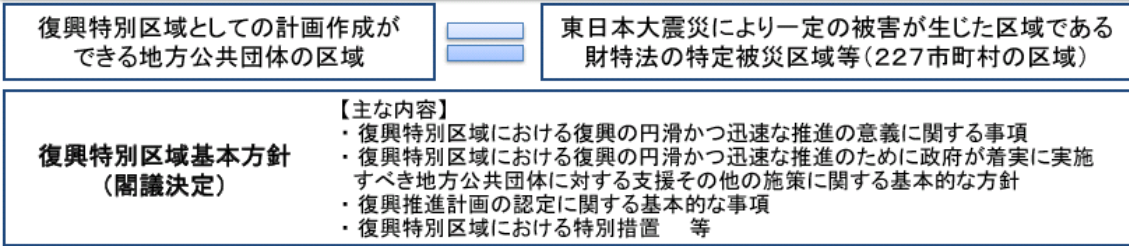
指定の目的は、「生命の安全確保のための制限」であり、区域内の住宅については建築の禁止及び制限を、その他の建築物については建築の制限がなされる。

防災集団移転促進事業では、移転元の地区について、災害危険区域の指定が必要となる。

* 2 効果促進事業

復興交付金の基幹事業（復興地域づくりに必要なハード事業）に関連して自主的かつ主体的に実施する事業。用途の自由度が高く、ハード・ソフト事業のニーズに対応できる。

東日本大震災復興特別区域法の枠組み



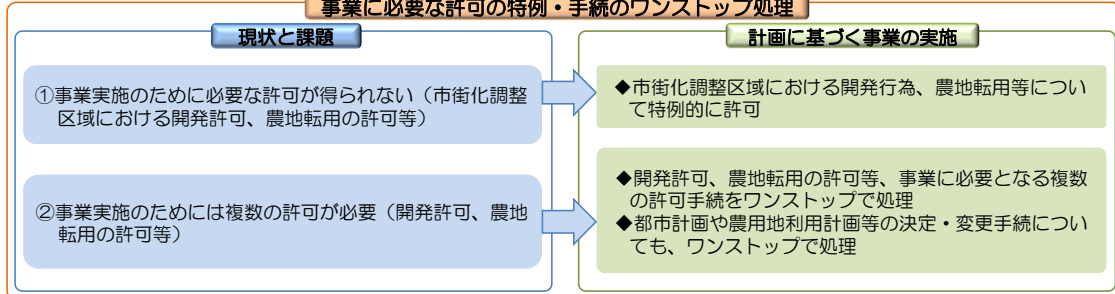
東日本大震災復興特別区域法の3つの計画について

計画	趣旨	特例措置	作成単位	作成体制	県担当
復興推進計画	個別の規制、手続きの特例や税制上の特例を受けるための計画	・漁業権の免許の特例 ・建築基準法における用途地域に係る制限の特例 ・応急仮設店舗・工場等の存続可能期間の延長の特例 ・公営住宅等の整備に係る入居者資格要件等の特例 ・税制上の特例 等	県、市町村が単独又は共同して作成	国と地方の協議会 地域協議会	震災復興・企画部
復興整備計画	復興整備事業を迅速に行うための特例許可、手続きのワンストップ化、新たな事業制度の活用等の特例を受けるための計画	・農地転用許可、市街化調整区域における開発許可を特例的に許可 ・土地利用基本計画の変更等に関する事項のワンストップ処理 ・復興整備事業の実施に必要な許認可等に関する事項のワンストップ処理 ・住宅地と農地を一体的に交換・整備する事業制度(復興一体事業)の創設 ・市街化調整区域でも土地区画整理事業が実施可能 等	市町村が単独又は県と共同して作成	復興整備協議会	震災復興・企画部 土木部
復興交付金事業計画	著しい被害を受けた地域の復興に必要な交付金事業に関する計画	国は予算の範囲内で復興交付金を交付する。	市町村が単独又は県と共同して作成	—	総務部

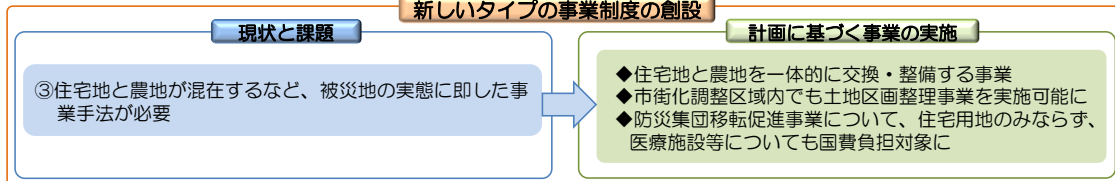
土地利用再編の特例

既存の土地利用計画（都市、農地、森林等）の枠組みを超えて、迅速な土地利用再編を行う特例措置を創設し、地域の実情に応じた復興まちづくりを速やかに実現

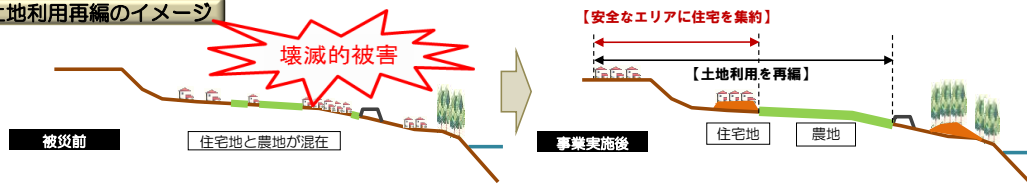
事業に必要な許可の特例・手続のワンストップ処理



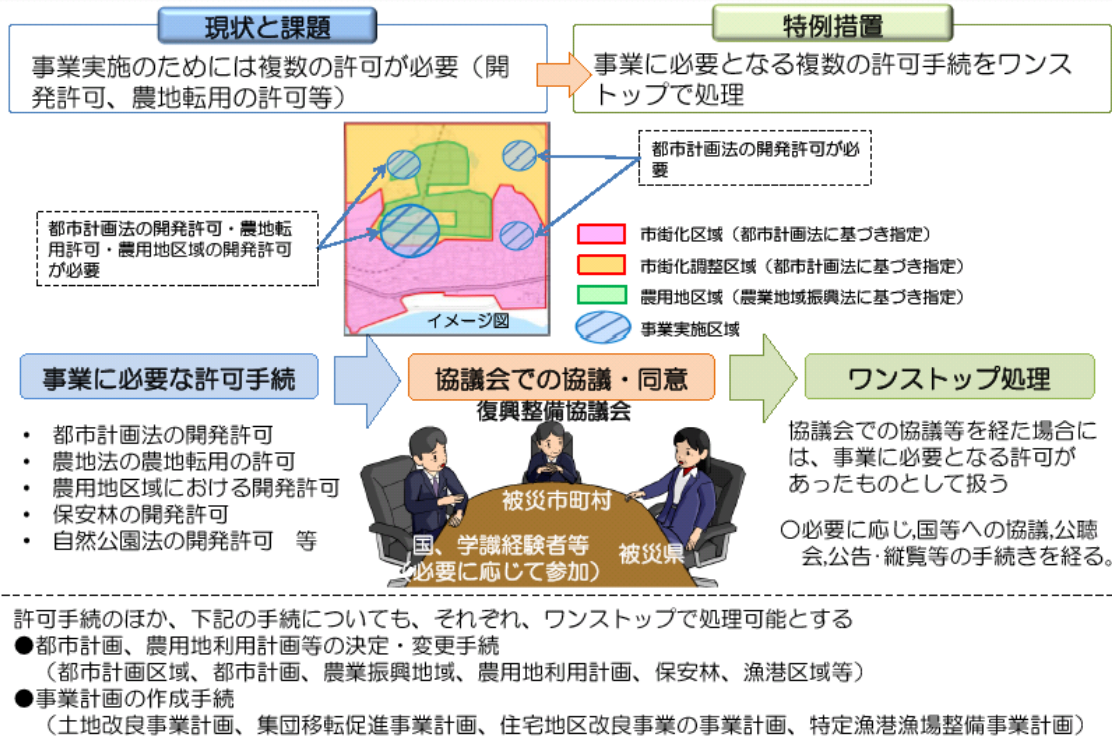
新しいタイプの事業制度の創設



土地利用再編のイメージ

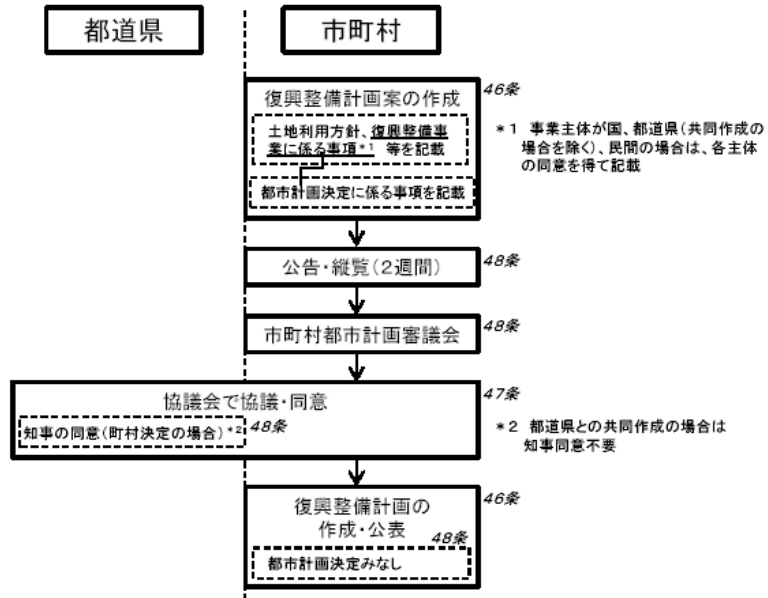


事業実施に必要な許可手続のワンストップ化

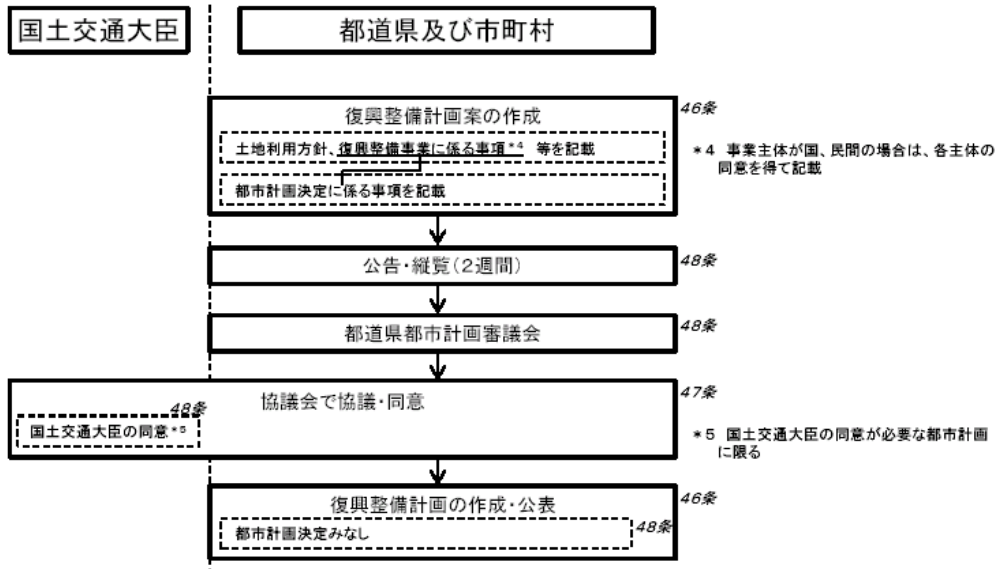


都市計画の変更を行う場合の手続きフローの例

(1) 市町村決定の都市計画



(2) 都道府県決定の都市計画*3



■国勢調査人口比較

○市町村別・広域圏別比較

	2005(H17)	2010(H22)	増減(2010-2005)	
	国調(人)	国調確報(人)	人数	率(%)
宮城県	2,360,218	2,348,165	▲ 12,053	▲ 0.51
仙台市	1,025,098	1,045,986	20,888	2.04
石巻市	167,324	160,826	▲ 6,498	▲ 3.88
塩竈市	59,357	56,490	▲ 2,867	▲ 4.83
気仙沼市	78,011	73,489	▲ 4,522	▲ 5.80
白石市	39,492	37,422	▲ 2,070	▲ 5.24
名取市	68,662	73,134	4,472	6.51
角田市	33,199	31,336	▲ 1,863	▲ 5.61
多賀城市	62,745	63,060	315	0.50
岩沼市	43,921	44,187	266	0.61
登米市	89,316	83,969	▲ 5,347	▲ 5.99
栗原市	80,248	74,932	▲ 5,316	▲ 6.62
東松島市	43,235	42,903	▲ 332	▲ 0.77
大崎市	138,491	135,147	▲ 3,344	▲ 2.41
蔵王町	13,318	12,882	▲ 436	▲ 3.27
七ヶ宿町	1,871	1,694	▲ 177	▲ 9.46
大河原町	23,335	23,530	195	0.84
村田町	12,740	11,995	▲ 745	▲ 5.85
柴田町	39,809	39,341	▲ 468	▲ 1.18
川崎町	10,583	9,978	▲ 605	▲ 5.72
丸森町	16,792	15,501	▲ 1,291	▲ 7.69
亘理町	35,132	34,845	▲ 287	▲ 0.82
山元町	17,713	16,704	▲ 1,009	▲ 5.70
松島町	16,193	15,085	▲ 1,108	▲ 6.84
七ヶ浜町	21,068	20,416	▲ 652	▲ 3.09
利府町	32,257	33,994	1,737	5.38
大和町	24,509	24,894	385	1.57
大郷町	9,424	8,927	▲ 497	▲ 5.27
富谷町	41,593	47,042	5,449	13.10
大衡村	5,607	5,334	▲ 273	▲ 4.87
色麻町	7,856	7,431	▲ 425	▲ 5.41
加美町	27,212	25,527	▲ 1,685	▲ 6.19
涌谷町	18,410	17,494	▲ 916	▲ 4.98
美里町	26,329	25,190	▲ 1,139	▲ 4.33
女川町	10,723	10,051	▲ 672	▲ 6.27
南三陸町	18,645	17,429	▲ 1,216	▲ 6.52
広域仙台都市圏	1,463,279	1,490,098	26,819	1.83
広域仙南圏	191,139	183,679	▲ 7,460	▲ 3.90
広域大崎圏	218,298	210,789	▲ 7,509	▲ 3.44
広域栗原圏	80,248	74,932	▲ 5,316	▲ 6.62
広域登米圏	89,316	83,969	▲ 5,347	▲ 5.99
広域石巻圏	221,282	213,780	▲ 7,502	▲ 3.39
広域気仙沼・本吉圏	96,656	90,918	▲ 5,738	▲ 5.94

震災の被害状況

1 人的被害

(平成 24 年 9 月 7 日現在)

死者	10,365 人
内訳	直接死 9,566 人
	関連死 799 人
行方不明者	1,394 人
重傷	504 人
軽傷	3,607 人

2 住家被害

(平成 24 年 9 月 7 日現在)

全壊	85,311 棟
半壊	151,719 棟
一部損壊	224,225 棟
床上浸水	15,475 棟
床下浸水	12,894 棟
非住家被害	27,251 棟

3 避難所・避難者数

(平成 24 年 9 月 30 日現在)

県内の避難所は、平成 23 年 12 月 30 日に全て閉鎖されたが、ピーク時（平成 23 年 3 月 14 日）における避難所と避難者数は下記のとおりである。

ピーク時：平成 23 年 3 月 14 日

避難所	1,183 施設
避難者数	320,885 人

4 ライフライン被害

(平成 24 年 9 月 30 日現在)

県内における電気、停電戸数はピーク時において 1,545,494 戸で発生し、水道給水は県内の 35 全市町村で発生した。また、ガスの供給支障は都市ガスを含めて、主に沿岸市町を中心に 13 市町で発生した

電気、停電戸数	1,545,494 戸（ピーク時） （平成 23 年 6 月 18 日復旧）
水道 給水支障	ピーク時：35 市町村
ガス 供給支障	ピーク時：13 市町

5 各施設の被害額

(平成 24 年 9 月 10 日現在)

交通関係	103億円
ライフライン施設	1,668億円
保健医療・福祉施設	510億円
建築物（住宅関係）	51,150億円
民間施設等	9,912億円
農林水産関係	12,952億円
公共土木施設・交通基盤施設	12,606億円
文教施設	2,031億円
廃棄物処理・し尿処理施設	69億円
その他の公共施設等	766億円

合計 91,767億円

6 公共土木施設等の被害額

(確定値)

道路	1,860億円
橋梁	597億円
河川	2,520億円
海岸	821億円
砂防	8億円
公園	217億円
都市災	51億円
港湾	1,088億円
下水道	3,717億円
公営住宅	63億円
空港関連施設	96億円
土木部所管施設	5億円

小計 11,043億円

国直轄分	1,457億円
NEXCO東日本	120億円
宮城県道路公社分	4億円

公共土木施設・交通基盤施設	12,624億円
住宅関係	50,323 億円

合計 62,947 億円

○人的被害の状況（平成24年9月7日現在）

市町村	人口 [国勢調査] (H22.10)	人的被害						
		死者			行方不明者	重傷	軽傷	その他
		直接死	関連死	合計				
人	人	人	人	人	人	人	人	
仙台市	1,045,986	654	237	891	30	276	1,995	0
石巻市	160,826	3,251	220	3,471	476	不明	不明	不明
塩竈市	56,490	31	18	49	1	2	8	0
気仙沼市	73,489	1,105	99	1,204	250	不明	不明	不明
白石市	37,422	0	1	1	0	0	18	0
名取市	73,134	911	33	944	43	14	192	0
角田市	31,336	0	0	0	0	0	4	0
多賀城市	63,060	188	25	213	0	不明	不明	不明
岩沼市	44,187	181	4	185	1	7	286	0
登米市	83,969	0	8	8	0	12	40	0
栗原市	74,932	0	1	1	0	6	544	0
東松島市	42,903	1,064	61	1,125	35	62	59	0
大崎市	135,147	2	4	6	0	79	147	0
蔵王町	12,882	0	0	0	0	0	0	0
七ヶ宿町	1,694	0	0	0	0	0	0	0
大河原町	23,530	0	2	2	0	0	0	1
村田町	11,995	0	0	0	0	0	1	0
柴田町	39,341	2	3	5	0	3	1	0
川崎町	9,978	0	0	0	0	0	0	3
丸森町	15,501	0	0	0	0	0	0	0
亘理町	34,845	246	18	264	11	2	43	0
山元町	16,704	681	16	697	18	9	81	不明
松島町	15,085	2	5	7	0	3	34	0
七ヶ浜町	20,416	70	3	73	4	不明	不明	不明
利府町	33,994	9	0	9	0	4	0	0
大和町	24,894	0	1	1	0	0	7	0
大郷町	8,927	1	0	1	0	1	4	1
富谷町	47,042	0	0	0	0	2	29	0
大衡村	5,334	0	0	0	0	0	4	0
色麻町	7,431	0	0	0	0	0	9	0
加美町	25,527	0	0	0	0	0	33	0
涌谷町	17,494	1	0	1	2	3	20	24
美里町	25,190	0	1	1	0	19	48	0
女川町	10,051	576	19	595	286	不明	不明	不明
南三陸町	17,429	591	20	611	237	不明	不明	不明
計	2,348,165	9,566	799	10,365	1,394	504	3,607	29

※1 上記には、4月7日・7月25日・7月31日・8月19日・10月10日の余震の被害を含んでいます。

※2 ライフラインは、平成23年12月11日をもちましてすべて復旧いたしました。（津波で流出した地域を除く）

※3 避難所は、平成23年12月30日をもちまして県内避難所はすべて閉鎖されました。

※4 死者について

・直接死とは：津波や家屋倒壊などが原因で死亡したと被災市町村で確認された方の合計となっています。

○住家被害の状況（平成24年9月7日現在）

市町村	人口 [国勢調査] (H22.10)	住家被害					
		全壊	半壊	一部損壊	床上浸水	床下浸水	非住家被害
		棟	棟	棟	棟	棟	棟
仙台市	1,045,986	29,912	108,542	115,803	調査中	調査中	調査中
石巻市	160,826	22,357	11,021	20,364	6,821	10,908	調査中
塩竈市	56,490	655	3,188	6,798	2,606	266	2,345
気仙沼市	73,489	8,483	2,568	4,647	不明	不明	10,256
白石市	37,422	40	566	2,171	0	0	調査中
名取市	73,134	2,801	1,129	10,061	3,403	1,179	2,805
角田市	31,336	13	159	1,010	0	0	15
多賀城市	63,060	1,746	3,730	5,996	調査中	調査中	調査中
岩沼市	44,187	736	1,606	3,084	1,611	114	3,126
登米市	83,969	200	1,741	3,349	0	3	814
栗原市	74,932	58	372	4,552	0	3	48
東松島市	42,903	5,504	5,561	3,512	調査中	調査中	927
大崎市	135,147	594	2,422	9,134	0	0	328
蔵王町	12,882	16	154	1,131	0	0	175
七ヶ宿町	1,694	0	9	0	0	0	0
大河原町	23,530	10	146	1,333	0	0	117
村田町	11,995	9	115	645	0	0	調査中
柴田町	39,341	13	189	1,870	0	0	調査中
川崎町	9,978	0	14	444	0	0	2
丸森町	15,501	1	38	513	0	0	22
亘理町	34,845	2,540	1,199	2,419	797	285	387
山元町	16,704	2,217	1,085	1,138	不明	31	339
松島町	15,085	221	1,588	1,553	192	91	125
七ヶ浜町	20,416	675	648	2,598	調査中	調査中	625
利府町	33,994	56	899	3,530	45	14	165
大和町	24,894	42	268	2,770	0	0	調査中
大郷町	8,927	50	274	781	0	0	203
富谷町	47,042	16	537	5,291	0	0	0
大衡村	5,334	0	19	764	0	0	0
色麻町	7,431	0	15	215	0	0	18
加美町	25,527	8	35	749	0	0	22
涌谷町	17,494	143	734	998	0	0	815
美里町	25,190	129	627	3,130	0	0	1,705
女川町	10,051	2,924	347	663	調査中	調査中	1,633
南三陸町	17,429	3,142	174	1,209	不明	不明	234
計	2,348,165	85,311	151,719	224,225	15,475	12,894	27,251

※1 上記には、4月7日・7月25日・7月31日・8月19日・10月10日の余震の被害を含んでいます。

※2 ライフラインは、平成23年12月11日をもちましてすべて復旧いたしました。（津波で流出した地域を除く）

※3 避難所は、平成23年12月30日をもちまして県内避難所はすべて閉鎖されました。

※4 死者について

・直接死とは：津波や家屋倒壊などが原因で死亡したと被災市町村で確認された方の合計となっています。

・関連死とは：直接死以外で、この震災が原因で死亡したと災害弔慰金支給審査会等で認定された方の合計となっています。

○各施設の被害額（平成24年9月10日現在）

単位：千円

項目		金額	概要	
交通関係 10,323,204 (東日本旅客鉄道の被害額は含まれていない)	鉄道 8,595,043 (東日本旅客鉄道の被害額は含まれていない)	阿武隈急行	386,980	
		仙台臨海鉄道	1,745,000	
		仙台市営地下鉄	1,250,000	
		東日本旅客鉄道	—	全体で678億円(県別の金額は公表していない)
		日本貨物鉄道	5,213,063	
	バス	1,318,000	仙台市営バス、宮城交通等	
	離島航路 410,161	塩竈市営汽船	25,151	
		大島汽船	327,700	
		網地島ライン	27,310	
		シーパル女川汽船	30,000	
ライフライン施設 166,780,019	水道 31,052,619	上水道	30,702,210	水道、水道用水供給事業施設
		工業用水道	350,409	
	電気	51,000,000		
	都市ガス	27,550,000		
保健医療・福祉関係施設 50,953,871	医療機関等	33,412,844		
	民間等社会福祉施設	16,791,221		
	その他県有施設等	749,806	県立社会福祉施設、宮城県立病院機構等	
建築物(住宅関係)		5,115,043,000		
民間施設等 991,190,000	工業関係	590,000,000	建物・機械・設備品等	
	商業関係	145,000,000	建物・商品等	
	自動車・船舶(漁船を除く)	256,190,000		
農林水産関係 1,295,225,545	農業関係	545,396,810	農地、農業施設、農作物等	
	畜産関係	5,009,460	畜舎、家畜、畜産品等	
	林業関係	55,117,016	林道、林地、治山施設、林産物等	
	水産業関係	680,382,645	水産施設、漁港、漁船、水産物等	
	その他(県所管施設)	9,319,614	船舶、水産技術総合センター等	
公共土木施設(仙台市含む)・ 交通基盤施設 1,260,559,000	高速道路 12,420,000	NEXCO東日本所管分	12,000,000	東北自動車道、仙台東部道路、仙台北部道路、常磐自動車道
		宮城県道路公社所管分	420,000	仙台南部道路、仙台松島道路
	国直轄分	145,696,000		
	道路(橋梁を含む)	245,793,000		
	河川(ダムを含む)	251,967,000		
	海岸	82,088,000		
	港湾	108,797,000		
	下水道	371,690,000		
	その他公共土木施設等(空港、所管施設を含む)	42,108,000	砂防、公園等	
	文教施設 203,076,441	県立学校	27,939,766	
市町村立学校		53,494,806		
私立学校		11,409,888		
国立学校施設		69,000,000		
私立大学		3,755,830		
その他文教施設		37,476,151	社会教育施設、文化財施設、研究施設、宮城大学等	
廃棄物処理・し尿処理施設		6,917,259		
その他の公共施設等 76,585,804	観光施設	21,600,000		
	消防関係施設等	16,428,000		
	警察関係施設等	10,668,894		
	その他	27,888,910	庁舎、県施設等	
合計		9,176,654,143	(東日本旅客鉄道の被害額は含まれていない)	

○公共土木施設等の被害額（確定値）

単位：百万円

種別	工種	県所管分 (調査率98%)		市町村所管分 (仙台市除く) (調査率94%)		合計		仙台市 所管分	合計
		件数 (箇所)	概算被害額	件数 (箇所)	概算被害額	件数 (箇所)	概算被害額	概算被害額	
公共土木施設	道路	1,437	52,481	3,856	60,412	5,293	112,893	73,147	186,040
	橋梁	128	33,730	103	17,258	231	50,988	8,765	59,753
	河川	278	245,882	56	5,196	334	251,078	889	251,967
	海岸	74	82,088			74	82,088		
	砂防	9	781			9	781		
	公園	6	3,265	135	10,231	141	13,496	8,189	21,685
	都市災	10	3,100	88	2,000	98	5,100		
	港湾	691	108,797			691	108,797		
	下水道	121	40,206	491	181,404	612	221,610	150,080	371,690
	公営住宅	102	5,867	32	390	134	6,257		
小計	2,856	576,197	4,761	276,891	7,617	853,088			
空港関連施設	-	-	-	-	3	9,600			
土木部所管施設	19	495			19	495			
合計	2,875	576,692	4,761	276,891	7,639	863,183	241,070	1,104,253	
国直轄分	(河川, 海岸, 道路, 港湾など)							145,696	
NEXCO東日本								12,000	
宮城県道路公社分								420	
公共土木施設・交通基盤施設 計									1,262,369
住宅関係								5,032,300	
総計								6,294,669	