

土砂災害警戒区域等の指定の告示に係る図書(その1)

告示番号	
告示年月日	

自然現象の種類	急傾斜地の崩壊
箇所番号	N404K0060
箇所名	遠山4
所在地	七ヶ浜町遠山5丁目
調査機関	宮城県仙台土木事務所



位置図(S=1:200,000)



位置図(S=1:25,000)

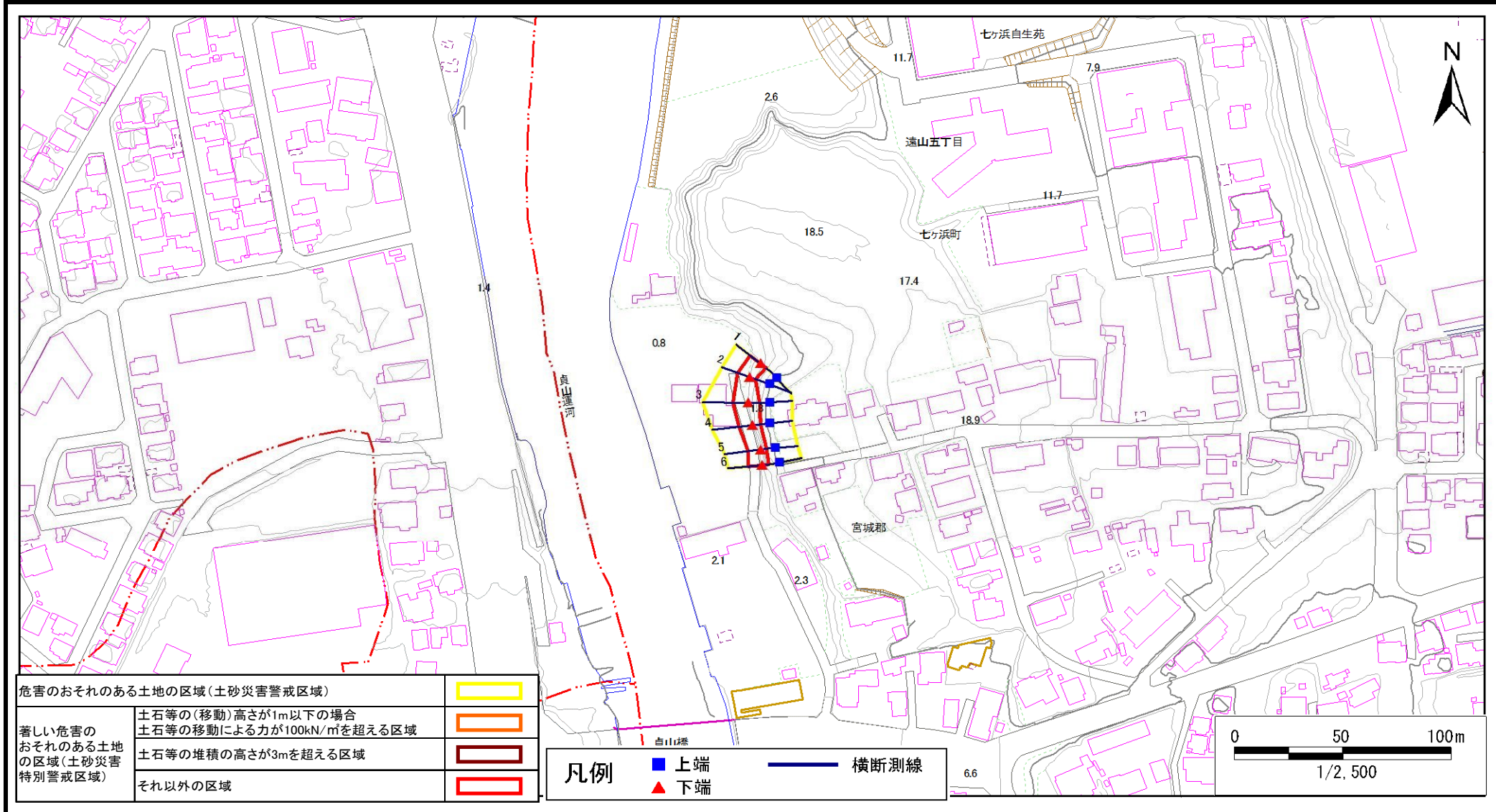
宮城県

土砂災害警戒区域等の指定の告示に係る図書(その2)

告示番号	0
告示年月日	0

調査年度	令和7年度
------	-------

急傾斜地の位置	箇所番号	N404K0060	箇所名	遠山4	所在地	七ヶ浜町遠山5丁目
---------	------	-----------	-----	-----	-----	-----------



危険のおそれのある土地の区域(土砂災害警戒区域)		
著しい危害のおそれのある土地の区域(土砂災害特別警戒区域)	土石等の(移動)高さが1m以下の場合	
	土石等の移動による力が100kN/mを超える区域	
それ以外の区域	土石等の堆積の高さが3mを超える区域	
	それ以外の区域	

凡例		上端		横断測線
		下端		

土砂災害警戒区域等の指定の告示に係る図書(その1)

告示番号	
告示年月日	

自然現象の種類	急傾斜地の崩壊
箇所番号	N404K0061
箇所名	東宮浜6
所在地	七ヶ浜町東宮浜字小田
調査機関	宮城県仙台土木事務所



位置図(S=1:200,000)



位置図(S=1:25,000)

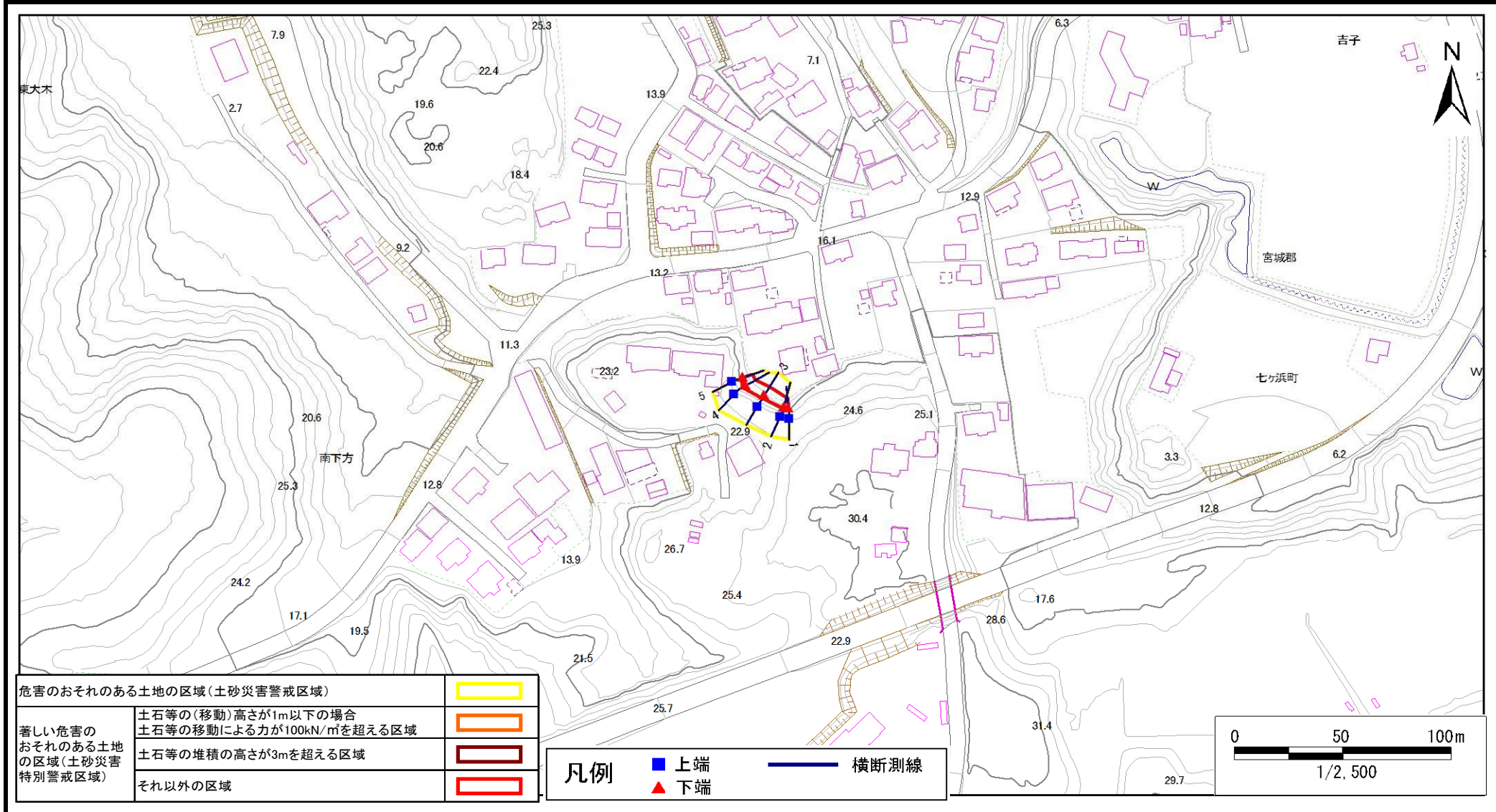
宮城県

土砂災害警戒区域等の指定の告示に係る図書(その2)

告示番号	0
告示年月日	0

調査年度	令和7年度
------	-------

急傾斜地の位置	箇所番号	N404K0061	箇所名	東宮浜6	所在地	七ヶ浜町東宮浜字小田
---------	------	-----------	-----	------	-----	------------



土砂災害警戒区域等の指定の告示に係る図書(その1)

告示番号	
告示年月日	

自然現象の種類	急傾斜地の崩壊
箇所番号	N404K0063
箇所名	吉田浜4
所在地	七ヶ浜町吉田浜字野山
調査機関	宮城県仙台土木事務所



位置図(S=1:200,000)



位置図(S=1:25,000)

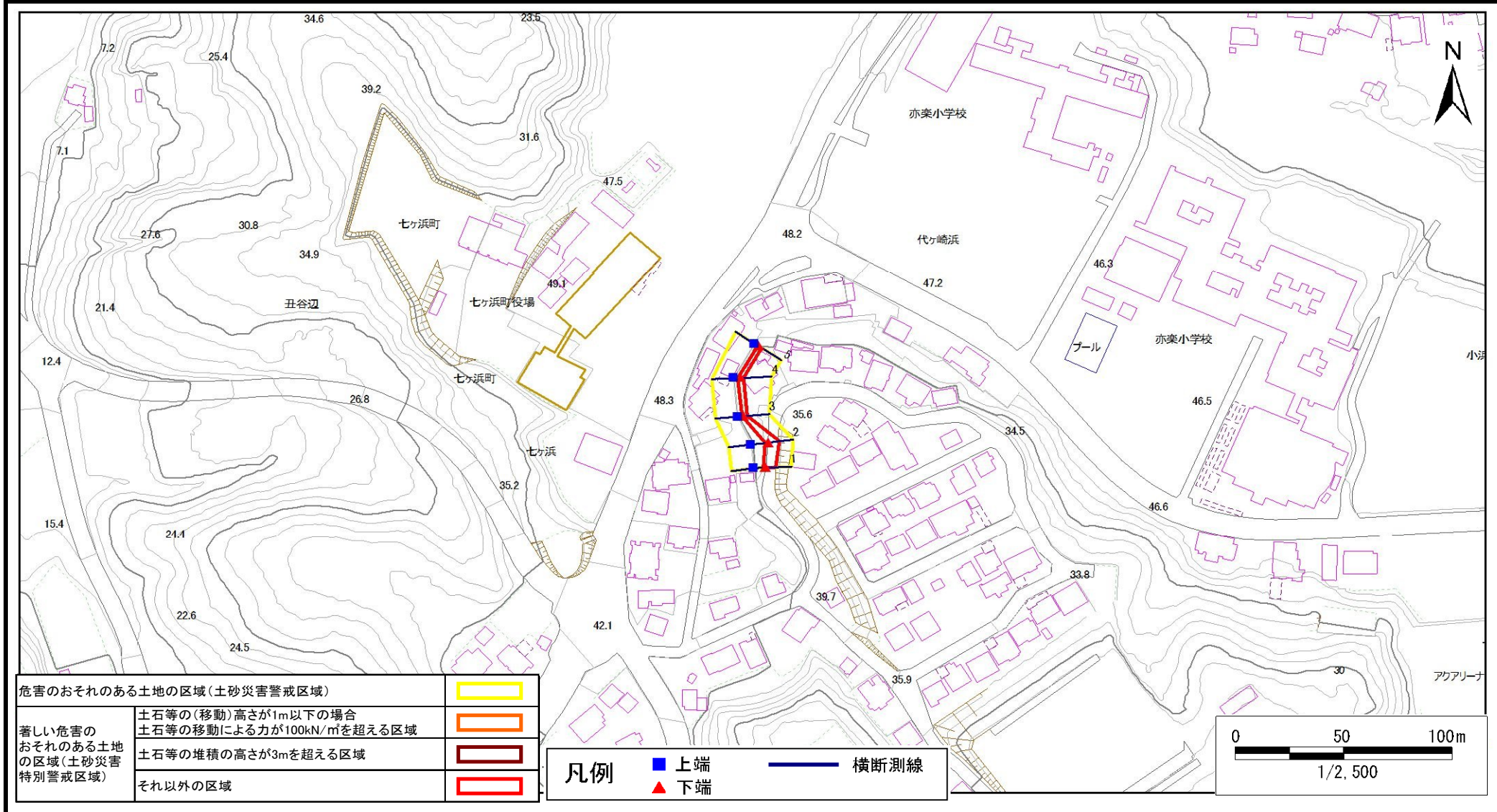
宮城県

土砂災害警戒区域等の指定の告示に係る図書(その2)

告示番号	0
告示年月日	0

調査年度	令和7年度
------	-------

急傾斜地の位置	箇所番号	N404K0063	箇所名	吉田浜4	所在地	七ヶ浜町吉田浜字野山
---------	------	-----------	-----	------	-----	------------



土砂災害警戒区域等の指定の告示に係る図書(その1)

告示番号	
告示年月日	

自然現象の種類	急傾斜地の崩壊
箇所番号	N404K0064
箇所名	吉田浜5
所在地	七ヶ浜町吉田浜字野山
調査機関	宮城県仙台土木事務所



位置図(S=1:200,000)



位置図(S=1:25,000)

宮城県

土砂災害警戒区域等の指定の告示に係る図書(その2)

告示番号	0
告示年月日	0

調査年度	令和7年度
------	-------

急傾斜地の位置	箇所番号	N404K0064	箇所名	吉田浜5	所在地	七ヶ浜町吉田浜字野山
---------	------	-----------	-----	------	-----	------------

