

土砂災害警戒区域等の指定の告示に係る図書(その1)

告示番号	
告示年月日	

自然現象の種類	急傾斜地の崩壊
箇所番号	N404K0046
箇所名	境山2
所在地	七ヶ浜町境山2丁目
調査機関	宮城県仙台土木事務所



位置図(S=1:200,000)



位置図(S=1:25,000)

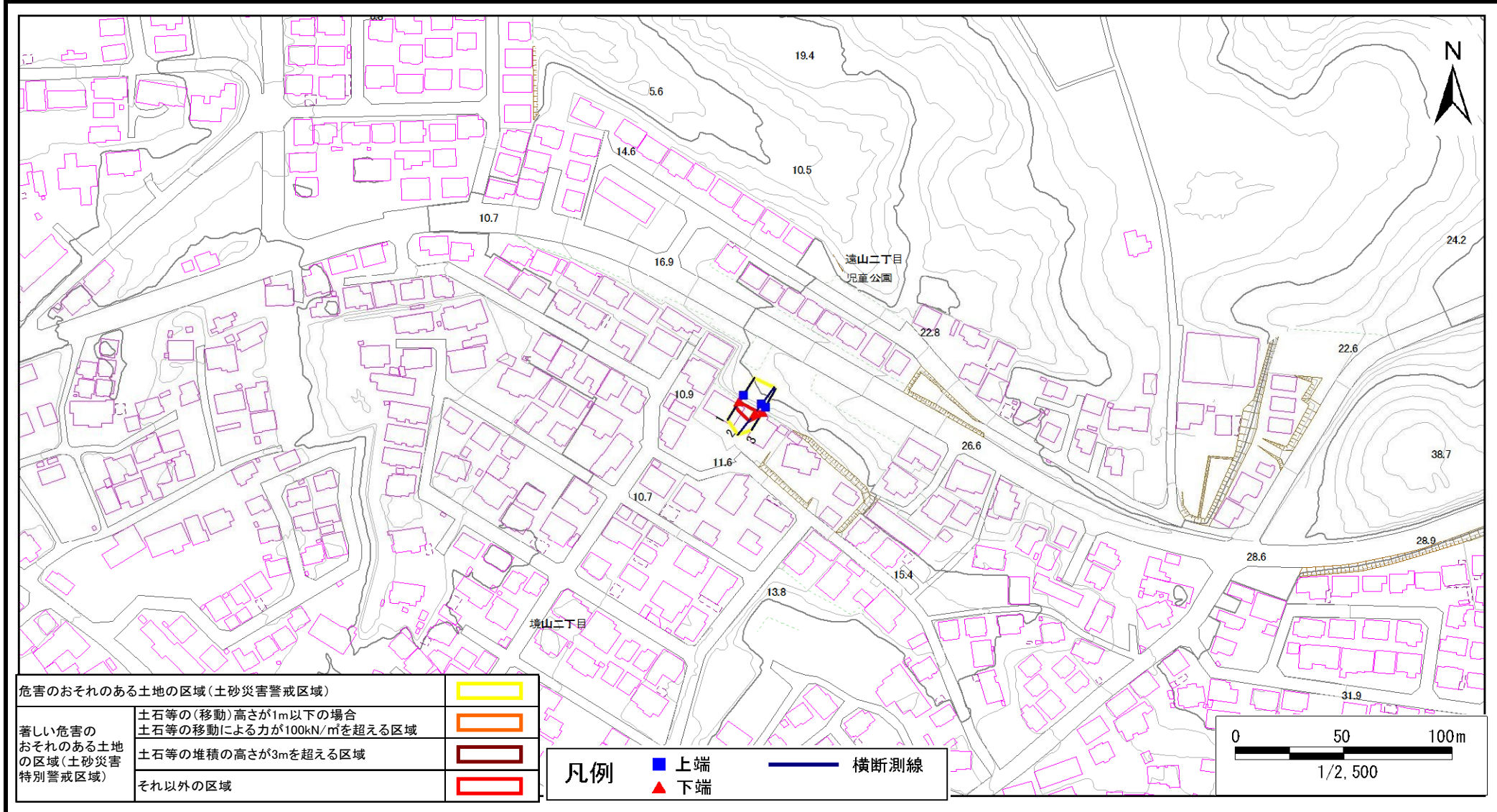
宮城県

土砂災害警戒区域等の指定の告示に係る図書(その2)

告示番号	0
告示年月日	0

調査年度	令和7年度
------	-------

急傾斜地の位置	箇所番号	N404K0046	箇所名	境山2	所在地	七ヶ浜町境山2丁目
---------	------	-----------	-----	-----	-----	-----------



土砂災害警戒区域等の指定の告示に係る図書(その1)

告示番号	
告示年月日	

自然現象の種類	急傾斜地の崩壊
箇所番号	N404K0047
箇所名	花測浜16
所在地	七ヶ浜町花測浜字館下
調査機関	宮城県仙台土木事務所



位置図(S=1:200,000)



位置図(S=1:25,000)

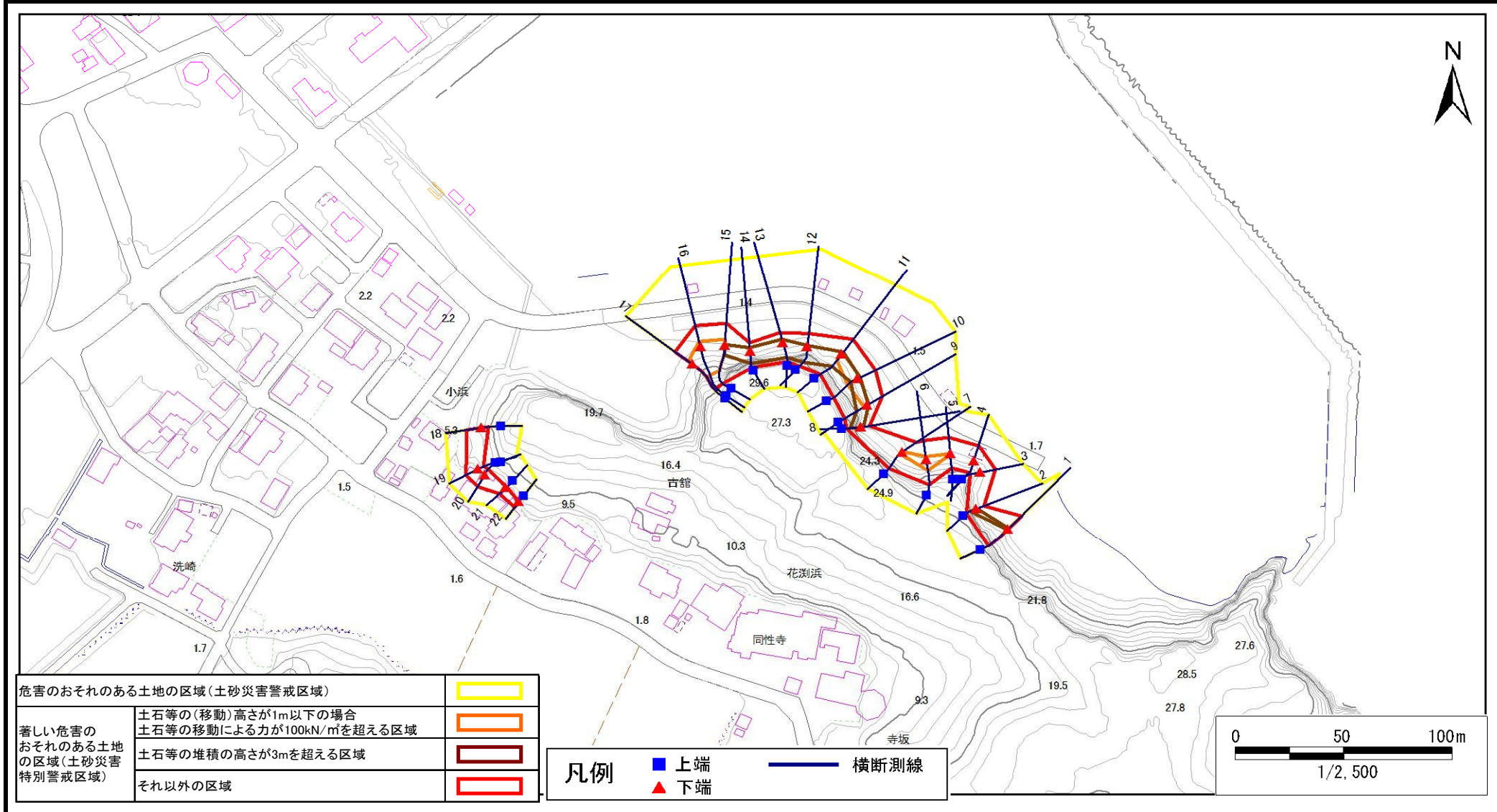
宮城県

土砂災害警戒区域等の指定の告示に係る図書(その2)

告示番号	0
告示年月日	0

調査年度	令和7年度
------	-------

急傾斜地の位置	箇所番号	N404K0047	箇所名	花淵浜16	所在地	七ヶ浜町花淵浜字館下
---------	------	-----------	-----	-------	-----	------------



危険のおそれのある土地の区域(土砂災害警戒区域)		
著しい危険のおそれのある土地の区域(土砂災害特別警戒区域)	土石等の(移動)高さが1m以下の場合	
	土石等の移動による力が100kN/mを超える区域	
	土石等の堆積の高さが3mを超える区域	
それ以外の区域		

凡例		上端		横断測線
		下端		

土砂災害警戒区域等の指定の告示に係る図書(その3)

告示番号	0
告示年月日	0

急傾斜地の位置	箇所番号	N404K0047	箇所名	花淵浜16	所在地	七ヶ浜町花淵浜字館下
---------	------	-----------	-----	-------	-----	------------

横断測線の区間	土石等の移動により建築物の地上部に作用すると想定される力				土石等の堆積により建築物の地上部に作用すると想定される力				横断測線の区間	土石等の移動により建築物の地上部に作用すると想定される力				土石等の堆積により建築物の地上部に作用すると想定される力			
	土石等の(移動)高さが1m以下の場合、土石等の移動による力が100kN/m ² を超える区域		それ以外の区域		土石等の堆積の高さが3mを超える区域		それ以外の区域			土石等の(移動)高さが1m以下の場合、土石等の移動による力が100kN/m ² を超える区域		それ以外の区域		土石等の堆積の高さが3mを超える区域		それ以外の区域	
	力の大きさのうち最大のもの(kN/m ²)	土石等の高さ(m)	力の大きさのうち最大のもの(kN/m ²)	土石等の高さ(m)	力の大きさのうち最大のもの(kN/m ²)	土石等の高さ(m)	力の大きさのうち最大のもの(kN/m ²)	土石等の高さ(m)		力の大きさのうち最大のもの(kN/m ²)	土石等の高さ(m)	力の大きさのうち最大のもの(kN/m ²)	土石等の高さ(m)	力の大きさのうち最大のもの(kN/m ²)	土石等の高さ(m)	力の大きさのうち最大のもの(kN/m ²)	土石等の高さ(m)
1 ~ 2	-	-	100.0	1.0	18.9	3.8	15.2	3.0	~								
2 ~ 3	-	-	87.6	1.0	-	-	15.2	3.0	~								
3 ~ 4	-	-	96.9	1.0	-	-	12.8	2.6	~								
4 ~ 5	-	-	100.0	1.0	-	-	12.7	2.5	~								
5 ~ 6	123.0	1.0	100.0	1.0	-	-	13.1	2.6	~								
6 ~ 7	123.0	1.0	100.0	1.0	-	-	15.2	3.0	~								
7 ~ 8	-	-	100.0	1.0	-	-	15.2	3.0	~								
8 ~ 9	-	-	100.0	1.0	22.7	4.5	15.2	3.0	~								
9 ~ 10	118.3	1.0	100.0	1.0	19.5	3.9	15.2	3.0	~								
10 ~ 11	118.3	1.0	100.0	1.0	20.1	4.0	15.2	3.0	~								
11 ~ 12	-	-	100.0	1.0	20.1	4.0	15.2	3.0	~								
12 ~ 13	-	-	81.9	1.0	24.6	4.9	15.2	3.0	~								
13 ~ 14	-	-	60.8	1.0	26.0	5.2	15.2	3.0	~								
14 ~ 15	-	-	100.0	1.0	26.0	5.2	15.2	3.0	~								
15 ~ 16	141.3	1.0	100.0	1.0	-	-	15.2	3.0	~								
16 ~ 17	141.1	1.0	100.0	1.0	-	-	14.0	2.8	~								
~									~								
18 ~ 19	-	-	82.6	1.0	-	-	9.4	1.9	~								
19 ~ 20	-	-	79.6	1.0	-	-	9.2	1.9	~								
20 ~ 21	-	-	79.6	1.0	-	-	11.1	2.2	~								
21 ~ 22	-	-	49.8	1.0	-	-	11.4	2.3	~								
~									~								
~									~								
~									~								
~									~								
~									~								
~									~								
~									~								

土砂災害警戒区域等の指定の告示に係る図書(その1)

告示番号	
告示年月日	

自然現象の種類	急傾斜地の崩壊
箇所番号	N404K0049
箇所名	花瀧浜17
所在地	七ヶ浜町花瀧浜字五月田
調査機関	宮城県仙台土木事務所



位置図(S=1:200,000)



位置図(S=1:25,000)

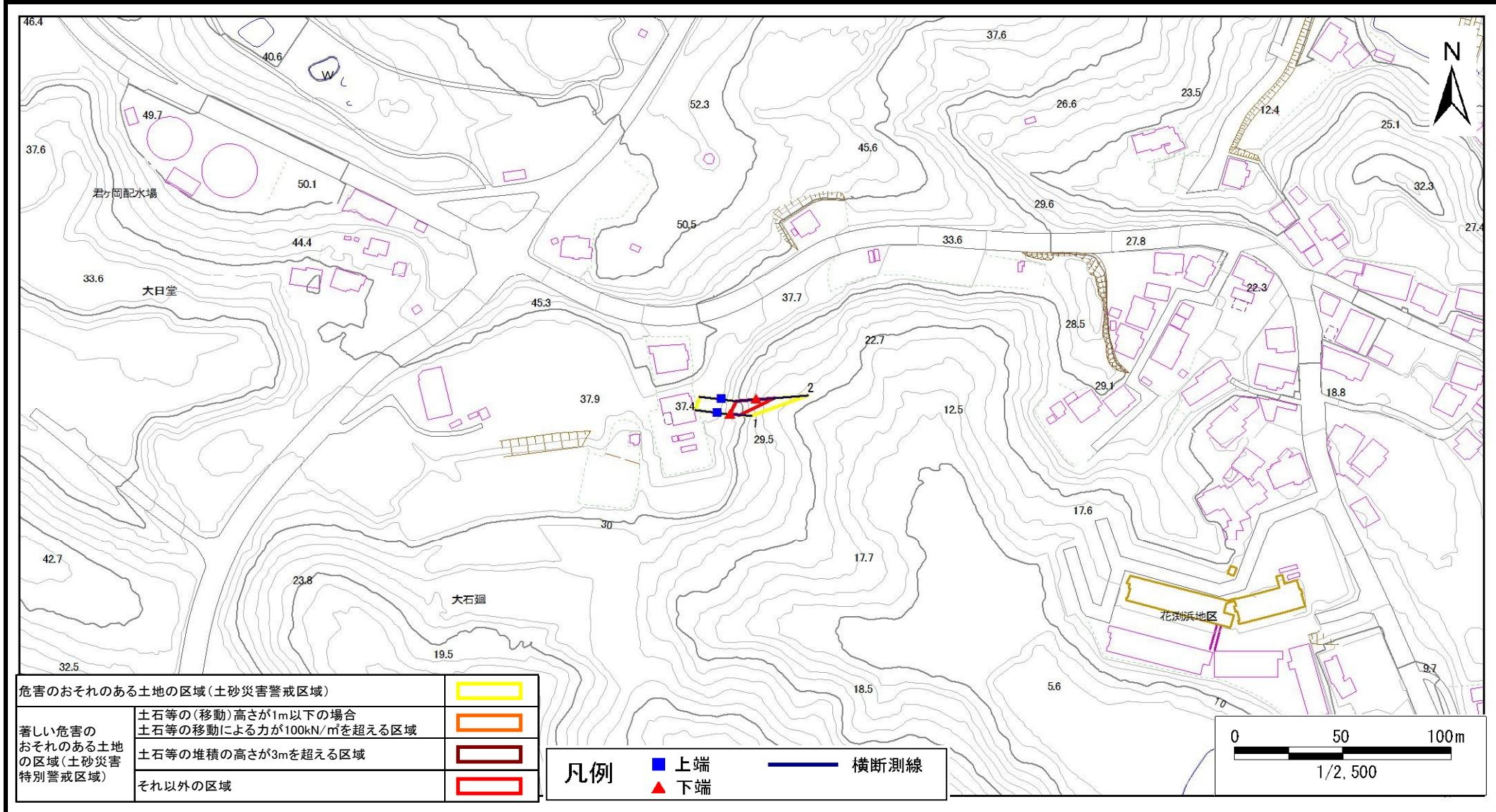
宮城県

土砂災害警戒区域等の指定の告示に係る図書(その2)

告示番号	0
告示年月日	0

調査年度	令和7年度
------	-------

急傾斜地の位置	箇所番号	N404K0049	箇所名	花瀬浜17	所在地	七ヶ浜町花瀬浜字五月田
---------	------	-----------	-----	-------	-----	-------------



土砂災害警戒区域等の指定の告示に係る図書(その1)

告示番号	
告示年月日	

自然現象の種類	急傾斜地の崩壊
箇所番号	N404K0051
箇所名	花測浜18
所在地	七ヶ浜町花測浜字観音堂
調査機関	宮城県仙台土木事務所



位置図(S=1:200,000)



位置図(S=1:25,000)

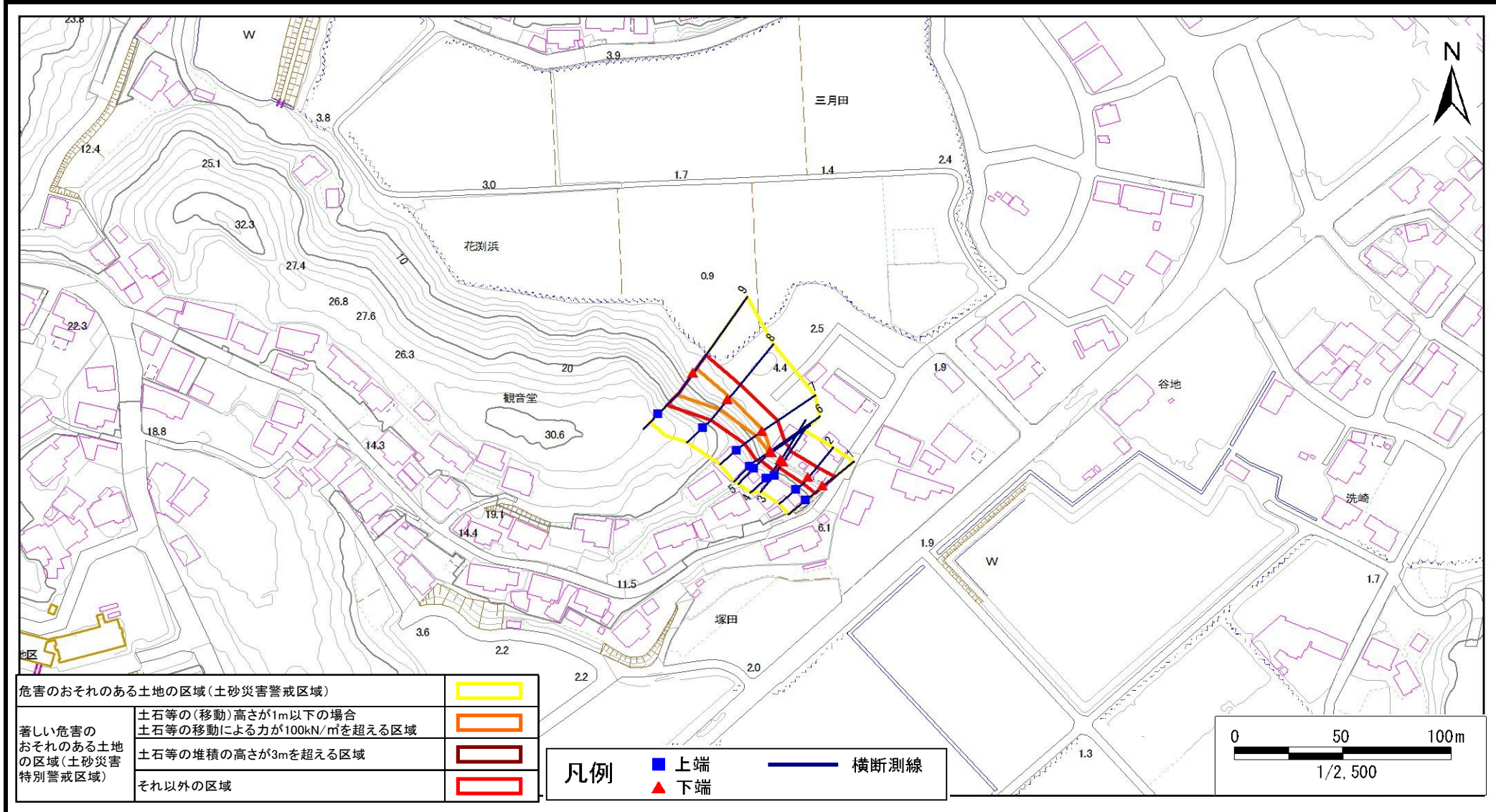
宮城県

土砂災害警戒区域等の指定の告示に係る図書(その2)

告示番号	0
告示年月日	0

調査年度	令和7年度
------	-------

急傾斜地の位置	箇所番号	N404K0051	箇所名	花淵浜18	所在地	七ヶ浜町花淵浜字観音堂
---------	------	-----------	-----	-------	-----	-------------



土砂災害警戒区域等の指定の告示に係る図書(その1)

告示番号	
告示年月日	

自然現象の種類	急傾斜地の崩壊
箇所番号	N404K0052
箇所名	東宮浜2
所在地	七ヶ浜町東宮浜字東兼田
調査機関	宮城県仙台土木事務所



位置図(S=1:200,000)



位置図(S=1:25,000)

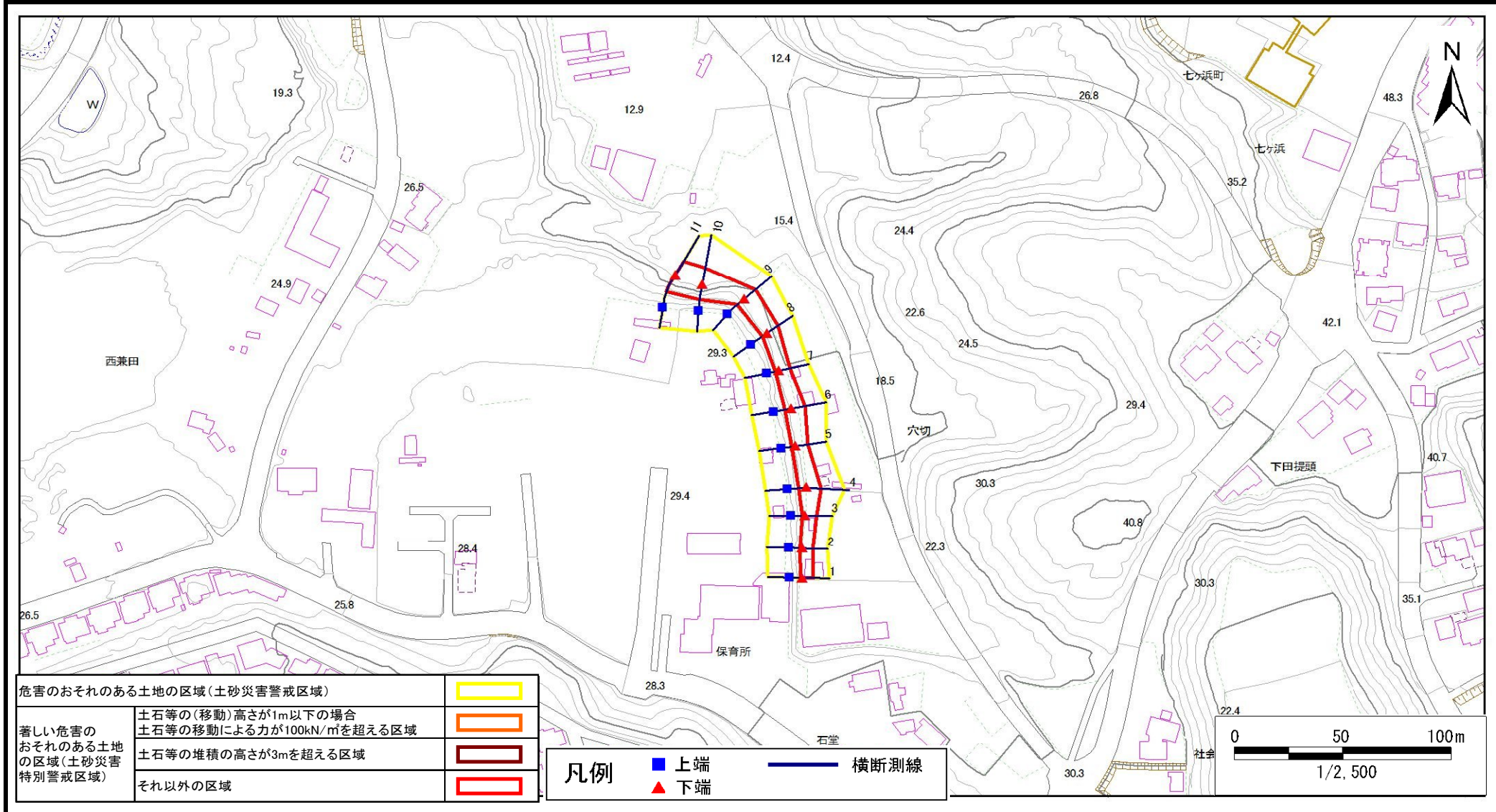
宮城県

土砂災害警戒区域等の指定の告示に係る図書(その2)

告示番号	0
告示年月日	0

調査年度	令和7年度
------	-------

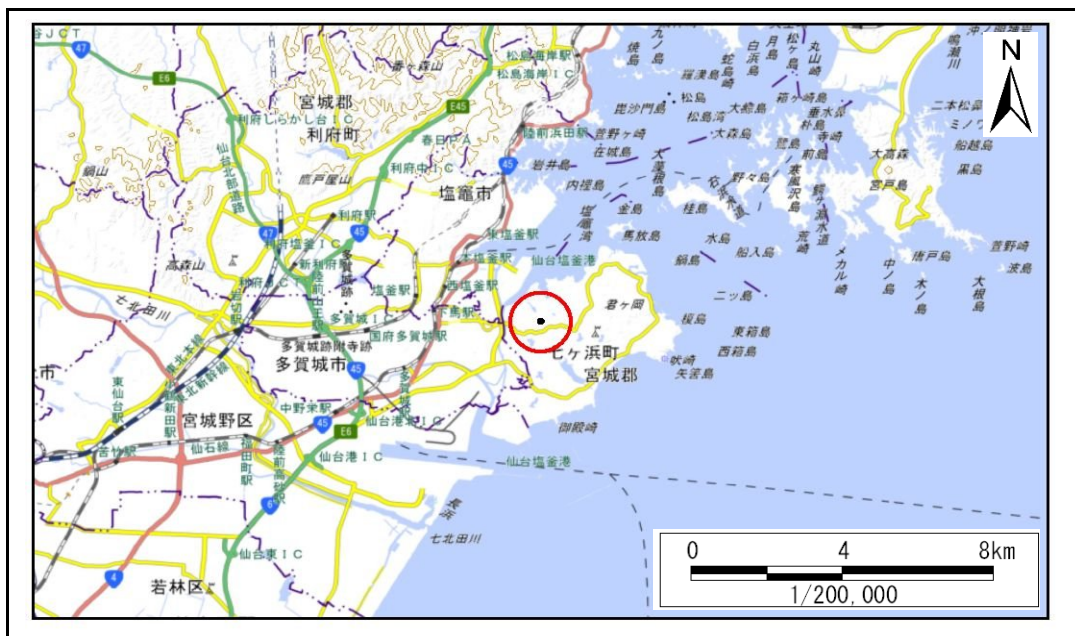
急傾斜地の位置	箇所番号	N404K0052	箇所名	東宮浜2	所在地	七ヶ浜町東宮浜字東兼田
---------	------	-----------	-----	------	-----	-------------



土砂災害警戒区域等の指定の告示に係る図書(その1)

告示番号	
告示年月日	

自然現象の種類	急傾斜地の崩壊
箇所番号	N404K0053
箇所名	東宮浜3
所在地	七ヶ浜町東宮浜字小田
調査機関	宮城県仙台土木事務所



位置図(S=1:200,000)



位置図(S=1:25,000)

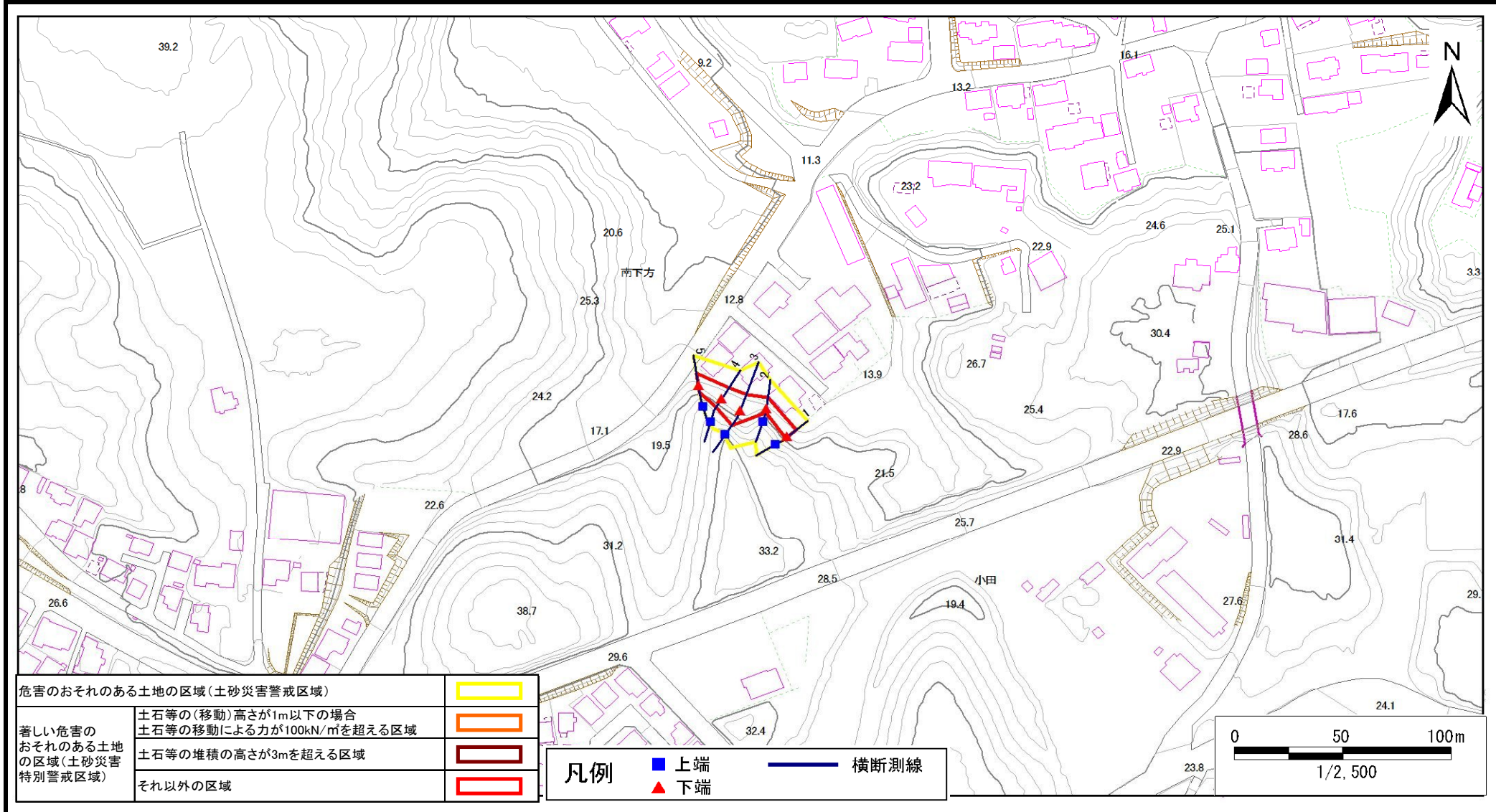
宮城県

土砂災害警戒区域等の指定の告示に係る図書(その2)

告示番号	0
告示年月日	0

調査年度	令和7年度
------	-------

急傾斜地の位置	箇所番号	N404K0053	箇所名	東宮浜3	所在地	七ヶ浜町東宮浜字小田
---------	------	-----------	-----	------	-----	------------



土砂災害警戒区域等の指定の告示に係る図書(その1)

告示番号	
告示年月日	

自然現象の種類	急傾斜地の崩壊
箇所番号	N404K0054
箇所名	東宮浜4
所在地	七ヶ浜町東宮浜字吉子
調査機関	宮城県仙台土木事務所



位置図(S=1:200,000)



位置図(S=1:25,000)

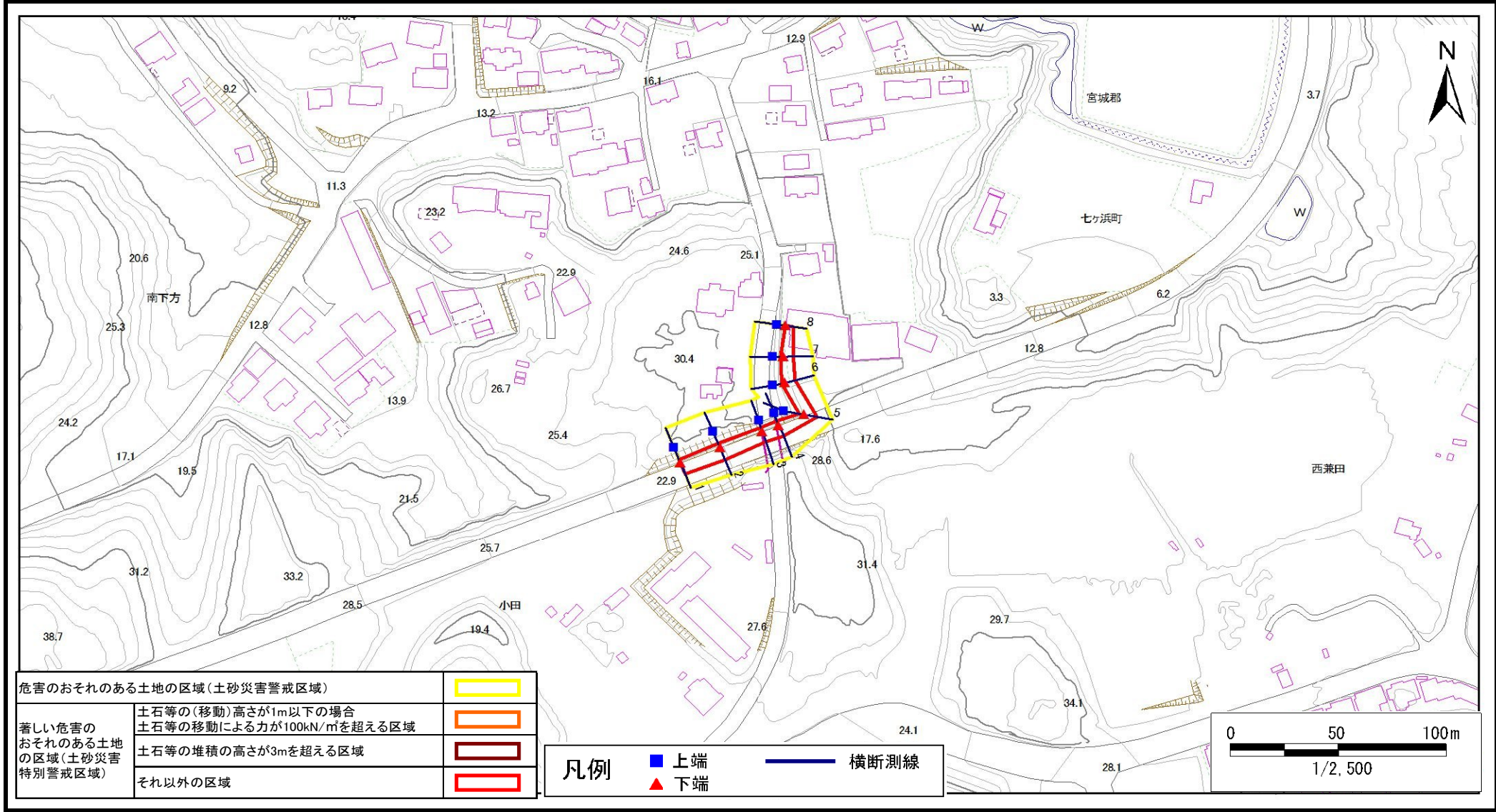
宮城県

土砂災害警戒区域等の指定の告示に係る図書(その2)

告示番号	0
告示年月日	0

調査年度	令和7年度
------	-------

急傾斜地の位置	箇所番号	N404K0054	箇所名	東宮浜4	所在地	七ヶ浜町東宮浜字吉子
---------	------	-----------	-----	------	-----	------------



土砂災害警戒区域等の指定の告示に係る図書(その1)

告示番号	
告示年月日	

自然現象の種類	急傾斜地の崩壊
箇所番号	N404K0055
箇所名	吉田浜3
所在地	七ヶ浜町吉田浜字藤ヶ沢
調査機関	宮城県仙台土木事務所



位置図(S=1:200,000)



位置図(S=1:25,000)

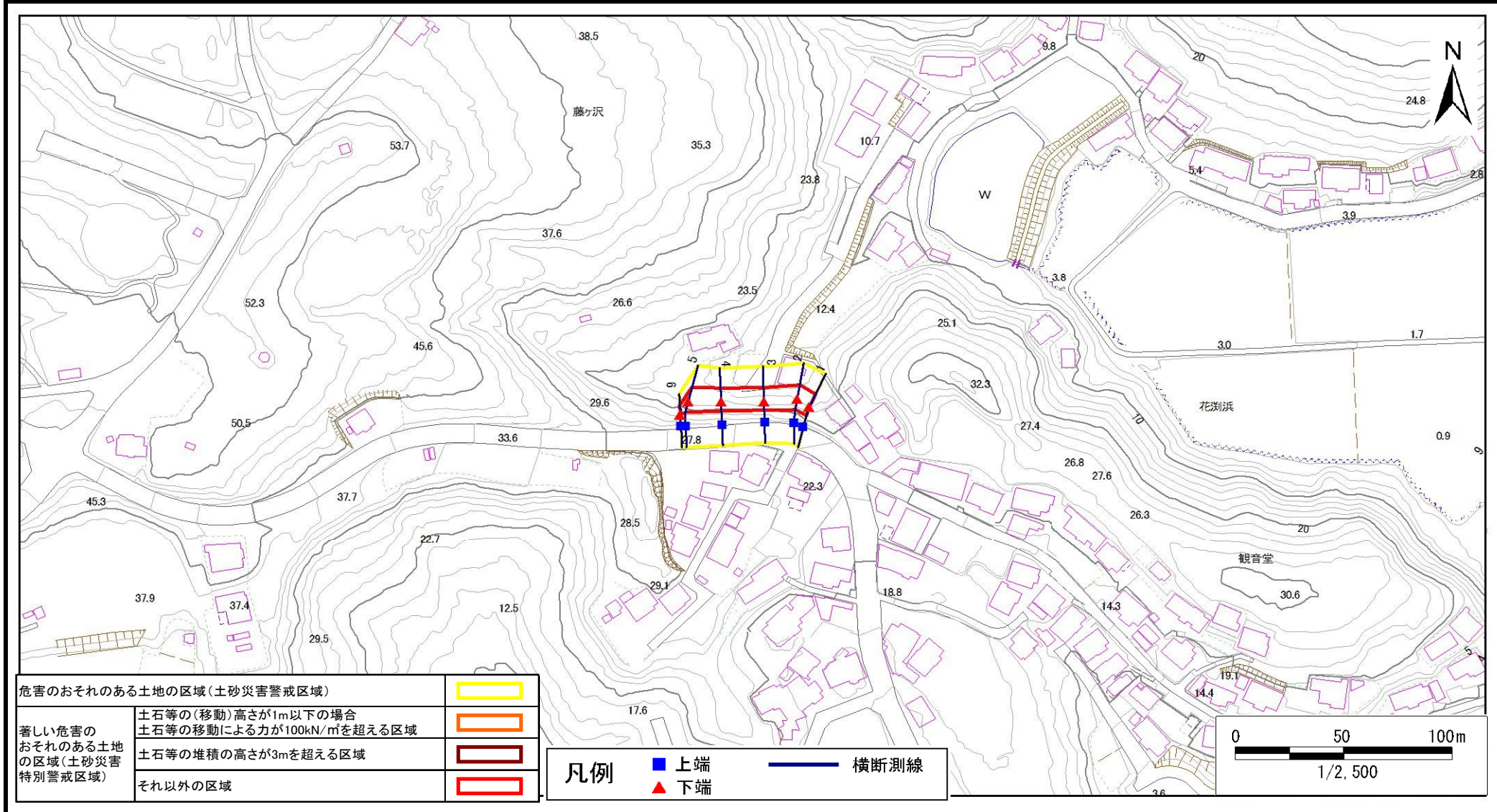
宮城県

土砂災害警戒区域等の指定の告示に係る図書(その2)

告示番号	0
告示年月日	0

調査年度	令和7年度
------	-------

急傾斜地の位置	箇所番号	N404K0055	箇所名	吉田浜3	所在地	七ヶ浜町吉田浜字藤ヶ沢
---------	------	-----------	-----	------	-----	-------------



土砂災害警戒区域等の指定の告示に係る図書(その1)

告示番号	
告示年月日	

自然現象の種類	急傾斜地の崩壊
箇所番号	N404K0058
箇所名	東宮浜5
所在地	七ヶ浜町東宮浜字吉子
調査機関	宮城県仙台土木事務所



位置図(S=1:200,000)



位置図(S=1:25,000)

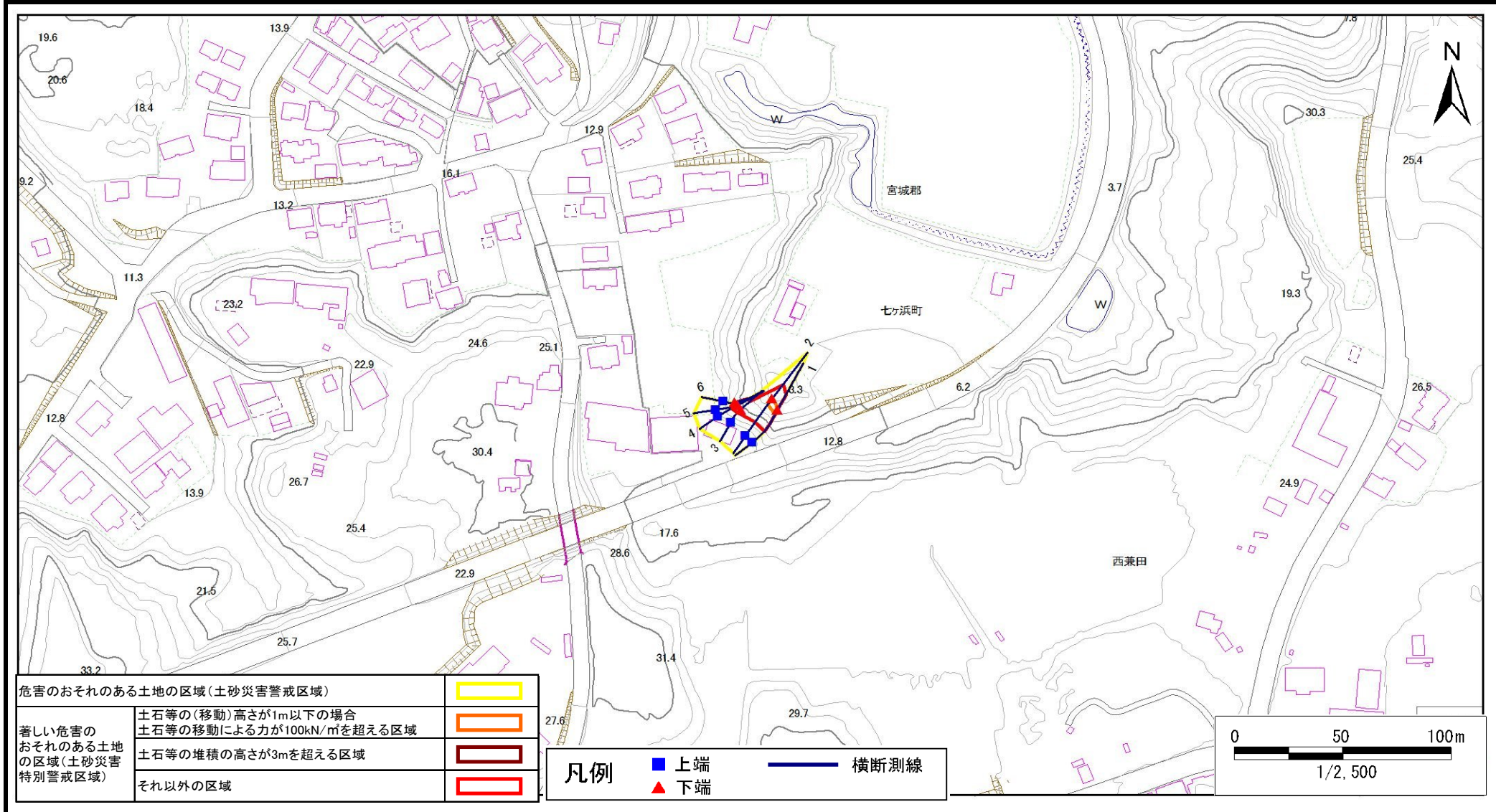
宮城県

土砂災害警戒区域等の指定の告示に係る図書(その2)

告示番号	0
告示年月日	0

調査年度	令和7年度
------	-------

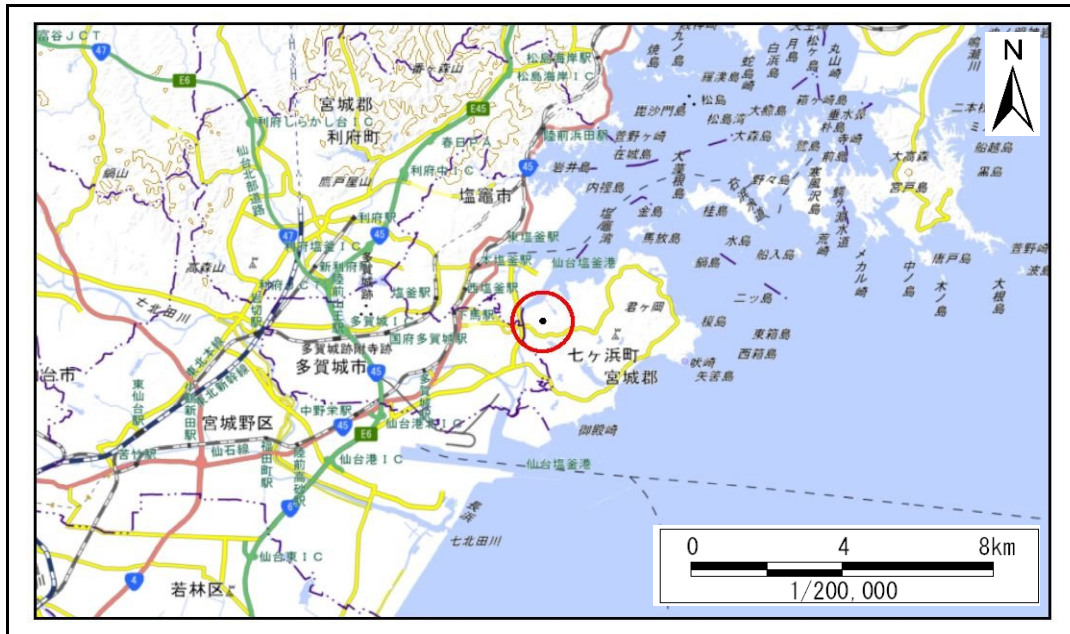
急傾斜地の位置	箇所番号	N404K0058	箇所名	東宮浜5	所在地	七ヶ浜町東宮浜字吉子
---------	------	-----------	-----	------	-----	------------



土砂災害警戒区域等の指定の告示に係る図書(その1)

告示番号	
告示年月日	

自然現象の種類	急傾斜地の崩壊
箇所番号	N404K0059
箇所名	遠山3
所在地	七ヶ浜町遠山5丁目
調査機関	宮城県仙台土木事務所



位置図(S=1:200,000)



位置図(S=1:25,000)

宮城県

土砂災害警戒区域等の指定の告示に係る図書(その2)

告示番号	0
告示年月日	0

調査年度	令和7年度
------	-------

急傾斜地の位置	箇所番号	N404K0059	箇所名	遠山3	所在地	七ヶ浜町遠山5丁目
---------	------	-----------	-----	-----	-----	-----------

