Ⅴ　近年の決算状況の推移

１　実質収支の１０年間の推移

（単位：千円、％）

	市町村名	平成１３年度	平成１４年度	伸び率	平成１５年度	伸び率	平成１６年度	伸び率	平成１７年度	伸び率	平成１８年度	伸び率	平成１９年度	伸び率	平成２０年度	伸び率	平成２１年度	伸び率	平成２２年度	伸び率
1	仙台市	581,998	356,321	▲ 38.8	357,454	0.3	552,453	54.6	403,416	▲ 27.0	382,700	▲ 5.1	585,872	53.1	663,568	13.3	786,994	18.6	1,247,461	58.5
2	石巻市	－	－	－	－	－	－	－	547,690	▲ 69.1	429,220	▲ 21.6	527,686	22.9	361,224	▲ 31.5	772,991	114.0	1,154,635	49.4
	旧石巻市	407,607	134,938	▲ 66.9	52,608	▲ 61.0	▲ 151,730	▲ 388.4	－	－	－	－	－	－	－	－	－	－	－	－
	旧河北町	158,786	120,921	▲ 23.8	146,651	21.3	111,464	▲ 24.0	－	－	－	－	－	－	－	－	－	－	－	－
	旧雄勝町	62,562	54,715	▲ 12.5	55,167	0.8	205,932	273.3	－	－	－	－	－	－	－	－	－	－	－	－
	旧河南町	124,830	135,040	8.2	248,028	83.7	1,331,401	436.8	－	－	－	－	－	－	－	－	－	－	－	－
	旧桃生町	141,518	114,422	▲ 19.1	110,297	▲ 3.6	125,386	13.7	－	－	－	－	－	－	－	－	－	－	－	－
	旧北上町	103,954	88,196	▲ 15.2	52,214	▲ 40.8	287,672	450.9	－	－	－	－	－	－	－	－	－	－	－	－
	旧牡鹿町	85,260	82,599	▲ 3.1	81,183	▲ 1.7	▲ 140,498	▲ 273.1	－	－	－	－	－	－	－	－	－	－	－	－
3	塩竈市	307,429	345,481	12.4	307,664	▲ 10.9	157,357	▲ 48.9	230,466	46.5	373,659	62.1	545,184	45.9	373,093	▲ 31.6	407,842	9.3	486,431	19.3
4	気仙沼市	－	－	－	－	－	－	－	356,541	▲ 19.4	309,051	▲ 13.3	415,072	34.3	419,783	1.1	784,610	61.1	1,479,998	88.6
	旧気仙沼市	461,193	430,105	▲ 6.7	432,150	0.5	314,869	▲ 27.1	－	－	－	－	－	－	－	－	－	－	－	－
	旧唐桑町	92,510	74,927	▲ 19.0	87,285	16.5	127,619	46.2	－	－	－	－	－	－	－	－	－	－	－	－
	旧本吉町	79,473	70,976	▲ 10.7	77,562	9.3	66,214	▲ 14.6	65,725	▲ 0.7	48,233	▲ 26.6	69,653	44.4	67,251	▲ 3.4	－	－	－	－
5	白石市	428,855	441,154	2.9	420,945	▲ 4.6	332,369	▲ 21.0	368,575	10.9	428,049	16.1	522,934	22.2	383,730	▲ 26.6	395,612	3.1	499,283	26.2
6	名取市	381,421	268,413	▲ 29.6	355,337	32.4	211,560	▲ 40.5	389,597	84.2	374,979	▲ 3.8	429,000	14.4	421,286	▲ 1.8	392,637	▲ 6.8	799,085	103.5
7	角田市	339,288	305,220	▲ 10.0	365,131	19.6	514,258	40.8	443,470	▲ 13.8	418,409	▲ 5.7	302,707	▲ 27.7	308,222	1.8	221,423	▲ 28.2	456,272	106.1
8	多賀城市	415,253	577,611	39.1	214,914	▲ 62.8	332,736	54.8	90,699	▲ 72.7	20,737	▲ 77.1	177,127	754.2	271,147	53.1	158,102	▲ 41.7	101,595	▲ 35.7
9	岩沼市	240,452	275,559	14.6	317,201	15.1	306,421	▲ 3.4	278,435	▲ 9.1	446,739	60.4	524,881	17.5	512,686	▲ 2.3	512,410	▲ 0.1	838,067	63.6
10	登米市	－	－	－	－	－	－	－	633,289	376.5	530,291	▲ 16.3	600,793	13.3	996,171	65.8	1,296,560	30.2	1,532,866	18.2
	旧迫町	18,414	99,556	440.7	118,088	18.6	▲ 115,897	▲ 198.1	－	－	－	－	－	－	－	－	－	－	－	－
	旧登米町	71,123	48,636	▲ 31.6	44,228	▲ 9.1	▲ 29,306	▲ 166.3	－	－	－	－	－	－	－	－	－	－	－	－
	旧東和町	95,974	130,601	36.1	127,369	▲ 2.5	106,501	▲ 16.4	－	－	－	－	－	－	－	－	－	－	－	－
	旧中田町	112,088	58,800	▲ 47.5	45,253	▲ 23.0	▲ 136,335	▲ 401.3	－	－	－	－	－	－	－	－	－	－	－	－
	旧豊里町	130,110	104,377	▲ 19.8	149,187	42.9	84,351	▲ 43.5	－	－	－	－	－	－	－	－	－	－	－	－
	旧米山町	158,483	156,888	▲ 1.0	134,916	▲ 14.0	88,016	▲ 34.8	－	－	－	－	－	－	－	－	－	－	－	－
	旧石越町	54,729	59,984	9.6	52,999	▲ 11.6	701	▲ 98.7	－	－	－	－	－	－	－	－	－	－	－	－
	旧南方町	115,910	110,829	▲ 4.4	126,685	14.3	47,734	▲ 62.3	－	－	－	－	－	－	－	－	－	－	－	－
	旧津山町	77,520	77,951	0.6	120,766	54.9	87,153	▲ 27.8	－	－	－	－	－	－	－	－	－	－	－	－
11	栗原市	－	－	－	－	－	－	－	579,503	25.1	760,495	31.2	714,998	▲ 6.0	1,076,500	50.6	1,069,264	▲ 0.7	1,191,251	11.4
	旧築館町	86,602	116,240	34.2	113,275	▲ 2.6	182,495	61.1	－	－	－	－	－	－	－	－	－	－	－	－
	旧若柳町	143,386	136,655	▲ 4.7	122,604	▲ 10.3	46,612	▲ 62.0	－	－	－	－	－	－	－	－	－	－	－	－
	旧栗駒町	106,646	125,109	17.3	114,124	▲ 8.8	18,194	▲ 84.1	－	－	－	－	－	－	－	－	－	－	－	－
	旧高清水町	109,750	118,689	8.1	101,286	▲ 14.7	8,743	▲ 91.4	－	－	－	－	－	－	－	－	－	－	－	－
	旧一迫町	179,533	161,863	▲ 9.8	147,740	▲ 8.7	▲ 31,154	▲ 121.1	－	－	－	－	－	－	－	－	－	－	－	－
	旧瀬峰町	80,918	85,514	5.7	114,790	34.2	59,580	▲ 48.1	－	－	－	－	－	－	－	－	－	－	－	－
	旧鶯沢町	51,934	57,767	11.2	63,359	9.7	76,601	20.9	－	－	－	－	－	－	－	－	－	－	－	－
	旧金成町	154,120	143,561	▲ 6.9	243,804	69.8	26,244	▲ 89.2	－	－	－	－	－	－	－	－	－	－	－	－
	旧志波姫町	99,732	85,939	▲ 13.8	103,227	20.1	47,301	▲ 54.2	－	－	－	－	－	－	－	－	－	－	－	－
	旧花山村	58,337	45,361	▲ 22.2	60,895	34.2	28,751	▲ 52.8	－	－	－	－	－	－	－	－	－	－	－	－
12	東松島市	－	－	－	－	－	－	－	144,090	▲ 65.5	340,554	136.3	268,891	▲ 21.0	190,895	▲ 29.0	221,171	15.9	507,819	129.6
	旧矢本町	147,642	120,387	▲ 18.5	182,166	51.3	324,196	78.0	－	－	－	－	－	－	－	－	－	－	－	－
	旧鳴瀬町	94,518	84,212	▲ 10.9	158,080	87.7	93,462	▲ 40.9	－	－	－	－	－	－	－	－	－	－	－	－
13	大崎市	－	－	－	－	－	－	－	680,328	▲ 26.1	597,919	▲ 12.1	552,381	▲ 7.6	484,194	▲ 12.3	678,790	40.2	2,567,320	278.2
	旧古川市	612,471	570,864	▲ 6.8	374,477	▲ 34.4	366,123	▲ 2.2	－	－	－	－	－	－	－	－	－	－	－	－
	旧松山町	55,311	63,998	15.7	89,771	40.3	79,929	▲ 11.0	－	－	－	－	－	－	－	－	－	－	－	－
	旧三本木町	68,336	75,813	10.9	66,775	▲ 11.9	122,523	83.5	－	－	－	－	－	－	－	－	－	－	－	－
	旧鹿島台町	75,993	76,214	0.3	69,219	▲ 9.2	53,149	▲ 23.2	－	－	－	－	－	－	－	－	－	－	－	－
	旧岩出山町	118,489	124,565	5.1	130,839	5.0	114,134	▲ 12.8	－	－	－	－	－	－	－	－	－	－	－	－
	旧鳴子町	77,077	69,108	▲ 10.3	67,731	▲ 2.0	131,525	94.2	－	－	－	－	－	－	－	－	－	－	－	－
	旧田尻町	40,942	25,635	▲ 37.4	9,157	▲ 64.3	53,392	483.1	－	－	－	－	－	－	－	－	－	－	－	－
14	蔵王町	163,434	99,294	▲ 39.2	130,539	31.5	151,927	16.4	134,159	▲ 11.7	134,895	0.5	179,331	32.9	125,914	▲ 29.8	172,043	36.6	178,259	3.6
15	七ケ宿町	90,677	104,822	15.6	76,970	▲ 26.6	49,592	▲ 35.6	44,900	▲ 9.5	53,267	18.6	54,299	1.9	37,692	▲ 30.6	61,182	62.3	74,307	21.5
16	大河原町	92,033	73,364	▲ 20.3	71,378	▲ 2.7	128,620	80.2	148,397	15.4	145,018	▲ 2.3	248,232	71.2	197,663	▲ 20.4	224,288	13.5	268,335	19.6
17	村田町	73,092	41,640	▲ 43.0	148,489	256.6	145,292	▲ 2.2	96,946	▲ 33.3	133,597	37.8	122,965	▲ 8.0	130,022	5.7	163,090	25.4	175,781	7.8
18	柴田町	175,787	132,782	▲ 24.5	134,854	1.6	68,097	▲ 49.5	65,592	▲ 3.7	77,732	18.5	64,298	▲ 17.3	164,366	155.6	60,868	▲ 63.0	121,407	99.5
19	川崎町	194,348	167,149	▲ 14.0	188,358	12.7	202,447	7.5	249,817	23.4	176,447	▲ 29.4	226,960	28.6	229,305	1.0	210,906	▲ 8.0	188,499	▲ 10.6
20	丸森町	228,275	332,346	45.6	280,453	▲ 15.6	237,266	▲ 15.4	207,621	▲ 12.5	141,660	▲ 31.8	267,840	89.1	263,417	▲ 1.7	355,294	34.9	138,096	▲ 61.1
21	亘理町	409,691	243,117	▲ 40.7	298,874	22.9	311,054	4.1	223,578	▲ 28.1	348,305	55.8	271,048	▲ 22.2	321,294	18.5	372,660	16.0	273,597	▲ 26.6
22	山元町	202,694	211,788	4.5	168,329	▲ 20.5	263,166	56.3	158,786	▲ 39.7	266,011	67.5	284,813	7.1	218,061	▲ 23.4	228,711	4.9	580,251	153.7
23	松島町	260,747	176,770	▲ 32.2	162,680	▲ 8.0	159,144	▲ 2.2	141,400	▲ 11.1	202,016	42.9	122,575	▲ 39.3	157,960	28.9	191,391	21.2	245,007	28.0
24	七ケ浜町	202,545	217,448	7.4	200,711	▲ 7.7	197,568	▲ 1.6	189,397	▲ 4.1	185,402	▲ 2.1	186,804	0.8	189,758	1.6	187,039	▲ 1.4	208,415	11.4
25	利府町	669,966	644,028	▲ 3.9	229,896	▲ 64.3	324,826	41.3	235,491	▲ 27.5	232,074	▲ 1.5	218,396	▲ 5.9	154,491	▲ 29.3	158,071	2.3	252,576	59.8
26	大和町	187,734	286,209	52.5	260,182	▲ 9.1	329,306	26.6	295,567	▲ 10.2	111,992	▲ 62.1	298,326	166.4	352,115	18.0	248,707	▲ 29.4	114,554	▲ 53.9
27	大郷町	212,910	212,202	▲ 0.3	193,848	▲ 8.6	277,323	43.1	147,151	▲ 46.9	124,846	▲ 15.2	150,299	20.4	187,245	24.6	177,670	▲ 5.1	222,668	25.3
28	富谷町	454,308	605,478	33.3	508,125	▲ 16.1	521,704	2.7	325,923	▲ 37.5	419,190	28.6	336,439	▲ 19.7	345,092	2.6	591,532	71.4	208,865	▲ 64.7
29	大衡村	136,035	135,003	▲ 0.8	146,317	8.4	174,950	19.6	191,830	9.6	169,070	▲ 11.9	203,779	20.5	200,437	▲ 1.6	254,673	27.1	178,557	▲ 29.9
30	色麻町	108,420	151,218	39.5	123,521	▲ 18.3	126,324	2.3	162,768	28.8	158,635	▲ 2.5	169,361	6.8	148,458	▲ 12.3	102,940	▲ 30.7	165,491	60.8
31	加美町	－	－	－	434,089	▲ 23.4	359,369	▲ 17.2	473,716	31.8	416,505	▲ 12.1	297,230	▲ 28.6	212,460	▲ 28.5	419,789	97.6	680,170	62.0
	旧中新田町	105,931	163,585	54.4	－	－	－	－	－	－	－	－	－	－	－	－	－	－	－	－
	旧小野田町	179,993	328,562	82.5	－	－	－	－	－	－	－	－	－	－	－	－	－	－	－	－
	旧宮崎町	48,513	74,849	54.3	－	－	－	－	－	－	－	－	－	－	－	－	－	－	－	－
32	涌谷町	103,671	40,467	▲ 61.0	62,668	54.9	57,144	▲ 8.8	35,755	▲ 37.4	72,452	102.6	86,824	19.8	93,440	7.6	125,374	34.2	155,160	23.8
33	美里町	－	－	－	－	－	－	－	168,408	19.5	204,649	21.5	132,899	▲ 35.1	146,686	10.4	198,377	35.2	294,905	48.7
	旧小牛田町	55,405	19,437	▲ 64.9	33,467	72.2	57,755	72.6	－	－	－	－	－	－	－	－	－	－	－	－
	旧南郷町	72,991	62,034	▲ 15.0	86,848	40.0	83,183	▲ 4.2	－	－	－	－	－	－	－	－	－	－	－	－
34	女川町	396,417	334,548	▲ 15.6	267,165	▲ 20.1	243,219	▲ 9.0	194,081	▲ 20.2	233,282	20.2	190,199	▲ 18.5	227,870	19.8	225,968	▲ 0.8	162,229	▲ 28.2
35	南三陸町	－	－	－	－	－	－	－	171,118	6.9	243,342	42.2	180,597	▲ 25.8	181,019	0.2	236,078	30.4	217,449	▲ 7.9
	旧志津川町	124,234	128,656	3.6	157,693	22.6	115,526	▲ 26.7	－	－	－	－	－	－	－	－	－	－	－	－
	旧歌津町	47,716	34,610	▲ 27.5	34,579	▲ 0.1	44,570	28.9	－	－	－	－	－	－	－	－	－	－	－	－
県計		12,606,044	12,033,120	▲ 4.5	11,334,634	▲ 5.8	11,249,573	▲ 0.8	9,274,225	▲ 17.6	9,711,422	4.7	10,530,693	8.4	10,814,515	2.7	12,665,057	17.1	17,966,661	41.9
県計（仙台市除）		12,024,046	11,676,799	▲ 2.9	10,977,180	▲ 6.0	10,697,120	▲ 2.6	8,870,809	▲ 17.1	9,328,722	5.2	9,944,821	6.6	10,150,947	2.1	11,878,063	17.0	16,719,200	40.8
赤字団体数		－	－		－		6		－		－		－		－		－		－	

※合併団体の初年度の伸び率は、旧団体の前年度数値の合計との比較。

2　単年度収支の１０年間の推移

（単位：千円、%）

	市町村名	平成１３年度	平成１４年度	伸び率	平成１５年度	伸び率	平成１６年度	伸び率	平成１７年度	伸び率	平成１８年度	伸び率	平成１９年度	伸び率	平成２０年度	伸び率	平成２１年度	伸び率	平成２２年度	伸び率
1	仙台市	104,757	▲ 225,677	▲ 315.4	1,133	100.5	194,999	17110.9	▲ 149,037	▲ 176.4	▲ 20,716	86.1	203,172	1080.7	77,696	▲ 61.8	123,426	58.9	460,467	273.1
2	石巻市	–	–	–	–	–	–	–	547,690	▲ 46.5	▲ 118,470	▲ 121.6	98,466	183.1	▲ 166,462	▲ 269.1	411,767	347.4	381,644	▲ 7.3
	旧石巻市	▲ 167,159	▲ 272,669	▲ 63.1	▲ 82,330	69.8	▲ 204,338	▲ 148.2	–	–	–	–	–	–	–	–	–	–	–	–
	旧河北町	3,203	▲ 37,865	▲ 1282.2	25,730	168.0	▲ 35,187	▲ 236.8	–	–	–	–	–	–	–	–	–	–	–	–
	旧雄勝町	2,169	▲ 7,847	▲ 461.8	452	105.8	150,765	33255.1	–	–	–	–	–	–	–	–	–	–	–	–
	旧河南町	▲ 10,420	10,210	198.0	112,988	1006.6	1,083,373	858.8	–	–	–	–	–	–	–	–	–	–	–	–
	旧桃生町	14,006	▲ 27,096	▲ 293.5	▲ 4,125	84.8	15,089	465.8	–	–	–	–	–	–	–	–	–	–	–	–
	旧北上町	▲ 13,177	▲ 15,758	▲ 19.6	▲ 35,982	▲ 128.3	235,458	754.4	–	–	–	–	–	–	–	–	–	–	–	–
	旧牡鹿町	39,595	▲ 2,661	▲ 106.7	▲ 1,416	46.8	▲ 221,681	▲ 15555.4	–	–	–	–	–	–	–	–	–	–	–	–
3	塩竈市	▲ 94,818	38,052	140.1	▲ 37,817	▲ 199.4	▲ 150,307	▲ 297.5	73,109	148.6	143,193	95.9	171,525	19.8	▲ 172,091	▲ 200.3	34,749	120.2	78,589	126.2
4	気仙沼市	–	–	–	–	–	–	–	356,541	563.4	▲ 47,490	▲ 113.3	106,021	323.2	4,711	▲ 95.6	260,125	11165.7	695,388	167.3
	旧気仙沼市	98,023	▲ 31,088	▲ 131.7	2,045	106.6	▲ 117,281	▲ 5835.0	–	–	–	–	–	–	–	–	–	–	–	–
	旧唐桑町	485	▲ 17,583	▲ 3725.4	12,358	170.3	40,334	226.4	–	–	–	–	–	–	–	–	–	–	–	–
	旧本吉町	12,449	▲ 8,497	▲ 168.3	6,586	177.5	▲ 11,348	▲ 272.3	▲ 489	95.7	▲ 17,492	▲ 3477.1	21,420	222.5	▲ 2,402	▲ 111.2	–	–	–	–
5	白石市	16,960	12,299	▲ 27.5	▲ 20,209	▲ 264.3	▲ 88,576	▲ 338.3	36,206	140.9	59,589	64.6	94,885	59.2	▲ 139,204	▲ 246.7	11,882	108.5	103,671	772.5
6	名取市	127,965	▲ 113,008	▲ 188.3	86,924	176.9	▲ 143,777	▲ 265.4	178,037	223.8	▲ 14,618	▲ 108.2	54,021	469.6	▲ 7,714	▲ 114.3	▲ 28,649	▲ 271.4	406,448	1518.7
7	角田市	▲ 98,144	▲ 34,068	65.3	59,911	275.9	149,127	148.9	▲ 70,788	▲ 147.5	▲ 25,061	64.6	▲ 115,702	▲ 361.7	5,515	104.8	▲ 86,799	▲ 1673.9	234,849	370.6
8	多賀城市	▲ 204,138	162,358	179.5	▲ 362,697	▲ 323.4	117,822	132.5	▲ 242,037	▲ 305.4	▲ 69,962	71.1	156,390	323.5	94,020	▲ 39.9	▲ 113,045	▲ 220.2	▲ 56,507	50.0
9	岩沼市	49,643	35,107	▲ 29.3	41,642	18.6	▲ 10,780	▲ 125.9	▲ 27,986	▲ 159.6	168,304	701.4	78,142	▲ 53.6	▲ 12,195	▲ 115.6	▲ 276	97.7	325,657	118091.7
10	登米市	–	–	–	–	–	–	–	633,289	180.5	▲ 102,998	▲ 116.3	70,403	168.4	395,378	461.6	300,389	▲ 24.0	236,306	▲ 21.3
	旧迫町	▲ 42,770	81,142	289.7	18,532	▲ 77.2	▲ 233,985	▲ 1362.6	–	–	–	–	–	–	–	–	–	–	–	–
	旧登米町	747	▲ 22,487	▲ 3110.3	▲ 4,408	80.4	▲ 73,534	▲ 1568.2	–	–	–	–	–	–	–	–	–	–	–	–
	旧東和町	▲ 60,678	34,627	157.1	▲ 3,219	▲ 109.3	▲ 20,868	▲ 548.3	–	–	–	–	–	–	–	–	–	–	–	–
	旧中田町	35,308	▲ 53,288	▲ 250.9	▲ 13,547	74.6	▲ 181,588	▲ 1240.4	–	–	–	–	–	–	–	–	–	–	–	–
	旧豊里町	14,445	▲ 25,733	▲ 278.1	44,810	274.1	▲ 64,836	▲ 244.7	–	–	–	–	–	–	–	–	–	–	–	–
	旧米山町	▲ 23,689	▲ 1,595	93.3	▲ 21,972	▲ 1277.6	▲ 46,900	▲ 113.5	–	–	–	–	–	–	–	–	–	–	–	–
	旧石越町	24,992	5,255	▲ 79.0	▲ 6,985	▲ 232.9	▲ 52,298	▲ 648.7	–	–	–	–	–	–	–	–	–	–	–	–
	旧南方町	21,031	▲ 5,081	▲ 124.2	15,856	412.1	▲ 78,951	▲ 597.9	–	–	–	–	–	–	–	–	–	–	–	–
	旧津山町	▲ 11,366	431	103.8	42,815	9833.9	▲ 33,613	▲ 178.5	–	–	–	–	–	–	–	–	–	–	–	–
11	栗原市	–	–	–	–	–	–	–	579,503	180.7	180,992	▲ 68.8	▲ 45,497	▲ 125.1	361,502	894.6	▲ 7,236	▲ 102.0	121,987	1785.8
	旧築館町	▲ 3,240	29,638	1014.8	▲ 2,965	▲ 110.0	69,220	2434.6	–	–	–	–	–	–	–	–	–	–	–	–
	旧若柳町	▲ 34,670	▲ 6,731	80.6	▲ 14,051	▲ 108.8	▲ 75,992	▲ 440.8	–	–	–	–	–	–	–	–	–	–	–	–
	旧栗駒町	38,370	18,463	▲ 51.9	▲ 10,985	▲ 159.5	▲ 95,930	▲ 773.3	–	–	–	–	–	–	–	–	–	–	–	–
	旧高清水町	▲ 2,955	8,939	402.5	▲ 17,403	▲ 294.7	▲ 92,543	▲ 431.8	–	–	–	–	–	–	–	–	–	–	–	–
	旧一迫町	5,351	▲ 16,506	▲ 408.5	▲ 14,123	14.4	▲ 175,695	▲ 1144.0	–	–	–	–	–	–	–	–	–	–	–	–
	旧瀬峰町	3,242	4,596	41.8	29,276	537.0	▲ 55,210	▲ 288.6	–	–	–	–	–	–	–	–	–	–	–	–
	旧鶯沢町	▲ 9,978	5,833	158.5	5,592	▲ 4.1	13,242	136.8	–	–	–	–	–	–	–	–	–	–	–	–
	旧金成町	9,196	▲ 10,559	▲ 214.8	100,243	1049.4	▲ 217,330	▲ 316.8	–	–	–	–	–	–	–	–	–	–	–	–
	旧志波姫町	6,688	▲ 13,793	▲ 306.2	17,288	225.3	▲ 55,926	▲ 423.5	–	–	–	–	–	–	–	–	–	–	–	–
	旧花山村	13,523	▲ 12,976	▲ 196.0	15,534	219.7	▲ 32,144	▲ 306.9	–	–	–	–	–	–	–	–	–	–	–	–
12	東松島市	–	–	–	–	–	–	–	144,090	86.1	196,464	36.3	▲ 75,835	▲ 138.6	▲ 77,996	▲ 2.8	30,276	138.8	286,648	846.8
	旧矢本町	▲ 128,434	▲ 27,255	78.8	61,779	326.7	142,030	129.9	–	–	–	–	–	–	–	–	–	–	–	–
	旧鳴瀬町	82,098	▲ 10,306	▲ 112.6	73,868	816.7	▲ 64,618	▲ 187.5	–	–	–	–	–	–	–	–	–	–	–	–
13	大崎市	–	–	–	–	–	–	–	680,328	585.8	▲ 84,329	▲ 112.4	▲ 45,538	46.0	▲ 68,187	▲ 49.7	194,596	385.4	1,888,530	870.5
	旧古川市	117,495	▲ 41,607	▲ 135.4	▲ 196,387	▲ 372.0	▲ 8,354	95.7	–	–	–	–	–	–	–	–	–	–	–	–
	旧松山町	7,035	8,687	23.5	25,773	196.7	▲ 9,842	▲ 138.2	–	–	–	–	–	–	–	–	–	–	–	–
	旧三本木町	▲ 14,814	7,477	150.5	▲ 9,038	▲ 220.9	55,748	716.8	–	–	–	–	–	–	–	–	–	–	–	–
	旧鹿島台町	▲ 999	221	122.1	▲ 6,995	▲ 3265.2	▲ 16,070	▲ 129.7	–	–	–	–	–	–	–	–	–	–	–	–
	旧岩出山町	▲ 17,988	6,076	133.8	6,274	3.3	▲ 16,705	▲ 366.3	–	–	–	–	–	–	–	–	–	–	–	–
	旧鳴子町	21,940	▲ 7,969	▲ 136.3	▲ 8,978	▲ 12.7	63,794	810.6	–	–	–	–	–	–	–	–	–	–	–	–
	旧田尻町	▲ 32,698	▲ 15,307	53.2	▲ 16,478	▲ 7.7	30,635	285.9	–	–	–	–	–	–	–	–	–	–	–	–
14	蔵王町	▲ 22,158	▲ 64,140	▲ 189.5	31,245	148.7	21,386	▲ 31.6	▲ 17,768	▲ 183.1	736	104.1	44,436	5937.5	▲ 53,417	▲ 220.2	46,129	186.4	6,215	▲ 86.5
15	七ヶ宿町	▲ 12,601	14,145	212.3	▲ 27,852	▲ 296.9	▲ 27,378	1.7	▲ 4,692	82.9	8,367	278.3	1,032	▲ 87.7	▲ 16,607	▲ 1709.2	23,490	241.4	13,125	▲ 44.1
16	大河原町	▲ 26,708	▲ 18,669	30.1	▲ 1,986	89.4	57,242	2982.3	19,777	▲ 65.5	▲ 3,379	▲ 117.1	103,214	3154.6	▲ 50,569	▲ 149.0	26,625	152.7	44,047	65.4
17	村田町	57,829	▲ 31,452	▲ 154.4	106,849	439.7	▲ 3,197	▲ 103.0	▲ 48,346	▲ 1412.2	36,651	175.8	▲ 10,632	▲ 129.0	7,057	166.4	33,068	368.6	12,691	▲ 61.6
18	柴田町	2,482	▲ 43,005	▲ 1832.7	2,072	104.8	▲ 66,757	▲ 3321.9	▲ 2,505	96.2	12,140	584.6	▲ 13,434	▲ 210.7	100,068	844.9	▲ 103,498	▲ 203.4	60,539	158.5
19	川崎町	24,735	▲ 27,199	▲ 210.0	21,209	178.0	14,130	▲ 33.4	47,370	235.2	▲ 73,370	▲ 254.9	50,513	168.8	2,345	▲ 95.4	▲ 18,399	▲ 884.6	▲ 22,407	▲ 21.8
20	丸森町	▲ 3,176	104,071	3376.8	▲ 51,893	▲ 149.9	▲ 43,187	16.8	▲ 29,645	31.4	▲ 65,961	▲ 122.5	126,180	291.3	▲ 4,423	▲ 103.5	91,877	2177.3	▲ 217,198	▲ 336.4
21	亘理町	163,502	▲ 166,574	▲ 201.9	55,757	133.5	12,180	▲ 78.2	▲ 87,476	▲ 818.2	124,727	242.6	▲ 77,257	▲ 161.9	50,246	165.0	51,366	2.2	▲ 99,063	▲ 292.9
22	山元町	14,113	9,094	▲ 35.6	▲ 43,459	▲ 577.9	94,837	318.2	▲ 104,380	▲ 210.1	107,225	202.7	18,802	▲ 82.5	▲ 66,752	▲ 455.0	10,650	116.0	351,540	3200.8
23	松島町	▲ 21,413	▲ 83,977	▲ 292.2	▲ 14,090	83.2	▲ 3,536	74.9	▲ 17,744	▲ 401.8	60,616	441.6	▲ 79,441	▲ 231.1	35,385	144.5	33,431	▲ 5.5	53,616	60.4
24	七ケ浜町	▲ 24,348	14,903	161.2	▲ 16,737	▲ 212.3	▲ 3,143	81.2	▲ 8,171	▲ 160.0	▲ 3,995	51.1	1,402	135.1	2,954	110.7	▲ 2,719	▲ 192.0	21,376	886.2
25	利府町	340,953	▲ 25,938	▲ 107.6	▲ 414,132	▲ 1496.6	94,930	122.9	▲ 89,335	▲ 194.1	▲ 3,417	96.2	▲ 13,678	▲ 300.3	▲ 63,905	▲ 367.2	3,580	105.6	94,505	2539.8
26	大和町	▲ 19,268	98,475	611.1	▲ 26,027	▲ 126.4	69,124	365.6	▲ 33,739	▲ 148.8	▲ 183,575	▲ 444.1	186,334	201.5	53,789	▲ 71.1	▲ 103,408	▲ 292.2	▲ 134,153	▲ 29.7
27	大郷町	29,937	▲ 708	▲ 102.4	▲ 18,354	▲ 2492.4	83,475	554.8	▲ 130,172	▲ 255.9	▲ 22,305	82.9	25,453	214.1	36,946	45.2	▲ 9,575	▲ 125.9	44,998	570.0
28	富谷町	82,362	151,170	83.5	▲ 97,353	▲ 164.4	13,579	113.9	▲ 195,781	▲ 1541.8	93,267	147.6	▲ 82,751	▲ 188.7	8,653	110.5	246,440	2748.0	▲ 382,667	▲ 255.3
29	大衡村	▲ 6,318	▲ 1,032	83.7	11,314	1196.3	28,633	153.1	16,880	▲ 41.0	▲ 22,760	▲ 234.8	34,709	252.5	▲ 3,342	▲ 109.6	54,236	1722.9	▲ 76,116	▲ 240.3
30	色麻町	15,049	42,798	184.4	▲ 27,697	▲ 164.7	2,803	110.1	36,444	1200.2	▲ 4,133	▲ 111.3	10,726	359.5	▲ 20,903	▲ 294.9	▲ 45,518	▲ 117.8	62,551	237.4
31	加美町	–	–	–	434,089	86.7	▲ 74,720	▲ 117.2	114,347	253.0	▲ 57,211	▲ 150.0	▲ 119,275	▲ 108.5	▲ 84,770	28.9	207,329	344.6	260,381	25.6
	旧中新田町	▲ 4,312	57,654	1437.1	–	–	–	–	–	–	–	–	–	–	–	–	–	–	–	–
	旧小野田町	4,452	148,569	3237.1	–	–	–	–	–	–	–	–	–	–	–	–	–	–	–	–
	旧宮崎町	▲ 4,518	26,336	682.9	–	–	–	–	–	–	–	–	–	–	–	–	–	–	–	–
32	涌谷町	22,455	▲ 63,204	▲ 381.5	22,201	135.1	▲ 5,524	▲ 124.9	▲ 21,389	▲ 287.2	36,697	271.6	14,372	▲ 60.8	6,616	▲ 54.0	31,934	382.7	29,786	▲ 6.7
33	美里町	–	–	–	–	–	–	–	168,408	716.6	45,976	▲ 72.7	▲ 71,750	▲ 256.1	13,787	119.2	51,691	274.9	96,528	86.7
	旧小牛田町	10,189	▲ 35,968	▲ 453.0	14,030	139.0	24,288	73.1	–	–	–	–	–	–	–	–	–	–	–	–
	旧南郷町	6,027	▲ 10,957	▲ 281.8	24,814	326.5	▲ 3,665	▲ 114.8	–	–	–	–	–	–	–	–	–	–	–	–
34	女川町	69,278	▲ 61,869	▲ 189.3	▲ 67,383	▲ 8.9	▲ 23,946	64.5	▲ 49,138	▲ 105.2	39,201	179.8	▲ 43,083	▲ 209.9	37,671	187.4	▲ 1,902	▲ 105.0	▲ 63,739	▲ 3251.2
35	南三陸町	–	–	–	–	–	–	–	171,118	631.8	72,224	▲ 57.8	▲ 62,745	▲ 186.9	422	100.7	55,059	12947.2	▲ 18,629	▲ 133.8
	旧志津川町	▲ 4,326	4,422	202.2	29,037	556.6	▲ 42,167	▲ 245.2	–	–	–	–	–	–	–	–	–	–	–	–
	旧歌津町	▲ 16,783	▲ 13,105	21.9	▲ 31	99.8	9,991	32329.0	–	–	–	–	–	–	–	–	–	–	–	–
	県計	576,015	▲ 571,759	▲ 199.3	▲ 139,078	75.7	▲ 95,193	31.6	2,472,519	2697.4	445,127	▲ 82.0	815,000	83.1	283,822	▲ 65.2	1,813,091	538.8	5,301,603	192.4
	県計（仙台市除）	471,258	▲ 346,082	▲ 173.4	▲ 140,211	59.5	▲ 290,192	▲ 107.0	2,621,556	1003.4	465,843	▲ 82.2	611,828	31.3	206,126	▲ 66.3	1,689,665	719.7	4,841,136	186.5
	赤字団体数	31	42		35		42		20		19		14		17		12		9	

※合併初年度は、合併団体において「実質収支＝単年度収支」とする決算統計のルールがある影響で、単年度収支の黒字額が大きくなっている。

※合併団体の初年度の伸び率は、旧団体の前年度数値の合計との比較。

3　実質単年度収支の１０年間の推移

（単位：千円、%）

	市町村名	平成１３年度	平成１４年度	伸び率	平成１５年度	伸び率	平成１６年度	伸び率	平成１７年度	伸び率	平成１８年度	伸び率	平成１９年度	伸び率	平成２０年度	伸び率	平成２１年度	伸び率	平成２２年度	伸び率
1	仙台市	486,962	▲ 1,078,856	▲ 321.5	▲ 2,440,180	▲ 126.2	▲ 532,059	78.2	▲ 1,376,970	▲ 158.8	▲ 1,655,404	▲ 20.2	148,554	109.0	7,262,620	4788.9	▲ 2,726,994	▲ 137.5	1,025,860	137.6
2	石巻市	－	－	－	－	－	－	－	2,371,024	254.4	▲ 1,280,281	▲ 154.0	305,078	123.8	▲ 772,899	▲ 353.3	407,837	152.8	1,602,203	292.9
	旧石巻市	▲ 514,386	▲ 270,088	47.5	▲ 279,772	▲ 3.6	▲ 1,495,660	▲ 434.6	－	－	－	－	－	－	－	－	－	－	－	－
	旧河北町	▲ 118,333	▲ 107,683	9.0	▲ 90,820	15.7	▲ 272,206	▲ 199.7	－	－	－	－	－	－	－	－	－	－	－	－
	旧雄勝町	6,120	▲ 51,737	▲ 945.4	▲ 44,473	14.0	102,835	331.2	－	－	－	－	－	－	－	－	－	－	－	－
	旧河南町	▲ 97,615	961,304	1084.8	113,042	▲ 88.2	637,476	463.9	－	－	－	－	－	－	－	－	－	－	－	－
	旧桃生町	▲ 115,497	▲ 47,853	58.6	▲ 33,929	29.1	▲ 169,263	▲ 398.9	－	－	－	－	－	－	－	－	－	－	－	－
	旧北上町	▲ 77,597	▲ 70,697	8.9	▲ 91,837	▲ 29.9	102,098	211.2	－	－	－	－	－	－	－	－	－	－	－	－
	旧牡鹿町	39,288	▲ 109,592	▲ 378.9	▲ 11,383	89.6	▲ 440,659	▲ 3771.2	－	－	－	－	－	－	－	－	－	－	－	－
3	塩竈市	▲ 379,900	▲ 263,024	30.8	▲ 254,123	3.4	▲ 457,168	▲ 79.9	▲ 250,465	45.2	123,385	149.3	172,605	39.9	▲ 292,486	▲ 269.5	▲ 101,018	65.5	▲ 80,325	20.5
4	気仙沼市	－	－	－	－	－	－	－	▲ 515,209	10.6	106,059	120.6	▲ 190,337	▲ 279.5	131,487	169.1	186,607	457.3	277,214	48.6
	旧気仙沼市	▲ 98,974	▲ 379,903	▲ 283.8	▲ 297,010	21.8	▲ 616,523	▲ 107.6	－	－	－	－	－	－	－	－	－	－	－	－
	旧唐桑町	▲ 45,084	14,612	132.4	34,861	138.6	40,064	14.9	－	－	－	－	－	－	－	－	－	－	－	－
	旧本吉町	18,628	247,430	1228.3	68,079	▲ 72.5	▲ 29,310	▲ 143.1	62,512	313.3	▲ 99,492	▲ 259.2	6,420	106.5	▲ 98,002	▲ 1626.5	－	－	－	－
5	白石市	792,254	1,136,765	43.5	694,661	▲ 38.9	360,120	▲ 48.2	711,752	97.6	89,379	▲ 87.4	▲ 81,625	▲ 191.3	▲ 183,512	▲ 124.8	▲ 12,444	93.2	196,995	1683.1
6	名取市	264,645	▲ 249,357	▲ 194.2	5,944	102.4	▲ 304,517	▲ 5223.1	▲ 44,446	85.4	119,433	368.7	▲ 65,567	▲ 154.9	▲ 198,916	▲ 203.4	▲ 183,504	7.7	▲ 52,588	71.3
7	角田市	▲ 247,605	▲ 192,720	22.2	60,403	131.3	161,325	167.1	▲ 64,444	▲ 139.9	▲ 309,935	▲ 380.9	▲ 435,801	▲ 40.6	▲ 184,953	57.6	▲ 81,470	56.0	242,772	398.0
8	多賀城市	▲ 670,792	▲ 342,454	48.9	▲ 128,075	62.6	119,562	193.4	▲ 240,662	▲ 301.3	▲ 68,488	71.5	159,667	333.1	97,996	▲ 38.6	▲ 111,412	▲ 213.7	▲ 40,122	64.0
9	岩沼市	50,869	55,612	9.3	52,572	▲ 5.5	▲ 173,104	▲ 429.3	▲ 102,209	41.0	84,200	182.4	▲ 72,278	▲ 185.8	2,199	103.0	▲ 62,006	▲ 2919.7	▲ 78,342	▲ 26.3
10	登米市	－	－	－	－	－	－	－	830,899	134.9	▲ 544,376	▲ 165.5	310,168	157.0	▲ 121,732	▲ 139.2	90,444	174.3	▲ 266,470	▲ 394.6
	旧迫町	▲ 235,645	▲ 31,312	86.7	222,037	809.1	▲ 377,668	▲ 270.1	－	－	－	－	－	－	－	－	－	－	－	－
	旧登米町	▲ 178,783	▲ 77,577	56.6	▲ 195,124	▲ 151.5	▲ 73,704	62.2	－	－	－	－	－	－	－	－	－	－	－	－
	旧東和町	▲ 38,738	2,487	106.4	89,248	3488.6	83,698	▲ 6.2	－	－	－	－	－	－	－	－	－	－	－	－
	旧中田町	117,617	▲ 113,354	▲ 196.4	▲ 11,790	89.6	▲ 621,642	▲ 5172.6	－	－	－	－	－	－	－	－	－	－	－	－
	旧豊里町	▲ 27,160	▲ 95,832	▲ 252.8	400,147	517.6	▲ 415,545	▲ 203.8	－	－	－	－	－	－	－	－	－	－	－	－
	旧米山町	▲ 112,020	▲ 140,988	▲ 25.9	▲ 218,562	▲ 55.0	▲ 172,623	21.0	－	－	－	－	－	－	－	－	－	－	－	－
	旧石越町	137,470	5,466	▲ 96.0	46,235	745.9	▲ 378,419	▲ 918.5	－	－	－	－	－	－	－	－	－	－	－	－
	旧南方町	22,123	▲ 264,816	▲ 1297.0	▲ 18,991	92.8	▲ 317,453	▲ 1571.6	－	－	－	－	－	－	－	－	－	－	－	－
	旧津山町	▲ 41,666	▲ 88,052	▲ 111.3	▲ 80,775	8.3	▲ 105,152	▲ 30.2	－	－	－	－	－	－	－	－	－	－	－	－
11	栗原市	－	－	－	－	－	－	－	112,771	330.8	54,577	▲ 51.6	864,110	1483.3	71,396	▲ 91.7	915,097	1181.7	2,001,872	118.8
	旧築館町	113,011	▲ 177,954	▲ 257.5	90,483	150.8	364,898	303.3	－	－	－	－	－	－	－	－	－	－	－	－
	旧若柳町	25,330	78,465	209.8	267,152	240.5	▲ 992	▲ 100.4	－	－	－	－	－	－	－	－	－	－	－	－
	旧栗駒町	▲ 70,524	2,285	103.2	100,169	4283.8	▲ 19,280	▲ 119.2	－	－	－	－	－	－	－	－	－	－	－	－
	旧高清水町	26,955	▲ 188,617	▲ 799.7	▲ 92,762	50.8	▲ 160,879	▲ 73.4	－	－	－	－	－	－	－	－	－	－	－	－
	旧一迫町	▲ 25,495	40,357	258.3	86,008	113.1	▲ 181,585	▲ 311.1	－	－	－	－	－	－	－	－	－	－	－	－
	旧瀬峰町	▲ 177,696	▲ 18,256	89.7	86,282	572.6	32,655	▲ 62.2	－	－	－	－	－	－	－	－	－	－	－	－
	旧鶯沢町	21,126	▲ 32,400	▲ 253.4	56,476	274.3	▲ 58,908	▲ 204.3	－	－	－	－	－	－	－	－	－	－	－	－
	旧金成町	▲ 16,009	▲ 31,507	▲ 96.8	▲ 15,514	50.8	▲ 38,567	▲ 148.6	－	－	－	－	－	－	－	－	－	－	－	－
	旧志波姫町	▲ 52,751	▲ 98,573	▲ 86.9	5,675	105.8	40,914	621.0	－	－	－	－	－	－	－	－	－	－	－	－
	旧花山村	▲ 2,258	▲ 45,905	▲ 1933.0	42,604	192.8	▲ 27,117	▲ 163.6	－	－	－	－	－	－	－	－	－	－	－	－
12	東松島市	－	－	－	－	－	－	－	44,163	118.2	▲ 87,076	▲ 297.2	▲ 13,757	84.2	▲ 59,821	▲ 334.8	151,845	353.8	258,516	70.2
	旧矢本町	▲ 332,500	▲ 67,053	79.8	10,245	115.3	▲ 177,907	▲ 1836.5	－	－	－	－	－	－	－	－	－	－	－	－
	旧鳴瀬町	82,649	▲ 99,069	▲ 219.9	▲ 18,005	81.8	▲ 64,587	▲ 258.7	－	－	－	－	－	－	－	－	－	－	－	－
13	大崎市	－	－	－	－	－	－	－	▲ 1,483,222	▲ 1110.6	▲ 323,513	78.2	▲ 82,241	74.6	481,617	685.6	665,910	38.3	2,432,086	265.2
	旧古川市	693,741	298,941	▲ 56.9	145,030	▲ 51.5	▲ 97,924	▲ 167.5	－	－	－	－	－	－	－	－	－	－	－	－
	旧松山町	90,954	8,786	▲ 90.3	25,841	194.1	90,236	249.2	－	－	－	－	－	－	－	－	－	－	－	－
	旧三本木町	973,361	▲ 36,806	▲ 103.8	▲ 14,010	61.9	75,765	640.8	－	－	－	－	－	－	－	－	－	－	－	－
	旧鹿島台町	▲ 194,262	▲ 143,788	26.0	30,074	120.9	▲ 36,207	▲ 220.4	－	－	－	－	－	－	－	－	－	－	－	－
	旧岩出山町	▲ 154,156	▲ 47,878	68.9	6,383	113.3	132,645	1978.1	－	－	－	－	－	－	－	－	－	－	－	－
	旧鳴子町	34,265	▲ 7,629	▲ 122.3	▲ 110,412	▲ 1347.3	44,397	140.2	－	－	－	－	－	－	－	－	－	－	－	－
	旧田尻町	▲ 4,740	123,760	2711.0	▲ 16,327	▲ 113.2	▲ 62,151	▲ 280.7	－	－	－	－	－	－	－	－	－	－	－	－
14	蔵王町	▲ 55,814	▲ 210,852	▲ 277.8	▲ 118,450	43.8	▲ 323,379	▲ 173.0	▲ 171,772	46.9	▲ 148,699	13.4	▲ 24,011	83.9	▲ 75,756	▲ 215.5	22,790	130.1	6,640	▲ 70.9
15	七ケ宿町	▲ 11,030	▲ 14,967	▲ 35.7	▲ 27,130	▲ 81.3	▲ 26,239	3.3	▲ 3,943	85.0	9,728	346.7	38,337	294.1	51,068	33.2	130,757	156.0	209,467	60.2
16	大河原町	▲ 86,881	473,400	644.9	▲ 49,949	▲ 110.6	▲ 642,319	▲ 1185.9	▲ 138,854	78.4	▲ 91,137	34.4	▲ 27,524	69.8	▲ 38,549	▲ 40.1	237,911	717.2	231,403	▲ 2.7
17	村田町	32,944	▲ 147,613	▲ 548.1	884	100.6	▲ 97,590	▲ 11139.6	▲ 112,817	▲ 15.6	▲ 44,898	60.2	▲ 132,473	▲ 195.1	▲ 18,605	86.0	78,524	522.1	119,129	51.7
18	柴田町	▲ 39,989	▲ 90,352	▲ 125.9	230,081	354.6	375,284	63.1	▲ 278,426	▲ 174.2	12,375	104.4	221,414	1689.2	123,062	▲ 44.4	▲ 152,511	▲ 223.9	87,270	157.2
19	川崎町	13,391	▲ 260,722	▲ 2047.0	▲ 143,639	44.9	▲ 23,682	83.5	▲ 127,357	▲ 437.8	▲ 179,231	▲ 40.7	▲ 57,155	68.1	2,845	105.0	▲ 16,399	▲ 676.4	▲ 20,907	▲ 27.5
20	丸森町	▲ 217,461	▲ 92,767	57.3	▲ 148,691	▲ 60.3	▲ 310,235	▲ 108.6	▲ 76,656	75.3	▲ 198,929	▲ 159.5	▲ 153,969	22.6	63,146	141.0	1,636	▲ 97.4	▲ 34,843	▲ 2229.8
21	亘理町	115,097	▲ 284,207	▲ 346.9	▲ 193,845	31.8	▲ 357,639	▲ 84.5	▲ 366,403	▲ 2.5	▲ 271,237	26.0	▲ 253,494	6.5	▲ 44,236	82.5	▲ 140,068	▲ 216.6	5,556	104.0
22	山元町	▲ 21,288	▲ 80,494	▲ 278.1	▲ 16,346	79.7	14,314	187.6	▲ 282,874	▲ 2076.2	▲ 21,053	92.6	▲ 94,175	▲ 347.3	▲ 129,315	▲ 37.3	118,947	192.0	15,026	▲ 87.4
23	松島町	▲ 76,045	▲ 223,206	▲ 193.5	▲ 99,653	55.4	▲ 227,752	▲ 128.5	▲ 161,108	29.3	▲ 17,729	89.0	▲ 256,312	▲ 1345.7	▲ 8,211	96.8	▲ 197,552	▲ 2305.9	282,128	242.8
24	七ケ浜町	330,652	86,403	▲ 73.9	19,763	▲ 77.1	145,857	638.0	▲ 74,171	▲ 150.9	▲ 18,395	75.2	45,802	349.0	68,954	50.5	67,281	▲ 2.4	121,376	80.4
25	利府町	438,620	▲ 548,119	▲ 225.0	6,517	101.2	▲ 223,934	▲ 3536.2	▲ 208,834	6.7	▲ 295,115	▲ 41.3	▲ 90,954	69.2	1,359	101.5	▲ 196,467	▲ 14556.7	▲ 53,034	73.0
26	大和町	▲ 18,811	78,685	518.3	▲ 25,900	▲ 132.9	69,236	367.3	▲ 274,602	▲ 496.6	▲ 524,595	▲ 91.0	▲ 197,701	62.3	77,330	139.1	▲ 222,440	▲ 387.7	▲ 153,215	31.1
27	大郷町	▲ 75,019	▲ 140,601	▲ 87.4	▲ 69,266	50.7	43,610	163.0	▲ 129,971	▲ 398.0	▲ 181,732	▲ 39.8	▲ 103,173	43.2	11,962	111.6	▲ 108,475	▲ 1006.8	9,083	108.4
28	富谷町	28,675	622,384	2070.5	▲ 106,623	▲ 117.1	1,401,877	1414.8	▲ 916,245	▲ 165.4	633,407	169.1	▲ 79,717	▲ 112.6	334,040	519.0	212,610	▲ 36.4	▲ 627,436	▲ 395.1
29	大衡村	▲ 55,818	102,728	284.0	115,501	12.4	78,997	▲ 31.6	17,396	▲ 78.0	▲ 60,886	▲ 450.0	▲ 54,822	10.0	▲ 61,385	▲ 12.0	▲ 39,954	34.9	▲ 267,399	▲ 569.3
30	色麻町	83,049	▲ 63,970	▲ 177.0	▲ 98,697	▲ 54.3	▲ 112,197	▲ 13.7	7,144	106.4	▲ 173,433	▲ 2527.7	▲ 11,774	93.2	▲ 60,567	▲ 414.4	▲ 132,011	▲ 118.0	94,551	171.6
31	加美町	－	－	－	434,199	70.9	▲ 74,590	▲ 117.2	▲ 345,521	▲ 363.2	142,910	141.4	▲ 367,326	▲ 357.0	▲ 137,951	62.4	306,156	321.9	451,824	47.6
	旧中新田町	▲ 34,116	▲ 28,229	17.3	－	－	－	－	－	－	－	－	－	－	－	－	－	－	－	－
	旧小野田町	530,054	245,965	▲ 53.6	－	－	－	－	－	－	－	－	－	－	－	－	－	－	－	－
	旧宮崎町	▲ 28,367	36,388	228.3	－	－	－	－	－	－	－	－	－	－	－	－	－	－	－	－
32	涌谷町	74,498	▲ 51,203	▲ 168.7	34,800	168.0	▲ 120,784	▲ 447.1	▲ 44,489	63.2	140,601	416.0	51,330	▲ 63.5	50,872	▲ 0.9	19,854	▲ 61.0	161,217	712.0
33	美里町	－	－	－	－	－	－	－	▲ 188,001	▲ 223.5	46,358	124.7	▲ 163,464	▲ 452.6	▲ 128,468	21.4	91,594	171.3	149,765	63.5
	旧小牛田町	10,457	▲ 74,754	▲ 814.9	14,095	118.9	▲ 87,054	▲ 717.6	－	－	－	－	－	－	－	－	－	－	－	－
	旧南郷町	60,426	▲ 10,719	▲ 117.7	25,072	333.9	28,936	15.4	－	－	－	－	－	－	－	－	－	－	－	－
34	女川町	▲ 229,927	▲ 153,912	33.1	1,292,139	939.5	1,348,185	4.3	998,457	▲ 25.9	1,073,468	7.5	762,903	▲ 28.9	453,004	▲ 40.6	471,202	4.0	321,623	▲ 31.7
35	南三陸町	－	－	－	－	－	－	－	12,491	208.0	▲ 228,294	▲ 1927.7	▲ 201,534	11.7	▲ 54,500	73.0	17,226	131.6	51,816	200.8
	旧志津川町	▲ 51,749	▲ 213,331	▲ 312.2	▲ 40,830	80.9	▲ 17,054	58.2	－	－	－	－	－	－	－	－	－	－	－	－
	旧歌津町	▲ 21,184	▲ 3,237	84.7	▲ 17,519	▲ 441.2	5,491	131.3	－	－	－	－	－	－	－	－	－	－	－	－
	県計	661,546	▲ 3,042,362	▲ 559.9	▲ 707,710	76.7	▲ 4,622,752	▲ 553.2	▲ 2,811,062	39.2	▲ 4,188,048	▲ 49.0	▲ 124,796	97.0	6,615,093	5400.7	▲ 290,497	▲ 104.4	8,680,711	3088.2
	県計（仙台市除）	174,584	▲ 1,963,506	▲ 1224.7	1,732,470	188.2	▲ 4,090,693	▲ 336.1	▲ 1,434,092	64.9	▲ 2,532,644	▲ 76.6	▲ 273,350	89.2	▲ 647,527	▲ 136.9	2,436,497	476.3	7,654,851	214.2
	赤字団体数	41	51		35		44		26		23		24		19		16		11	

※合併初年度は、単年度収支の黒字額が大きくなるため(P.38参照)、実質単年度収支も黒字額が大きく(又は赤字額が小さく)なっている。

※合併団体の初年度の伸び率は、旧団体の前年度数値の合計との比較。

４　財政力指数の１０年間の推移

（単位：%）

	市町村名	平成１３年度	平成１４年度	増減	平成１５年度	増減	平成１６年度	増減	平成１７年度	増減	平成１８年度	増減	平成１９年度	増減	平成２０年度	増減	平成２１年度	増減	平成２２年度	増減
1	仙台市	0.80	0.80	0.00	0.81	0.01	0.82	0.01	0.82	0.00	0.82	0.00	0.83	0.01	0.85	0.02	0.86	0.01	0.86	0.00
2	石巻市	－	－	－	－	－	－	－	0.46	－	0.49	0.03	0.51	0.02	0.52	0.01	0.51	▲ 0.01	0.50	▲ 0.01
	旧石巻市	0.58	0.58	0.00	0.58	0.00	0.58	0.00	－	－	－	－	－	－	－	－	－	－	－	－
	旧河北町	0.23	0.24	0.01	0.25	0.01	0.26	0.01	－	－	－	－	－	－	－	－	－	－	－	－
	旧雄勝町	0.15	0.15	0.00	0.16	0.01	0.16	0.00	－	－	－	－	－	－	－	－	－	－	－	－
	旧河南町	0.34	0.35	0.01	0.36	0.01	0.38	0.02	－	－	－	－	－	－	－	－	－	－	－	－
	旧桃生町	0.25	0.26	0.01	0.28	0.02	0.30	0.02	－	－	－	－	－	－	－	－	－	－	－	－
	旧北上町	0.16	0.16	0.00	0.17	0.01	0.18	0.01	－	－	－	－	－	－	－	－	－	－	－	－
	旧牡鹿町	0.16	0.17	0.01	0.18	0.01	0.19	0.01	－	－	－	－	－	－	－	－	－	－	－	－
3	塩竈市	0.57	0.57	0.00	0.57	0.00	0.56	▲ 0.01	0.54	▲ 0.02	0.54	0.00	0.54	0.00	0.54	0.00	0.54	0.00	0.52	▲ 0.02
4	気仙沼市	－	－	－	－	－	－	－	0.44	－	0.45	0.01	0.46	0.01	0.47	0.01	0.43	▲ 0.04	0.42	▲ 0.01
	旧気仙沼市	0.47	0.47	0.00	0.47	0.00	0.47	0.00	－	－	－	－	－	－	－	－	－	－	－	－
	旧唐桑町	0.20	0.21	0.01	0.22	0.01	0.23	0.01	－	－	－	－	－	－	－	－	－	－	－	－
	旧本吉町	0.22	0.23	0.01	0.24	0.01	0.25	0.01	0.26	0.01	0.28	0.02	0.28	0.00	0.28	0.00	－	－	－	－
5	白石市	0.41	0.41	0.00	0.42	0.01	0.43	0.01	0.43	0.00	0.44	0.01	0.46	0.02	0.48	0.02	0.48	0.00	0.46	▲ 0.02
6	名取市	0.64	0.65	0.01	0.65	0.00	0.67	0.02	0.68	0.01	0.69	0.01	0.71	0.02	0.73	0.02	0.75	0.02	0.75	0.00
7	角田市	0.46	0.47	0.01	0.48	0.01	0.49	0.01	0.48	▲ 0.01	0.50	0.02	0.52	0.02	0.54	0.02	0.52	▲ 0.02	0.48	▲ 0.04
8	多賀城市	0.67	0.67	0.00	0.69	0.02	0.69	0.00	0.69	0.00	0.69	0.00	0.71	0.02	0.72	0.01	0.74	0.02	0.73	▲ 0.01
9	岩沼市	0.72	0.73	0.01	0.75	0.02	0.77	0.02	0.78	0.01	0.79	0.01	0.79	0.00	0.80	0.01	0.80	0.00	0.79	▲ 0.01
10	登米市	－	－	－	－	－	－	－	0.33	－	0.36	0.03	0.38	0.02	0.38	0.00	0.37	▲ 0.01	0.35	▲ 0.02
	旧迫町	0.43	0.44	0.01	0.45	0.01	0.48	0.03	－	－	－	－	－	－	－	－	－	－	－	－
	旧登米町	0.21	0.21	0.00	0.21	0.00	0.22	0.01	－	－	－	－	－	－	－	－	－	－	－	－
	旧東和町	0.19	0.20	0.01	0.21	0.01	0.21	0.00	－	－	－	－	－	－	－	－	－	－	－	－
	旧中田町	0.28	0.29	0.01	0.30	0.01	0.33	0.03	－	－	－	－	－	－	－	－	－	－	－	－
	旧豊里町	0.22	0.23	0.01	0.24	0.01	0.27	0.03	－	－	－	－	－	－	－	－	－	－	－	－
	旧米山町	0.25	0.26	0.01	0.27	0.01	0.28	0.01	－	－	－	－	－	－	－	－	－	－	－	－
	旧石越町	0.20	0.20	0.00	0.21	0.01	0.21	0.00	－	－	－	－	－	－	－	－	－	－	－	－
	旧南方町	0.28	0.28	0.00	0.29	0.01	0.31	0.02	－	－	－	－	－	－	－	－	－	－	－	－
	旧津山町	0.17	0.17	0.00	0.18	0.01	0.18	0.00	－	－	－	－	－	－	－	－	－	－	－	－
11	栗原市	－	－	－	－	－	－	－	0.31	－	0.33	0.02	0.34	0.01	0.34	0.00	0.33	▲ 0.01	0.32	▲ 0.01
	旧築館町	0.44	0.44	0.00	0.43	▲ 0.01	0.42	▲ 0.01	－	－	－	－	－	－	－	－	－	－	－	－
	旧若柳町	0.30	0.31	0.01	0.32	0.01	0.33	0.01	－	－	－	－	－	－	－	－	－	－	－	－
	旧栗駒町	0.22	0.21	▲ 0.01	0.22	0.01	0.22	0.00	－	－	－	－	－	－	－	－	－	－	－	－
	旧高清水町	0.31	0.33	0.02	0.34	0.01	0.35	0.01	－	－	－	－	－	－	－	－	－	－	－	－
	旧一迫町	0.22	0.22	0.00	0.23	0.01	0.23	0.00	－	－	－	－	－	－	－	－	－	－	－	－
	旧瀬峰町	0.28	0.29	0.01	0.30	0.01	0.31	0.01	－	－	－	－	－	－	－	－	－	－	－	－
	旧鶯沢町	0.15	0.15	0.00	0.16	0.01	0.17	0.01	－	－	－	－	－	－	－	－	－	－	－	－
	旧金成町	0.26	0.29	0.03	0.30	0.01	0.31	0.01	－	－	－	－	－	－	－	－	－	－	－	－
	旧志波姫町	0.27	0.29	0.02	0.30	0.01	0.31	0.01	－	－	－	－	－	－	－	－	－	－	－	－
	旧花山村	0.10	0.11	0.01	0.12	0.01	0.12	0.00	－	－	－	－	－	－	－	－	－	－	－	－
12	東松島市	－	－	－	－	－	－	－	0.42	－	0.43	0.01	0.45	0.02	0.46	0.01	0.45	▲ 0.01	0.43	▲ 0.02
	旧矢本町	0.42	0.43	0.01	0.45	0.02	0.46	0.01	－	－	－	－	－	－	－	－	－	－	－	－
	旧鳴瀬町	0.27	0.28	0.01	0.30	0.02	0.31	0.01	－	－	－	－	－	－	－	－	－	－	－	－
13	大崎市	－	－	－	－	－	－	－	0.45	－	0.48	0.03	0.51	0.03	0.53	0.02	0.53	0.00	0.50	▲ 0.03
	旧古川市	0.54	0.54	0.00	0.55	0.01	0.55	0.00	－	－	－	－	－	－	－	－	－	－	－	－
	旧松山町	0.25	0.25	0.00	0.27	0.02	0.28	0.01	－	－	－	－	－	－	－	－	－	－	－	－
	旧三本木町	0.51	0.54	0.03	0.55	0.01	0.55	0.00	－	－	－	－	－	－	－	－	－	－	－	－
	旧鹿島台町	0.31	0.31	0.00	0.31	0.00	0.31	0.00	－	－	－	－	－	－	－	－	－	－	－	－
	旧岩出山町	0.31	0.32	0.01	0.33	0.01	0.33	0.00	－	－	－	－	－	－	－	－	－	－	－	－
	旧鳴子町	0.34	0.34	0.00	0.35	0.01	0.35	0.00	－	－	－	－	－	－	－	－	－	－	－	－
	旧田尻町	0.32	0.33	0.01	0.33	0.00	0.35	0.02	－	－	－	－	－	－	－	－	－	－	－	－
14	蔵王町	0.49	0.51	0.02	0.52	0.01	0.53	0.01	0.54	0.01	0.54	0.00	0.54	0.00	0.52	▲ 0.02	0.51	▲ 0.01	0.49	▲ 0.02
15	七ケ宿町	0.30	0.32	0.02	0.36	0.04	0.40	0.04	0.41	0.01	0.42	0.01	0.42	0.00	0.41	▲ 0.01	0.39	▲ 0.02	0.37	▲ 0.02
16	大河原町	0.50	0.51	0.01	0.53	0.02	0.54	0.01	0.54	0.00	0.56	0.02	0.58	0.02	0.60	0.02	0.60	0.00	0.58	▲ 0.02
17	村田町	0.38	0.39	0.01	0.40	0.01	0.41	0.01	0.42	0.01	0.44	0.02	0.46	0.02	0.47	0.01	0.47	0.00	0.43	▲ 0.04
18	柴田町	0.59	0.59	0.00	0.60	0.01	0.60	0.00	0.61	0.01	0.62	0.01	0.61	▲ 0.01	0.62	0.01	0.62	0.00	0.61	▲ 0.01
19	川崎町	0.30	0.30	0.00	0.30	0.00	0.32	0.02	0.33	0.01	0.34	0.01	0.34	0.00	0.34	0.00	0.32	▲ 0.02	0.30	▲ 0.02
20	丸森町	0.27	0.27	0.00	0.28	0.01	0.29	0.01	0.30	0.01	0.31	0.01	0.32	0.01	0.32	0.00	0.30	▲ 0.02	0.28	▲ 0.02
21	亘理町	0.46	0.48	0.02	0.51	0.03	0.54	0.03	0.56	0.02	0.58	0.02	0.59	0.01	0.60	0.01	0.59	▲ 0.01	0.56	▲ 0.03
22	山元町	0.37	0.38	0.01	0.39	0.01	0.40	0.01	0.41	0.01	0.42	0.01	0.43	0.01	0.42	▲ 0.01	0.41	▲ 0.01	0.38	▲ 0.03
23	松島町	0.46	0.46	0.00	0.47	0.01	0.47	0.00	0.48	0.01	0.49	0.01	0.51	0.02	0.52	0.01	0.53	0.01	0.50	▲ 0.03
24	七ケ浜町	0.48	0.48	0.00	0.50	0.02	0.51	0.01	0.52	0.01	0.52	0.00	0.53	0.01	0.58	0.05	0.61	0.03	0.62	0.01
25	利府町	0.65	0.68	0.03	0.73	0.05	0.77	0.04	0.80	0.03	0.82	0.02	0.83	0.01	0.84	0.01	0.85	0.01	0.83	▲ 0.02
26	大和町	0.49	0.51	0.02	0.55	0.04	0.59	0.04	0.61	0.02	0.62	0.01	0.63	0.01	0.64	0.01	0.64	0.00	0.62	▲ 0.02
27	大郷町	0.35	0.37	0.02	0.38	0.01	0.40	0.02	0.41	0.01	0.42	0.01	0.44	0.02	0.46	0.02	0.46	0.00	0.43	▲ 0.03
28	富谷町	0.60	0.61	0.01	0.65	0.04	0.68	0.03	0.84	0.16	0.87	0.03	0.89	0.02	0.78	▲ 0.11	0.77	▲ 0.01	0.75	▲ 0.02
29	大衡村	0.49	0.53	0.04	0.56	0.03	0.59	0.03	0.60	0.01	0.62	0.02	0.63	0.01	0.63	0.00	0.62	▲ 0.01	0.58	▲ 0.04
30	色麻町	0.27	0.28	0.01	0.29	0.01	0.31	0.02	0.30	▲ 0.01	0.31	0.01	0.32	0.01	0.33	0.01	0.32	▲ 0.01	0.30	▲ 0.02
31	加美町	－	－	－	0.30	－	0.31	0.01	0.33	0.02	0.33	0.00	0.34	0.01	0.33	▲ 0.01	0.33	0.00	0.31	▲ 0.02
	旧中新田町	0.46	0.46	0.00	－	－	－	－	－	－	－	－	－	－	－	－	－	－	－	－
	旧小野田町	0.23	0.23	0.00	－	－	－	－	－	－	－	－	－	－	－	－	－	－	－	－
	旧宮崎町	0.17	0.17	0.00	－	－	－	－	－	－	－	－	－	－	－	－	－	－	－	－
32	涌谷町	0.36	0.36	0.00	0.35	▲ 0.01	0.35	0.00	0.35	0.00	0.36	0.01	0.37	0.01	0.38	0.01	0.38	0.00	0.36	▲ 0.02
33	美里町	－	－	－	－	－	－	－	0.40	－	0.43	0.03	0.45	0.02	0.46	0.01	0.46	0.00	0.44	▲ 0.02
	旧小牛田町	0.45	0.46	0.01	0.47	0.01	0.48	0.01	－	－	－	－	－	－	－	－	－	－	－	－
	旧南郷町	0.21	0.22	0.01	0.23	0.01	0.24	0.01	－	－	－	－	－	－	－	－	－	－	－	－
34	女川町	1.29	1.28	▲ 0.01	1.63	0.35	1.91	0.28	2.10	0.19	1.89	▲ 0.21	1.71	▲ 0.18	1.56	▲ 0.15	1.41	▲ 0.15	1.28	▲ 0.13
35	南三陸町	－	－	－	－	－	－	－	0.27	－	0.29	0.02	0.31	0.02	0.32	0.01	0.31	▲ 0.01	0.30	▲ 0.01
	旧志津川町	0.28	0.28	0.00	0.29	0.01	0.30	0.01	－	－	－	－	－	－	－	－	－	－	－	－
	旧歌津町	0.17	0.18	0.01	0.19	0.01	0.19	0.00	－	－	－	－	－	－	－	－	－	－	－	－
県計（加重平均）		0.57	0.58	0.01	0.59	0.01	0.60	0.01	0.62	0.02	0.63	0.01	0.65	0.02	0.66	0.01	0.66	0.00	0.64	▲ 0.02
県計（単純平均）		0.37	0.38	0.01	0.40	0.02	0.41	0.01	0.53	0.12	0.54	0.01	0.55	0.01	0.55	0.00	0.55	0.00	0.53	▲ 0.02

※各年度の決算概要の数値をそのまま転記したもの。

５　経常収支比率の１０年間の推移

（単位:％）

	市町村名	平成１３年度	平成１４年度	増減	平成１５年度	増減	平成１６年度	増減	平成１７年度	増減	平成１８年度	増減	平成１９年度	増減	平成２０年度	増減	平成２１年度	増減	平成２２年度	増減
1	仙台市	83.2	87.6	4.4	89.8	2.2	93.3	3.5	95.9	2.6	93.2	▲ 2.7	97.4	4.2	96.7	▲ 0.7	97.4	0.7	95.4	▲ 2.0
2	石巻市	－	－	－	－	－	－	－	98.5	－	95.5	▲ 3.0	98.4	2.9	99.4	1.0	95.6	▲ 3.8	92.2	▲ 3.4
	旧石巻市	91.3	95.8	4.5	97.6	1.8	101.5	3.9	－	－	－	－	－	－	－	－	－	－	－	－
	旧河北町	83.9	87.1	3.2	88.5	1.4	98.7	10.2	－	－	－	－	－	－	－	－	－	－	－	－
	旧雄勝町	89.9	89.8	▲ 0.1	92.1	2.3	99.5	7.4	－	－	－	－	－	－	－	－	－	－	－	－
	旧河南町	82.4	85.5	3.1	86.3	0.8	91.1	4.8	－	－	－	－	－	－	－	－	－	－	－	－
	旧桃生町	84.3	85.4	1.1	84.5	▲ 0.9	91.1	6.6	－	－	－	－	－	－	－	－	－	－	－	－
	旧北上町	82.3	86.4	4.1	88.0	1.6	99.2	11.2	－	－	－	－	－	－	－	－	－	－	－	－
	旧牡鹿町	82.0	85.6	3.6	87.3	1.7	93.0	5.7	－	－	－	－	－	－	－	－	－	－	－	－
3	塩竈市	91.2	91.3	0.1	92.8	1.5	96.8	4.0	96.6	▲ 0.2	91.7	▲ 4.9	91.2	▲ 0.5	91.0	▲ 0.2	92.8	1.8	92.0	▲ 0.8
4	気仙沼市	－	－	－	－	－	－	－	94.9	－	94.2	▲ 0.7	97.7	3.5	95.0	▲ 2.7	94.8	▲ 0.2	91.8	▲ 3.0
	旧気仙沼市	89.0	89.6	0.6	89.6	0.0	92.7	3.1	－	－	－	－	－	－	－	－	－	－	－	－
	旧唐桑町	83.8	87.6	3.8	89.7	2.1	93.9	4.2	－	－	－	－	－	－	－	－	－	－	－	－
	旧本吉町	84.3	86.7	2.4	88.0	1.3	93.5	5.5	93.7	0.2	93.9	0.2	92.8	▲ 1.1	94.2	1.4	－	－	－	－
5	白石市	74.9	76.8	1.9	76.4	▲ 0.4	82.2	5.8	85.4	3.2	94.7	9.3	95.1	0.4	95.4	0.3	90.7	▲ 4.7	84.8	▲ 5.9
6	名取市	81.6	84.0	2.4	82.0	▲ 2.0	87.8	5.8	88.8	1.0	88.2	▲ 0.6	92.1	3.9	92.0	▲ 0.1	93.8	1.8	91.2	▲ 2.6
7	角田市	87.0	89.8	2.8	88.8	▲ 1.0	89.8	1.0	90.7	0.9	93.8	3.1	95.1	1.3	94.0	▲ 1.1	91.6	▲ 2.4	87.9	▲ 3.7
8	多賀城市	84.9	90.5	5.6	92.0	1.5	97.1	5.1	100.3	3.2	100.0	▲ 0.3	99.5	▲ 0.5	95.8	▲ 3.7	99.8	4.0	97.1	▲ 2.7
9	岩沼市	83.8	87.1	3.3	88.1	1.0	88.3	0.2	89.8	1.5	93.9	4.1	92.7	▲ 1.2	89.1	▲ 3.6	89.1	0.0	87.6	▲ 1.5
10	登米市	－	－	－	－	－	－	－	87.6	－	91.4	3.8	93.2	1.8	92.2	▲ 1.0	91.1	▲ 1.1	86.5	▲ 4.6
	旧迫町	85.2	88.0	2.8	83.1	▲ 4.9	93.7	10.6	－	－	－	－	－	－	－	－	－	－	－	－
	旧登米町	90.9	91.6	0.7	94.0	2.4	99.8	5.8	－	－	－	－	－	－	－	－	－	－	－	－
	旧東和町	81.2	88.3	7.1	88.8	0.5	96.5	7.7	－	－	－	－	－	－	－	－	－	－	－	－
	旧中田町	80.5	82.9	2.4	83.9	1.0	93.5	9.6	－	－	－	－	－	－	－	－	－	－	－	－
	旧豊里町	80.9	86.2	5.3	88.1	1.9	99.7	11.6	－	－	－	－	－	－	－	－	－	－	－	－
	旧米山町	80.9	83.0	2.1	86.7	3.7	91.5	4.8	－	－	－	－	－	－	－	－	－	－	－	－
	旧石越町	79.1	83.1	4.0	83.1	0.0	90.9	7.8	－	－	－	－	－	－	－	－	－	－	－	－
	旧南方町	79.0	82.0	3.0	82.4	0.4	94.2	11.8	－	－	－	－	－	－	－	－	－	－	－	－
	旧津山町	86.4	89.3	2.9	89.3	0.0	92.5	3.2	－	－	－	－	－	－	－	－	－	－	－	－
11	栗原市	－	－	－	－	－	－	－	89.2	－	89.1	▲ 0.1	89.4	0.3	86.9	▲ 2.5	83.0	▲ 3.9	81.0	▲ 2.0
	旧築館町	85.8	86.8	1.0	88.8	2.0	89.9	1.1	－	－	－	－	－	－	－	－	－	－	－	－
	旧若柳町	84.2	85.0	0.8	84.0	▲ 1.0	89.0	5.0	－	－	－	－	－	－	－	－	－	－	－	－
	旧栗駒町	87.6	87.7	0.1	87.7	0.0	94.4	6.7	－	－	－	－	－	－	－	－	－	－	－	－
	旧高清水町	89.8	79.9	▲ 9.9	77.1	▲ 2.8	108.1	31.0	－	－	－	－	－	－	－	－	－	－	－	－
	旧一迫町	85.6	88.3	2.7	87.1	▲ 1.2	94.1	7.0	－	－	－	－	－	－	－	－	－	－	－	－
	旧瀬峰町	86.7	87.1	0.4	86.8	▲ 0.3	92.5	5.7	－	－	－	－	－	－	－	－	－	－	－	－
	旧鶯沢町	84.1	85.1	1.0	83.2	▲ 1.9	89.4	6.2	－	－	－	－	－	－	－	－	－	－	－	－
	旧金成町	76.0	80.1	4.1	81.5	1.4	87.9	6.4	－	－	－	－	－	－	－	－	－	－	－	－
	旧志波姫町	81.4	80.1	▲ 1.3	83.4	3.3	87.1	3.7	－	－	－	－	－	－	－	－	－	－	－	－
	旧花山村	81.1	81.8	0.7	89.9	8.1	92.1	2.2	－	－	－	－	－	－	－	－	－	－	－	－
12	東松島市	－	－	－	－	－	－	－	79.5	－	81.8	2.3	83.5	1.7	83.2	▲ 0.3	83.5	0.3	83.1	▲ 0.4
	旧矢本町	74.6	76.3	1.7	75.9	▲ 0.4	80.2	4.3	－	－	－	－	－	－	－	－	－	－	－	－
	旧鳴瀬町	83.3	84.2	0.9	87.9	3.7	97.2	9.3	－	－	－	－	－	－	－	－	－	－	－	－
13	大崎市	－	－	－	－	－	－	－	91.8	－	95.5	3.7	94.7	▲ 0.8	92.9	▲ 1.8	90.8	▲ 2.1	86.5	▲ 4.3
	旧古川市	85.3	89.1	3.8	90.2	1.1	96.8	6.6	－	－	－	－	－	－	－	－	－	－	－	－
	旧松山町	75.7	77.1	1.4	77.7	0.6	83.8	6.1	－	－	－	－	－	－	－	－	－	－	－	－
	旧三本木町	85.1	86.3	1.2	82.4	▲ 3.9	87.4	5.0	－	－	－	－	－	－	－	－	－	－	－	－
	旧鹿島台町	87.2	91.2	4.0	91.2	0.0	94.5	3.3	－	－	－	－	－	－	－	－	－	－	－	－
	旧岩出山町	86.3	88.5	2.2	87.1	▲ 1.4	89.9	2.8	－	－	－	－	－	－	－	－	－	－	－	－
	旧鳴子町	82.3	86.9	4.6	88.3	1.4	88.9	0.6	－	－	－	－	－	－	－	－	－	－	－	－
	旧田尻町	84.1	84.3	0.2	86.2	1.9	94.5	8.3	－	－	－	－	－	－	－	－	－	－	－	－
14	蔵王町	77.7	78.9	1.2	80.2	1.3	84.8	4.6	92.9	8.1	92.2	▲ 0.7	90.7	▲ 1.5	91.4	0.7	89.9	▲ 1.5	86.7	▲ 3.2
15	七ケ宿町	84.6	87.6	3.0	89.0	1.4	92.3	3.3	91.3	▲ 1.0	92.8	1.5	89.8	▲ 3.0	85.0	▲ 4.8	81.3	▲ 3.7	79.9	▲ 1.4
16	大河原町	87.7	87.9	0.2	84.0	▲ 3.9	92.4	8.4	95.4	3.0	94.2	▲ 1.2	93.5	▲ 0.7	94.8	1.3	90.0	▲ 4.8	85.9	▲ 4.1
17	村田町	80.1	83.0	2.9	80.9	▲ 2.1	85.6	4.7	86.0	0.4	89.4	3.4	89.5	0.1	87.6	▲ 1.9	86.4	▲ 1.2	81.2	▲ 5.2
18	柴田町	81.0	79.7	▲ 1.3	85.7	6.0	86.9	1.2	91.0	4.1	94.8	3.8	90.2	▲ 4.6	92.9	2.7	94.2	1.3	90.5	▲ 3.7
19	川崎町	74.3	81.8	7.5	84.9	3.1	80.4	▲ 4.5	84.6	4.2	91.6	7.0	91.7	0.1	88.8	▲ 2.9	89.3	0.5	87.5	▲ 1.8
20	丸森町	79.8	83.9	4.1	84.6	0.7	90.6	6.0	89.2	▲ 1.4	90.6	1.4	91.2	0.6	86.5	▲ 4.7	86.7	0.2	84.0	▲ 2.7
21	亘理町	75.9	78.3	2.4	79.5	1.2	87.2	7.7	86.4	▲ 0.8	89.5	3.1	90.2	0.7	88.0	▲ 2.2	85.9	▲ 2.1	81.0	▲ 4.9
22	山元町	79.4	79.5	0.1	81.6	2.1	88.6	7.0	89.2	0.6	90.1	0.9	92.5	2.4	90.2	▲ 2.3	89.2	▲ 1.0	90.9	1.7
23	松島町	80.2	80.7	0.5	80.7	0.0	82.8	2.1	83.6	0.8	83.6	0.0	88.8	5.2	84.8	▲ 4.0	87.5	2.7	79.4	▲ 8.1
24	七ケ浜町	84.8	83.7	▲ 1.1	84.5	0.8	87.5	3.0	91.5	4.0	93.5	2.0	94.7	1.2	93.6	▲ 1.1	94.8	1.2	93.1	▲ 1.7
25	利府町	77.4	88.6	11.2	84.5	▲ 4.1	99.5	15.0	92.6	▲ 6.9	93.8	1.2	92.9	▲ 0.9	91.9	▲ 1.0	95.0	3.1	90.7	▲ 4.3
26	大和町	78.4	80.4	2.0	83.9	3.5	82.9	▲ 1.0	85.2	2.3	88.2	3.0	89.3	1.1	86.8	▲ 2.5	86.2	▲ 0.6	83.1	▲ 3.1
27	大郷町	80.9	84.6	3.7	87.0	2.4	90.9	3.9	91.8	0.9	93.0	1.2	92.3	▲ 0.7	92.5	0.2	88.7	▲ 3.8	83.2	▲ 5.5
28	富谷町	74.1	79.1	5.0	86.1	7.0	75.2	▲ 10.9	98.4	23.2	77.3	▲ 21.1	79.2	1.9	80.6	1.4	81.3	0.7	85.7	4.4
29	大衡村	80.5	82.0	1.5	79.6	▲ 2.4	88.6	9.0	84.0	▲ 4.6	85.8	1.8	86.1	0.3	89.1	3.0	87.7	▲ 1.4	82.4	▲ 5.3
30	色麻町	79.4	81.9	2.5	83.8	1.9	84.3	0.5	79.9	▲ 4.4	85.6	5.7	85.3	▲ 0.3	89.6	4.3	86.6	▲ 3.0	81.7	▲ 4.9
31	加美町	－	－	－	88.5	－	97.1	8.6	93.1	▲ 4.0	96.1	3.0	99.7	3.6	95.0	▲ 4.7	88.8	▲ 6.2	85.3	▲ 3.5
	旧中新田町	83.1	85.5	2.4	－	－	－	－	－	－	－	－	－	－	－	－	－	－	－	－
	旧小野田町	81.6	85.3	3.7	－	－	－	－	－	－	－	－	－	－	－	－	－	－	－	－
	旧宮崎町	89.9	90.6	0.7	－	－	－	－	－	－	－	－	－	－	－	－	－	－	－	－
32	涌谷町	78.0	83.4	5.4	89.5	6.1	91.6	2.1	92.6	1.0	94.5	1.9	97.4	2.9	92.4	▲ 5.0	90.0	▲ 2.4	89.4	▲ 0.6
33	美里町	－	－	－	－	－	－	－	89.6	－	89.9	0.3	92.0	2.1	90.8	▲ 1.2	88.3	▲ 2.5	83.6	▲ 4.7
	旧小牛田町	83.4	86.5	3.1	84.2	▲ 2.3	89.8	5.6	－	－	－	－	－	－	－	－	－	－	－	－
	旧南郷町	84.8	91.2	6.4	88.9	▲ 2.3	95.0	6.1	－	－	－	－	－	－	－	－	－	－	－	－
34	女川町	73.3	69.3	▲ 4.0	42.6	▲ 26.7	48.3	5.7	52.4	4.1	57.1	4.7	61.4	4.3	68.1	6.7	77.2	9.1	75.7	▲ 1.5
35	南三陸町	－	－	－	－	－	－	－	91.7	－	91.2	▲ 0.5	91.9	0.7	90.6	▲ 1.3	87.4	▲ 3.2	87.7	0.3
	旧志津川町	87.7	88.0	0.3	89.6	1.6	92.1	2.5	－	－	－	－	－	－	－	－	－	－	－	－
	旧歌津町	86.5	88.6	2.1	88.5	▲ 0.1	92.8	4.3	－	－	－	－	－	－	－	－	－	－	－	－
県計（加重平均）		83.2	86.6	3.4	87.5	0.9	91.8	4.3	92.8	1.0	92.3	▲ 0.5	94.6	2.3	93.7	▲ 0.9	93.2	▲ 0.5	90.6	▲ 2.6
県計（単純平均）		82.7	85.0	2.3	85.4	0.4	90.8	5.4	89.3	▲ 1.5	90.3	1.0	91.2	0.9	90.2	▲ 1.0	89.3	▲ 0.9	86.4	▲ 2.9

※平成13年度以降は減税補てん債及び臨時財政対策債を、平成19年度～平成22年度は減収補てん債（特例分）を含む。

6　基金残高の１０年間の推移

(1)　財政調整基金

（単位：千円、%）

	市町村名	平成１３年度	平成１４年度	伸び率	平成１５年度	伸び率	平成１６年度	伸び率	平成１７年度	伸び率	平成１８年度	伸び率	平成１９年度	伸び率	平成２０年度	伸び率	平成２１年度	伸び率	平成２２年度	伸び率
1	仙台市	15,832,934	15,879,755	0.3	14,438,442	▲ 9.1	14,511,384	0.5	14,483,451	▲ 0.2	14,048,763	▲ 3.0	14,177,477	0.9	21,318,908	50.4	18,820,780	▲ 11.7	19,580,147	4.0
2	石巻市	3,475,982	3,656,428	5.2	3,601,900	▲ 1.5	1,437,652	▲ 60.1	3,261,154	126.8	2,408,059	▲ 26.2	2,847,101	18.2	2,381,288	▲ 16.4	2,522,610	5.9	3,605,271	42.9
3	塩竈市	527,361	407,240	▲ 22.8	370,812	▲ 8.9	220,455	▲ 40.5	41,963	▲ 81.0	160,942	283.5	349,540	117.2	500,690	43.2	551,879	10.2	597,807	8.3
4	気仙沼市	1,734,806	1,719,549	▲ 0.9	1,667,286	▲ 3.0	1,413,455	▲ 15.2	828,518	▲ 41.4	1,080,067	30.4	928,135	▲ 14.1	1,166,363	25.7	1,317,332	12.9	1,269,153	▲ 3.7
5	白石市	929,736	870,110	▲ 6.4	887,816	2.0	729,551	▲ 17.8	1,119,967	53.5	1,338,157	19.5	1,374,087	2.7	1,591,279	15.8	1,758,852	10.5	1,900,076	8.0
6	名取市	1,191,300	1,154,611	▲ 3.1	1,173,511	1.6	1,112,771	▲ 5.2	990,238	▲ 11.0	1,224,289	23.6	1,200,920	▲ 1.9	1,104,728	▲ 8.0	1,059,873	▲ 4.1	700,837	▲ 33.9
7	角田市	956,227	976,891	2.2	1,132,707	16.0	1,330,106	17.4	1,600,714	20.3	1,539,419	▲ 3.8	1,438,094	▲ 6.6	1,399,955	▲ 2.7	1,563,364	11.7	1,682,710	7.6
8	多賀城市	991,491	746,680	▲ 24.7	1,078,973	44.5	1,220,713	13.1	1,392,088	14.0	1,443,564	3.7	1,458,060	1.0	1,551,019	6.4	1,688,600	8.9	1,785,260	5.7
9	岩沼市	1,620,132	1,770,637	9.3	1,931,567	9.1	1,929,243	▲ 0.1	2,015,020	4.4	2,070,917	2.8	2,170,497	4.8	2,430,456	12.0	2,628,726	8.2	2,484,727	▲ 5.5
10	登米市	3,537,167	3,156,701	▲ 10.8	3,777,581	19.7	2,688,386	▲ 28.8	3,199,056	19.0	3,157,679	▲ 1.3	3,609,669	14.3	3,436,950	▲ 4.8	3,726,648	8.4	3,873,872	4.0
11	栗原市	3,029,396	2,699,670	▲ 10.9	3,314,764	22.8	4,304,210	29.8	3,958,718	▲ 8.0	3,832,781	▲ 3.2	4,335,187	13.1	3,709,797	▲ 14.4	4,260,836	14.9	5,793,904	36.0
12	東松島市	1,018,713	1,040,152	2.1	1,016,745	▲ 2.3	896,839	▲ 11.8	796,912	▲ 11.1	713,372	▲ 10.5	889,869	24.7	998,901	12.3	1,032,719	3.4	1,124,587	8.9
13	大崎市	2,072,684	2,384,193	15.0	2,903,199	21.8	3,204,526	10.4	1,377,905	▲ 57.0	1,138,856	▲ 17.3	1,099,842	▲ 3.4	1,894,411	72.2	2,605,893	37.6	3,363,128	29.1
14	蔵王町	1,014,834	953,122	▲ 6.1	860,426	▲ 9.7	583,661	▲ 32.2	466,847	▲ 20.0	387,412	▲ 17.0	388,965	0.4	430,431	10.7	426,504	▲ 0.9	526,929	23.5
15	七ケ宿町	410,303	411,191	0.2	441,913	7.5	463,052	4.8	483,801	4.5	505,162	4.4	562,467	11.3	650,142	15.6	777,409	19.6	993,751	27.8
16	大河原町	789,104	1,280,339	62.3	1,269,376	▲ 0.9	609,815	▲ 52.0	541,184	▲ 11.3	573,426	6.0	562,548	▲ 1.9	717,083	27.5	1,058,168	47.6	1,375,524	30.0
17	村田町	352,932	304,721	▲ 13.7	275,052	▲ 9.7	260,207	▲ 5.4	270,868	4.1	259,980	▲ 4.0	205,639	▲ 20.9	262,654	27.7	398,003	51.5	607,531	52.6
18	柴田町	190,328	142,981	▲ 24.9	370,990	159.5	813,031	119.2	537,110	▲ 33.9	537,345	0.0	771,346	43.5	793,823	2.9	744,220	▲ 6.2	770,951	3.6
19	川崎町	485,701	372,178	▲ 23.4	307,330	▲ 17.4	369,518	20.2	304,791	▲ 17.5	328,930	7.9	311,262	▲ 5.4	431,762	38.7	553,762	28.3	675,262	21.9
20	丸森町	802,850	746,013	▲ 7.1	849,219	13.8	732,175	▲ 13.8	855,165	16.8	862,245	0.8	639,195	▲ 25.9	846,640	32.5	916,342	8.2	1,298,703	41.7
21	亘理町	863,872	1,096,239	26.9	1,046,637	▲ 4.5	926,818	▲ 11.4	897,891	▲ 3.1	671,927	▲ 25.2	748,424	11.4	873,742	16.7	950,308	8.8	1,361,927	43.3
22	山元町	605,975	601,862	▲ 0.7	778,975	29.4	848,452	8.9	869,958	2.5	941,680	8.2	953,498	1.3	1,085,173	13.8	1,303,470	20.1	1,116,956	▲ 14.3
23	松島町	733,375	774,146	5.6	808,583	4.4	694,367	▲ 14.1	651,003	▲ 6.2	652,658	0.3	615,786	▲ 5.6	647,889	5.2	502,879	▲ 22.4	881,391	75.3
24	七ケ浜町	927,000	998,500	7.7	1,035,000	3.7	983,000	▲ 5.0	917,000	▲ 6.7	902,600	▲ 1.6	947,000	4.9	1,013,000	7.0	1,083,000	6.9	1,183,000	9.2
25	利府町	777,154	594,973	▲ 23.4	1,295,622	117.8	1,126,758	▲ 13.0	1,207,320	7.1	1,035,622	▲ 14.2	1,078,285	4.1	1,253,549	16.3	1,133,503	▲ 9.6	1,065,963	▲ 6.0
26	大和町	574,058	624,268	8.7	624,395	0.0	824,507	32.0	813,644	▲ 1.3	662,624	▲ 18.6	354,470	▲ 46.5	578,011	63.1	658,861	14.0	780,100	18.4
27	大郷町	260,821	240,928	▲ 7.6	310,016	28.7	370,155	19.4	520,356	40.6	440,929	▲ 15.3	375,303	▲ 14.9	400,319	6.7	351,419	▲ 12.2	365,504	4.0
28	富谷町	606,270	964,444	59.1	1,258,174	30.5	2,906,472	131.0	2,456,008	▲ 15.5	3,166,148	28.9	3,379,182	6.7	3,874,569	14.7	4,020,739	3.8	4,075,970	1.4
29	大衡村	214,000	264,340	23.5	334,607	26.6	464,971	39.0	555,487	19.5	617,361	11.1	617,830	0.1	667,767	8.1	671,678	0.6	630,395	▲ 6.1
30	色麻町	360,000	281,000	▲ 21.9	320,000	13.9	305,000	▲ 4.7	365,700	19.9	316,400	▲ 13.5	373,900	18.2	423,700	13.3	417,000	▲ 1.6	509,000	22.1
31	加美町	511,669	390,856	▲ 23.6	306,800	▲ 21.5	506,930	65.2	217,062	▲ 57.2	647,183	198.2	609,027	▲ 5.9	561,983	▲ 7.7	723,991	28.8	1,125,434	55.4
32	涌谷町	529,453	541,454	2.3	554,053	2.3	438,793	▲ 20.8	415,693	▲ 5.3	519,597	25.0	556,555	7.1	600,811	8.0	588,731	▲ 2.0	720,162	22.3
33	美里町	701,208	730,660	4.2	787,983	7.8	789,242	0.2	502,833	▲ 36.3	603,215	20.0	616,412	2.2	492,015	▲ 20.2	572,756	16.4	745,993	30.2
34	女川町	1,249,809	1,357,766	8.6	3,051,837	124.8	4,691,134	53.7	5,981,948	27.5	7,210,296	20.5	8,249,564	14.4	8,757,631	6.2	9,458,605	8.0	10,069,935	6.5
35	南三陸町	628,810	506,925	▲ 19.4	504,570	▲ 0.5	645,183	27.9	677,181	5.0	500,663	▲ 26.1	511,874	2.2	553,254	8.1	634,125	14.6	824,570	30.0
県計		50,507,455	50,641,523	0.3	54,686,861	8.0	55,352,532	1.2	55,574,554	0.4	56,500,268	1.7	59,307,010	5.0	69,400,693	17.0	71,483,585	3.0	79,466,430	11.2
県計（仙台市除）		34,674,521	34,761,768	0.3	40,248,419	15.8	40,841,148	1.5	41,091,103	0.6	42,451,505	3.3	45,129,533	6.3	48,081,785	6.5	52,662,805	9.5	59,886,283	13.7

※表中の平成16年度までの数値は、登米市及び栗原市が業務を引き継いだ一部事務組合の基金を含まない。
※表中の平成20年度までの数値は、気仙沼市が業務を引き継いだ一部事務組合の基金を含まない。
※合併団体の合併前の年度については、旧団体の数値を合計したもの。

(2)　減債基金

（単位：千円、%）

	市町村名	平成１３年度	平成１４年度	伸び率	平成１５年度	伸び率	平成１６年度	伸び率	平成１７年度	伸び率	平成１８年度	伸び率	平成１９年度	伸び率	平成２０年度	伸び率	平成２１年度	伸び率	平成２２年度	伸び率
1	仙台市	12,492,903	11,776,341	▲ 5.7	10,491,857	▲ 10.9	10,546,769	0.5	7,047,580	▲ 33.2	7,089,981	0.6	5,139,287	▲ 27.5	4,876,031	▲ 5.1	4,890,959	0.3	4,863,796	▲ 0.6
2	石巻市	2,165,993	1,737,521	▲ 19.8	1,396,037	▲ 19.7	478,655	▲ 65.7	68,831	▲ 85.6	68,890	0.1	69,086	0.3	69,302	0.3	69,308	0.0	1,822,144	2529.1
3	塩竈市	573,638	468,082	▲ 18.4	268,393	▲ 42.7	18,606	▲ 93.1	648	▲ 96.5	651	0.5	653	0.3	5,656	766.2	20,626	264.7	111,075	438.5
4	気仙沼市	959,359	742,321	▲ 22.6	530,042	▲ 28.6	74,151	▲ 86.0	54,162	▲ 27.0	54,163	0.0	54,175	0.0	24,189	▲ 55.4	4,201	▲ 82.6	4,206	0.1
5	白石市	3,048,757	2,333,717	▲ 23.5	2,462,719	5.5	1,845,279	▲ 25.1	1,430,401	▲ 22.5	881,015	▲ 38.4	884,070	0.3	788,469	▲ 10.8	789,965	0.2	640,265	▲ 19.0
6	名取市	816,920	767,872	▲ 6.0	772,372	0.6	758,472	▲ 1.8	619,372	▲ 18.3	720,472	16.3	702,972	▲ 2.4	605,672	▲ 13.8	657,472	8.6	758,272	15.3
7	角田市	62,679	62,716	0.1	62,754	0.1	62,792	0.1	118,804	89.2	118,925	0.1	119,408	0.4	119,903	0.4	120,220	0.3	120,357	0.1
8	多賀城市	278,047	226,071	▲ 18.7	172,901	▲ 23.5	126,712	▲ 26.7	90,914	▲ 28.3	56,411	▲ 38.0	23,489	▲ 58.4	23,543	0.2	23,563	0.1	23,572	0.0
9	岩沼市	572,139	546,738	▲ 4.4	521,436	▲ 4.6	669,628	28.4	657,438	▲ 1.8	646,347	▲ 1.7	637,834	▲ 1.3	631,579	▲ 1.0	632,866	0.2	633,349	0.1
10	登米市	2,121,133	1,994,879	▲ 6.0	2,022,555	1.4	1,612,778	▲ 20.3	1,183,336	▲ 26.6	1,183,686	0.0	1,187,019	0.3	1,192,300	0.4	1,626,819	36.4	2,629,902	61.7
11	栗原市	1,915,937	1,664,795	▲ 13.1	1,214,730	▲ 27.0	445,382	▲ 63.3	923,627	107.4	1,042,415	12.9	1,129,828	8.4	1,234,513	9.3	1,571,813	27.3	1,875,303	19.3
12	東松島市	481,002	476,099	▲ 1.0	438,563	▲ 7.9	336,541	▲ 23.3	278,094	▲ 17.4	219,926	▲ 20.9	414,747	88.6	415,667	0.2	330,977	▲ 20.4	321,864	▲ 2.8
13	大崎市	832,493	892,618	7.2	973,114	9.0	603,121	▲ 38.0	1,308,285	116.9	732,439	▲ 44.0	633,181	▲ 13.6	534,589	▲ 15.6	435,179	▲ 18.6	435,396	0.0
14	蔵王町	60,527	47,673	▲ 21.2	94,819	98.9	133,091	40.4	86,941	▲ 34.7	132,690	52.6	257,583	94.1	331,743	28.8	381,663	15.0	465,406	21.9
15	七ケ宿町	303,430	323,627	6.7	400,152	23.6	500,759	25.1	554,922	10.8	584,591	5.3	594,466	1.7	571,655	▲ 3.8	535,712	▲ 6.3	569,166	6.2
16	大河原町	522,161	362,322	▲ 30.6	90,440	▲ 75.0	56,474	▲ 37.6	116,494	106.3	86,607	▲ 25.7	36,897	▲ 57.4	27,031	▲ 26.7	27,076	0.2	27,117	0.2
17	村田町	300,782	201,304	▲ 33.1	201,349	0.0	111,376	▲ 44.7	111,394	0.0	81,518	▲ 26.8	51,659	▲ 36.6	81,770	58.3	105,305	28.8	105,362	0.1
18	柴田町	21,156	21,160	0.0	71,165	236.3	101,174	42.2	113,184	11.9	123,276	8.9	123,539	0.2	123,776	0.2	97,884	▲ 20.9	97,924	0.0
19	川崎町	325,508	325,908	0.1	206,108	▲ 36.8	181,308	▲ 12.0	161,508	▲ 10.9	133,301	▲ 17.5	134,301	0.8	112,708	▲ 16.1	113,958	1.1	115,458	1.3
20	丸森町	552,629	552,777	0.0	553,108	0.1	503,440	▲ 9.0	503,742	0.1	434,338	▲ 13.8	362,185	▲ 16.6	363,329	0.3	364,016	0.2	364,382	0.1
21	亘理町	251,621	251,674	0.0	251,730	0.0	151,781	▲ 39.7	31,815	▲ 79.0	31,852	0.1	31,937	0.3	32,033	0.3	32,085	0.2	32,111	0.1
22	山元町	542,579	452,767	▲ 16.6	475,862	5.1	452,410	▲ 4.9	465,755	2.9	395,985	▲ 15.0	435,898	10.1	596,697	36.9	563,272	▲ 5.6	552,094	▲ 2.0
23	松島町	213,647	241,804	13.2	280,909	16.2	350,936	24.9	336,900	▲ 4.0	272,083	▲ 19.2	215,382	▲ 20.8	251,237	16.6	232,325	▲ 7.5	299,737	29.0
24	七ケ浜町	64,800	114,900	77.3	130,000	13.1	1,700	▲ 98.7	23,300	1270.6	23,400	0.4	23,500	0.4	23,700	0.9	24,000	1.3	24,100	0.4
25	利府町	650,492	848,591	30.5	800,070	▲ 5.7	252,353	▲ 68.5	215,815	▲ 14.5	179,319	▲ 16.9	147,363	▲ 17.8	127,356	▲ 13.6	115,954	▲ 9.0	105,382	▲ 9.1
26	大和町	112,417	172,447	53.4	392,517	127.6	275,817	▲ 29.7	245,879	▲ 10.9	166,074	▲ 32.5	27,539	▲ 83.4	40,380	46.6	40,421	0.1	40,495	0.2
27	大郷町	387,139	387,294	0.0	352,464	▲ 9.0	152,646	▲ 56.7	152,787	0.1	152,946	0.1	153,393	0.3	183,887	19.9	234,252	27.4	284,536	21.5
28	富谷町	535,324	192,845	▲ 64.0	193,160	0.2	33,269	▲ 82.8	33,352	0.2	33,371	0.1	33,405	0.1	33,576	0.5	33,714	0.4	33,785	0.2
29	大衡村	519,665	422,734	▲ 18.7	447,491	5.9	371,132	▲ 17.1	369,673	▲ 0.4	368,907	▲ 0.2	369,347	0.1	370,634	0.3	271,320	▲ 26.8	289,272	6.6
30	色麻町	362,800	269,800	▲ 25.6	223,800	▲ 17.0	164,800	▲ 26.4	115,500	▲ 29.9	56,200	▲ 51.3	36,700	▲ 34.7	52,200	42.2	80,200	53.6	80,700	0.6
31	加美町	947,535	777,733	▲ 17.9	957,880	23.2	417,990	▲ 56.4	268,111	▲ 35.9	68,221	▲ 74.6	68,422	0.3	68,696	0.4	68,957	0.4	69,125	0.2
32	涌谷町	284,112	250,014	▲ 12.0	152,024	▲ 39.2	148,337	▲ 2.4	120,363	▲ 18.9	186,200	54.7	116,497	▲ 37.4	141,767	21.7	151,828	7.1	152,220	0.3
33	美里町	333,748	303,843	▲ 9.0	251,374	▲ 17.3	199,741	▲ 20.5	170,942	▲ 14.4	171,132	0.1	201,646	17.8	202,314	0.3	202,767	0.2	271,479	33.9
34	女川町	372,115	372,251	0.0	372,382	0.0	372,512	0.0	372,642	0.0	373,195	0.1	375,236	0.5	378,901	1.0	383,153	1.1	387,392	1.1
35	南三陸町	238,028	209,096	▲ 12.2	139,112	▲ 33.5	19,122	▲ 86.3	19,124	0.0	19,134	0.1	19,176	0.2	19,226	0.3	19,249	0.1	19,304	0.3
県計		34,223,215	30,792,334	▲ 10.0	28,365,389	▲ 7.9	22,531,054	▲ 20.6	18,371,635	▲ 18.5	16,889,661	▲ 8.1	14,811,820	▲ 12.3	14,656,029	▲ 1.1	15,253,079	4.1	18,626,048	22.1
県計（仙台市除）		21,730,312	19,015,993	▲ 12.5	17,873,532	▲ 6.0	11,984,285	▲ 32.9	11,324,055	▲ 5.5	9,799,680	▲ 13.5	9,672,533	▲ 1.3	9,779,998	1.1	10,362,120	6.0	13,762,252	32.8

※表中の平成16年度までの数値は、登米市及び栗原市が業務を引き継いだ一部事務組合の基金を含まない。
※表中の平成20年度までの数値は、気仙沼市が業務を引き継いだ一部事務組合の基金を含まない。
※合併団体の合併前の年度については、旧団体の数値を合計したもの。

(3) その他特定目的基金

（単位：千円、%）

	市町村名	平成１３年度	平成１４年度	伸び率	平成１５年度	伸び率	平成１６年度	伸び率	平成１７年度	伸び率	平成１８年度	伸び率	平成１９年度	伸び率	平成２０年度	伸び率	平成２１年度	伸び率	平成２２年度	伸び率
1	仙台市	76,025,956	78,495,878	3.2	79,074,411	0.7	82,626,391	4.5	83,488,611	1.0	83,048,364	▲ 0.5	82,642,056	▲ 0.5	67,462,753	▲ 18.4	64,053,343	▲ 5.1	60,949,044	▲ 4.8
2	石巻市	10,866,385	8,611,295	▲ 20.8	8,010,142	▲ 7.0	5,407,477	▲ 32.5	3,902,193	▲ 27.8	4,371,335	12.0	4,816,114	10.2	5,026,611	4.4	4,584,993	▲ 8.8	4,242,694	▲ 7.5
3	塩竈市	1,467,514	1,463,254	▲ 0.3	1,400,899	▲ 4.3	1,406,176	0.4	1,402,408	▲ 0.3	1,450,092	3.4	1,499,616	3.4	1,539,011	2.6	1,495,982	▲ 2.8	1,544,625	3.3
4	気仙沼市	1,273,707	1,209,361	▲ 5.1	1,052,246	▲ 13.0	883,840	▲ 16.0	676,667	▲ 23.4	533,326	▲ 21.2	422,076	▲ 20.9	938,794	122.4	1,544,903	64.6	1,959,235	26.8
5	白石市	2,851,883	3,094,438	8.5	3,280,768	6.0	3,563,285	8.6	3,555,883	▲ 0.2	3,552,633	▲ 0.1	3,453,858	▲ 2.8	3,025,226	▲ 12.4	2,636,405	▲ 12.9	3,041,408	15.4
6	名取市	1,593,931	1,579,060	▲ 0.9	1,619,965	2.6	1,688,271	4.2	1,810,095	7.2	1,700,287	▲ 6.1	1,504,350	▲ 11.5	1,404,769	▲ 6.6	1,265,897	▲ 9.9	1,346,329	6.4
7	角田市	926,478	938,220	1.3	900,402	▲ 4.0	854,324	▲ 5.1	780,454	▲ 8.6	713,233	▲ 8.6	682,428	▲ 4.3	656,612	▲ 3.8	633,014	▲ 3.6	724,943	14.5
8	多賀城市	3,110,245	2,873,093	▲ 7.6	3,190,083	11.0	2,935,336	▲ 8.0	2,825,136	▲ 3.8	2,506,564	▲ 11.3	2,295,916	▲ 8.4	2,121,510	▲ 7.6	2,455,521	15.7	2,194,821	▲ 10.6
9	岩沼市	3,069,571	3,135,414	2.1	3,242,831	3.4	3,326,433	2.6	3,169,240	▲ 4.7	2,877,738	▲ 9.2	2,540,200	▲ 11.7	2,433,443	▲ 4.2	2,449,624	0.7	2,482,138	1.3
10	登米市	6,104,310	5,513,240	▲ 9.7	3,004,025	▲ 45.5	1,965,687	▲ 34.6	3,000,978	52.7	2,853,360	▲ 4.9	2,304,154	▲ 19.2	2,299,386	▲ 0.2	1,770,071	▲ 23.0	2,269,752	28.2
11	栗原市	4,935,368	4,747,813	▲ 3.8	4,129,429	▲ 13.0	1,910,058	▲ 53.7	2,893,272	51.5	3,008,322	4.0	3,049,726	1.4	3,141,616	3.0	3,686,964	17.4	4,429,753	20.1
12	東松島市	1,025,141	1,009,177	▲ 1.6	669,843	▲ 33.6	74,210	▲ 88.9	192,218	159.0	742,922	286.5	1,297,789	74.7	1,569,032	20.9	1,811,075	15.4	2,315,664	27.9
13	大崎市	5,582,742	5,799,780	3.9	5,301,822	▲ 8.6	3,445,125	▲ 35.0	2,601,720	▲ 24.5	4,295,469	65.1	4,799,732	11.7	5,434,748	13.2	5,754,618	5.9	6,231,397	8.3
14	蔵王町	1,099,421	909,309	▲ 17.3	658,141	▲ 27.6	406,786	▲ 38.2	250,252	▲ 38.5	250,795	0.2	257,437	2.6	263,602	2.4	320,214	21.5	327,188	2.2
15	七ヶ宿町	487,799	482,681	▲ 1.0	480,661	▲ 0.4	482,550	0.4	479,842	▲ 0.6	452,158	▲ 5.8	450,633	▲ 0.3	448,895	▲ 0.4	387,519	▲ 13.7	325,610	▲ 16.0
16	大河原町	342,886	278,243	▲ 18.9	277,830	▲ 0.1	272,504	▲ 1.9	250,948	▲ 7.9	200,810	▲ 20.0	151,339	▲ 24.6	106,523	▲ 29.6	106,402	▲ 0.1	118,199	11.1
17	村田町	317,548	280,203	▲ 11.8	199,370	▲ 28.8	141,958	▲ 28.8	123,489	▲ 13.0	87,245	▲ 29.3	98,049	12.4	98,216	0.2	98,338	0.1	206,050	109.5
18	柴田町	235,656	214,676	▲ 8.9	197,959	▲ 7.8	68,203	▲ 65.5	39,676	▲ 41.8	39,693	0.0	59,780	50.6	138,169	131.1	354,653	156.7	204,504	▲ 42.3
19	川崎町	1,958,456	1,593,048	▲ 18.7	1,582,393	▲ 0.7	1,307,399	▲ 17.4	1,022,761	▲ 21.8	818,483	▲ 20.0	655,276	▲ 19.9	624,244	▲ 4.7	678,028	8.6	793,011	17.0
20	丸森町	318,734	390,688	22.6	394,271	0.9	367,521	▲ 6.8	369,944	0.7	357,403	▲ 3.4	407,659	14.1	402,208	▲ 1.3	387,381	▲ 3.7	403,814	4.2
21	亘理町	2,732,891	2,758,577	0.9	2,804,690	1.7	1,712,951	▲ 38.9	1,524,515	▲ 11.0	1,359,050	▲ 10.9	1,256,949	▲ 7.5	1,281,274	1.9	1,421,911	11.0	1,472,103	3.5
22	山元町	1,544,574	1,138,358	▲ 26.3	799,000	▲ 29.8	588,158	▲ 26.4	543,406	▲ 7.6	483,658	▲ 11.0	408,526	▲ 15.5	352,913	▲ 13.6	387,310	9.7	327,308	▲ 15.5
23	松島町	229,812	274,303	19.4	294,632	7.4	249,557	▲ 15.3	222,402	▲ 10.9	208,464	▲ 6.3	190,084	▲ 8.8	181,118	▲ 4.7	168,778	▲ 6.8	157,431	▲ 6.7
24	七ヶ浜町	298,000	300,000	0.7	282,300	▲ 5.9	281,600	▲ 0.2	283,900	0.8	255,100	▲ 10.1	279,802	9.7	279,810	0.0	284,777	1.8	298,856	4.9
25	利府町	954,720	451,829	▲ 52.7	551,005	21.9	334,641	▲ 39.3	488,471	46.0	512,478	4.9	525,960	2.6	705,624	34.2	674,902	▲ 4.4	656,152	▲ 2.8
26	大和町	1,750,987	1,849,593	5.6	1,847,182	▲ 0.1	1,783,772	▲ 3.4	1,781,492	▲ 0.1	1,361,123	▲ 23.6	1,343,787	▲ 1.3	1,181,325	▲ 12.1	790,614	▲ 33.1	1,019,837	29.0
27	大郷町	854,557	719,215	▲ 15.8	728,549	1.3	775,492	6.4	661,609	▲ 14.7	797,029	20.5	859,280	7.8	1,059,162	23.3	1,050,459	▲ 0.8	1,171,677	11.5
28	富谷町	4,411,803	2,463,009	▲ 44.2	2,186,636	▲ 11.2	1,843,438	▲ 15.7	1,657,332	▲ 10.1	1,564,741	▲ 5.6	2,334,454	49.2	2,341,775	0.3	2,179,813	▲ 6.9	1,188,563	▲ 45.5
29	大衡村	1,307,921	1,305,309	▲ 0.2	1,255,757	▲ 3.8	1,235,225	▲ 1.6	1,178,765	▲ 4.6	1,181,168	0.2	1,230,855	4.2	1,188,584	▲ 3.4	1,157,979	▲ 2.6	1,106,466	▲ 4.4
30	色麻町	116,291	63,245	▲ 45.6	26,908	▲ 57.5	28,025	4.2	29,145	4.0	38,450	31.9	49,670	29.2	65,580	32.0	92,738	41.4	95,495	3.0
31	加美町	635,678	592,136	▲ 6.8	394,475	▲ 33.4	663,303	68.1	1,027,165	54.9	1,512,628	47.3	1,997,699	32.1	2,105,138	5.4	2,255,654	7.1	2,541,495	12.7
32	涌谷町	688,469	506,014	▲ 26.5	383,498	▲ 24.2	284,637	▲ 25.8	239,389	▲ 15.9	89,572	▲ 62.6	63,248	▲ 29.4	146,890	132.2	47,004	▲ 68.0	47,140	0.3
33	美里町	1,204,920	1,026,712	▲ 14.8	1,082,076	5.4	872,690	▲ 19.4	723,024	▲ 17.1	1,171,882	62.1	1,065,816	▲ 9.1	979,162	▲ 8.1	987,691	0.9	1,107,771	12.2
34	女川町	1,782,662	1,527,334	▲ 14.3	2,608,081	70.8	2,521,945	▲ 3.3	2,205,999	▲ 12.5	2,026,824	▲ 8.1	2,035,569	0.4	2,035,402	▲ 0.0	1,924,476	▲ 5.4	1,984,236	3.1
35	南三陸町	991,541	986,412	▲ 0.5	900,068	▲ 8.8	552,547	▲ 38.6	874,953	58.3	1,026,505	17.3	1,333,019	29.9	1,367,010	2.5	1,415,157	3.5	1,424,534	0.7
	県計	143,098,557	138,580,917	▲ 3.2	134,812,348	▲ 2.7	126,861,515	▲ 5.9	126,277,354	▲ 0.5	127,448,904	0.9	128,362,906	0.7	114,406,135	▲ 10.9	111,314,208	▲ 2.7	110,709,243	▲ 0.5
	県計（仙台市除）	67,072,601	60,085,039	▲ 10.4	55,737,937	▲ 7.2	44,235,124	▲ 20.6	42,788,743	▲ 3.3	44,400,540	3.8	45,720,850	3.0	46,943,382	2.7	47,260,865	0.7	49,760,199	5.3

※表中の平成16年度までの数値は、登米市及び栗原市が業務を引き継いだ一部事務組合の基金を含まない。
※表中の平成20年度までの数値は、気仙沼市が業務を引き継いだ一部事務組合の基金を含まない。
※合併団体の合併前の年度については、旧団体の数値を合計したもの。

(4) 基金合計((1)＋(2)＋(3))

（単位：千円、%）

	市町村名	平成１３年度	平成１４年度	伸び率	平成１５年度	伸び率	平成１６年度	伸び率	平成１７年度	伸び率	平成１８年度	伸び率	平成１９年度	伸び率	平成２０年度	伸び率	平成２１年度	伸び率	平成２２年度	伸び率
1	仙台市	104,351,793	106,151,974	1.7	104,004,710	▲ 2.0	107,684,544	3.5	105,019,642	▲ 2.5	104,187,108	▲ 0.8	101,958,820	▲ 2.1	93,657,692	▲ 8.1	87,765,082	▲ 6.3	85,392,987	▲ 2.7
2	石巻市	16,508,360	14,005,244	▲ 15.2	13,008,079	▲ 7.1	7,323,784	▲ 43.7	7,232,178	▲ 1.3	6,848,284	▲ 5.3	7,732,301	12.9	7,477,201	▲ 3.3	7,176,911	▲ 4.0	9,670,109	34.7
3	塩竈市	2,568,513	2,338,576	▲ 9.0	2,040,104	▲ 12.8	1,645,237	▲ 19.4	1,445,019	▲ 12.2	1,611,685	11.5	1,849,809	14.8	2,045,357	10.6	2,068,487	1.1	2,253,507	8.9
4	気仙沼市	3,967,872	3,671,231	▲ 7.5	3,249,574	▲ 11.5	2,371,446	▲ 27.0	1,559,347	▲ 34.2	1,667,556	6.9	1,404,386	▲ 15.8	2,129,346	51.6	2,866,436	34.6	3,232,594	12.8
5	白石市	6,830,376	6,298,265	▲ 7.8	6,631,303	5.3	6,138,115	▲ 7.4	6,106,251	▲ 0.5	5,771,805	▲ 5.5	5,712,015	▲ 1.0	5,404,974	▲ 5.4	5,185,222	▲ 4.1	5,581,749	7.6
6	名取市	3,602,151	3,501,543	▲ 2.8	3,565,848	1.8	3,559,514	▲ 0.2	3,419,705	▲ 3.9	3,645,048	6.6	3,408,242	▲ 6.5	3,115,169	▲ 8.6	2,983,242	▲ 4.2	2,805,438	▲ 6.0
7	角田市	1,945,384	1,977,827	1.7	2,095,863	6.0	2,247,222	7.2	2,499,972	11.2	2,371,577	▲ 5.1	2,239,930	▲ 5.6	2,176,470	▲ 2.8	2,316,598	6.4	2,528,010	9.1
8	多賀城市	4,379,783	3,845,844	▲ 12.2	4,441,957	15.5	4,282,761	▲ 3.6	4,308,138	0.6	4,006,539	▲ 7.0	3,777,465	▲ 5.7	3,696,072	▲ 2.2	4,167,684	12.8	4,003,653	▲ 3.9
9	岩沼市	5,261,842	5,452,789	3.6	5,695,834	4.5	5,925,304	4.0	5,841,698	▲ 1.4	5,595,002	▲ 4.2	5,348,531	▲ 4.4	5,495,478	2.7	5,711,216	3.9	5,600,214	▲ 1.9
10	登米市	11,762,610	10,664,820	▲ 9.3	8,804,161	▲ 17.4	6,266,851	▲ 28.8	7,383,370	17.8	7,194,725	▲ 2.6	7,100,842	▲ 1.3	6,928,636	▲ 2.4	7,123,538	2.8	8,773,526	23.2
11	栗原市	9,880,701	9,112,278	▲ 7.8	8,658,923	▲ 5.0	6,659,650	▲ 23.1	7,775,617	16.8	7,883,518	1.4	8,514,741	8.0	8,085,926	▲ 5.0	9,519,613	17.7	12,098,960	27.1
12	東松島市	2,524,856	2,525,428	0.0	2,125,151	▲ 15.8	1,307,590	▲ 38.5	1,267,224	▲ 3.1	1,676,220	32.3	2,602,405	55.3	2,983,600	14.6	3,174,771	6.4	3,762,115	18.5
13	大崎市	8,487,919	9,076,591	6.9	9,178,135	1.1	7,252,772	▲ 21.0	5,287,910	▲ 27.1	6,166,764	16.6	6,532,755	5.9	7,863,748	20.4	8,795,690	11.9	10,029,921	14.0
14	蔵王町	2,174,782	1,910,104	▲ 12.2	1,613,386	▲ 15.5	1,123,538	▲ 30.4	804,040	▲ 28.4	770,897	▲ 4.1	903,985	17.3	1,025,776	13.5	1,128,381	10.0	1,319,523	16.9
15	七ヶ宿町	1,201,532	1,217,499	1.3	1,322,726	8.6	1,446,361	9.3	1,518,565	5.0	1,541,911	1.5	1,607,566	4.3	1,670,692	3.9	1,700,640	1.8	1,888,527	11.0
16	大河原町	1,654,151	1,920,904	16.1	1,637,646	▲ 14.7	938,793	▲ 42.7	908,626	▲ 3.2	860,843	▲ 5.3	750,784	▲ 12.8	850,637	13.3	1,191,646	40.1	1,520,840	27.6
17	村田町	971,262	786,228	▲ 19.1	675,771	▲ 14.0	513,541	▲ 24.0	505,751	▲ 1.5	428,743	▲ 15.2	355,347	▲ 17.1	442,640	24.6	601,646	35.9	918,943	52.7
18	柴田町	447,140	378,817	▲ 15.3	640,114	69.0	982,408	53.5	689,970	▲ 29.8	700,314	1.5	954,665	36.3	1,055,768	10.6	1,196,757	13.4	1,073,379	▲ 10.3
19	川崎町	2,769,665	2,291,134	▲ 17.3	2,095,831	▲ 8.5	1,858,225	▲ 11.3	1,489,060	▲ 19.9	1,280,714	▲ 14.0	1,100,839	▲ 14.0	1,168,714	6.2	1,345,748	15.1	1,583,731	17.7
20	丸森町	1,674,213	1,689,478	0.9	1,796,598	6.3	1,603,136	▲ 10.8	1,728,851	7.8	1,653,986	▲ 4.3	1,409,039	▲ 14.8	1,612,177	14.4	1,667,739	3.4	2,066,899	23.9
21	亘理町	3,848,384	4,106,490	6.7	4,103,057	▲ 0.1	2,791,550	▲ 32.0	2,454,221	▲ 12.1	2,062,829	▲ 15.9	2,037,310	▲ 1.2	2,187,049	7.3	2,404,304	9.9	2,866,141	19.2
22	山元町	2,693,128	2,192,987	▲ 18.6	2,053,837	▲ 6.3	1,889,020	▲ 8.0	1,879,119	▲ 0.5	1,821,323	▲ 3.1	1,797,922	▲ 1.3	2,034,783	13.2	2,254,052	10.8	1,996,358	▲ 11.4
23	松島町	1,176,834	1,290,253	9.6	1,384,124	7.3	1,294,860	▲ 6.4	1,210,305	▲ 6.5	1,133,205	▲ 6.4	1,021,252	▲ 9.9	1,080,244	5.8	903,982	▲ 16.3	1,338,559	48.1
24	七ヶ浜町	1,289,800	1,413,400	9.6	1,447,300	2.4	1,266,300	▲ 12.5	1,224,200	▲ 3.3	1,181,100	▲ 3.5	1,250,302	5.9	1,316,510	5.3	1,391,777	5.7	1,505,956	8.2
25	利府町	2,382,366	1,895,393	▲ 20.4	2,646,697	39.6	1,713,752	▲ 35.2	1,911,606	11.5	1,727,419	▲ 9.6	1,751,608	1.4	2,086,529	19.1	1,924,359	▲ 7.8	1,827,497	▲ 5.0
26	大和町	2,437,462	2,646,308	8.6	2,864,094	8.2	2,884,096	0.7	2,841,015	▲ 1.5	2,189,821	▲ 22.9	1,725,796	▲ 21.2	1,799,716	4.3	1,489,896	▲ 17.2	1,840,432	23.5
27	大郷町	1,502,517	1,347,437	▲ 10.3	1,391,029	3.2	1,298,293	▲ 6.7	1,334,752	2.8	1,390,904	4.2	1,387,976	▲ 0.2	1,643,368	18.4	1,636,130	▲ 0.4	1,821,717	11.3
28	富谷町	5,553,397	3,620,298	▲ 34.8	3,637,970	0.5	4,783,179	31.5	4,146,692	▲ 13.3	4,764,260	14.9	5,747,041	20.6	6,249,920	8.8	6,234,266	▲ 0.3	5,298,318	▲ 15.0
29	大衡村	2,041,586	1,992,383	▲ 2.4	2,037,855	2.3	2,071,328	1.6	2,103,925	1.6	2,167,436	3.0	2,218,032	2.3	2,226,985	0.4	2,100,977	▲ 5.7	2,026,133	▲ 3.6
30	色麻町	839,091	614,045	▲ 26.8	570,708	▲ 7.1	497,825	▲ 12.8	510,345	2.5	411,050	▲ 19.5	460,270	12.0	541,480	17.6	589,938	8.9	685,195	16.1
31	加美町	2,094,882	1,760,725	▲ 16.0	1,659,155	▲ 5.8	1,588,223	▲ 4.3	1,512,338	▲ 4.8	2,228,032	47.3	2,675,148	20.1	2,735,817	2.3	3,048,602	11.4	3,736,054	22.5
32	涌谷町	1,502,034	1,297,482	▲ 13.6	1,089,575	▲ 16.0	871,767	▲ 20.0	775,445	▲ 11.0	795,369	2.6	736,300	▲ 7.4	889,468	20.8	787,563	▲ 11.5	919,522	16.8
33	美里町	2,239,876	2,061,215	▲ 8.0	2,121,433	2.9	1,861,673	▲ 12.2	1,396,799	▲ 25.0	1,946,229	39.3	1,883,874	▲ 3.2	1,673,491	▲ 11.2	1,763,214	5.4	2,125,243	20.5
34	女川町	3,404,586	3,257,351	▲ 4.3	6,032,300	85.2	7,585,591	25.7	8,560,589	12.9	9,610,315	12.3	10,660,369	10.9	11,171,934	4.8	11,766,234	5.3	12,441,563	5.7
35	南三陸町	1,858,379	1,702,433	▲ 8.4	1,543,750	▲ 9.3	1,216,852	▲ 21.2	1,571,258	29.1	1,546,302	▲ 1.6	1,864,069	20.6	1,939,490	4.0	2,068,531	6.7	2,268,408	9.7
	県計	227,829,227	220,014,774	▲ 3.4	217,864,598	▲ 1.0	204,745,101	▲ 6.0	200,223,543	▲ 2.2	200,838,833	0.3	202,481,736	0.8	198,462,857	▲ 2.0	198,050,872	▲ 0.2	208,801,721	5.4
	県計（仙台市除）	123,477,434	113,862,800	▲ 7.8	113,859,888	▲ 0.0	97,060,557	▲ 14.8	95,203,901	▲ 1.9	96,651,725	1.5	100,522,916	4.0	104,805,165	4.3	110,285,790	5.2	123,408,734	11.9

※表中の平成16年度までの数値は、登米市及び栗原市が業務を引き継いだ一部事務組合の基金を含まない。
※表中の平成20年度までの数値は、気仙沼市が業務を引き継いだ一部事務組合の基金を含まない。
※合併団体の合併前の年度については、旧団体の数値を合計したもの。

7　地方債残高の１０年間の推移

（単位：千円、％）

	市町村名	平成１３年度	平成１４年度	伸び率	平成１５年度	伸び率	平成１６年度	伸び率	平成１７年度	伸び率	平成１８年度	伸び率	平成１９年度	伸び率	平成２０年度	伸び率	平成２１年度	伸び率	平成２２年度	伸び率
1	仙台市	677,432,133	684,453,802	1.0	701,569,644	2.5	712,773,350	1.6	707,343,778	▲ 0.8	710,737,012	0.5	702,397,089	▲ 1.2	698,091,432	▲ 0.6	708,431,609	1.5	717,197,141	1.2
2	石巻市	73,071,628	71,630,163	▲ 2.0	72,515,087	1.2	76,245,506	5.1	76,640,034	0.5	74,499,501	▲ 2.8	74,175,942	▲ 0.4	70,693,169	▲ 4.7	69,342,570	▲ 1.9	68,477,583	▲ 1.2
3	塩竈市	21,810,090	22,204,824	1.8	22,471,328	1.2	22,207,148	▲ 1.2	22,485,843	1.3	22,581,593	0.4	22,745,571	0.7	23,210,327	2.0	24,463,866	5.4	23,584,115	▲ 3.6
4	気仙沼市	35,033,020	33,967,740	▲ 3.0	33,867,455	▲ 0.3	33,196,196	▲ 2.0	32,906,742	▲ 0.9	31,763,639	▲ 3.5	30,169,415	▲ 5.0	29,439,358	▲ 2.4	29,913,329	1.6	30,614,974	2.3
5	白石市	20,342,727	18,802,918	▲ 7.6	17,772,819	▲ 5.5	16,558,048	▲ 6.8	15,703,862	▲ 5.2	14,383,699	▲ 8.4	13,522,966	▲ 6.0	12,643,873	▲ 6.5	11,923,549	▲ 5.7	11,290,149	▲ 5.3
6	名取市	26,437,017	25,914,634	▲ 2.0	26,219,028	1.2	25,655,132	▲ 2.2	25,468,276	▲ 0.7	25,750,747	1.1	25,422,477	▲ 1.3	28,917,365	13.7	28,113,243	▲ 2.8	28,150,142	0.1
7	角田市	12,504,238	12,114,258	▲ 3.1	12,015,915	▲ 0.8	11,893,675	▲ 1.0	11,687,366	▲ 1.7	11,340,879	▲ 3.0	11,054,389	▲ 2.5	11,145,607	0.8	10,695,803	▲ 4.0	10,508,360	▲ 1.8
8	多賀城市	20,235,625	20,646,855	2.0	20,856,992	1.0	20,894,618	0.2	20,902,011	0.0	20,599,228	▲ 1.4	20,405,612	▲ 0.9	19,772,756	▲ 3.1	20,784,436	5.1	21,466,054	3.3
9	岩沼市	10,676,614	10,513,402	▲ 1.5	10,832,564	3.0	10,866,685	0.3	10,540,869	▲ 3.0	10,153,345	▲ 3.7	10,287,763	1.3	10,013,967	▲ 2.7	9,715,009	▲ 3.0	11,237,850	15.7
10	登米市	41,489,039	42,023,160	1.3	44,225,263	5.2	46,887,548	6.0	47,853,542	2.1	49,209,648	2.8	49,933,841	1.5	51,066,025	2.3	51,746,306	1.3	51,528,061	▲ 0.4
11	栗原市	50,990,437	49,521,301	▲ 2.9	49,295,722	▲ 0.5	49,913,637	1.3	51,454,607	3.1	51,793,469	0.7	49,139,569	▲ 5.1	46,685,122	▲ 5.0	45,004,102	▲ 3.6	44,207,960	▲ 1.8
12	東松島市	11,767,220	11,515,070	▲ 2.1	12,758,504	10.8	14,795,159	16.0	14,954,608	1.1	16,207,786	8.4	16,608,935	2.5	16,256,066	▲ 2.1	16,408,061	0.9	16,480,208	0.4
13	大崎市	62,221,751	60,518,668	▲ 2.7	60,974,112	0.8	63,055,489	3.4	63,294,872	0.4	65,281,494	3.1	65,142,367	▲ 0.2	64,487,081	▲ 1.0	63,359,123	▲ 1.7	65,770,223	3.8
14	蔵王町	6,150,175	6,444,016	4.8	7,310,978	13.5	7,550,393	3.3	7,372,047	▲ 2.4	7,128,019	▲ 3.3	6,799,077	▲ 4.6	6,411,752	▲ 5.7	6,126,755	▲ 4.4	5,904,350	▲ 3.6
15	七ケ宿町	2,610,976	2,453,223	▲ 6.0	2,398,781	▲ 2.2	2,277,741	▲ 5.0	2,193,438	▲ 3.7	2,386,049	8.8	2,275,002	▲ 4.7	2,139,873	▲ 5.9	2,040,565	▲ 4.6	1,978,507	▲ 3.0
16	大河原町	6,056,228	5,780,483	▲ 4.6	5,887,236	1.8	5,708,017	▲ 3.0	5,579,905	▲ 2.2	5,561,765	▲ 0.3	5,371,613	▲ 3.4	5,097,161	▲ 5.1	5,019,187	▲ 1.5	5,211,565	3.8
17	村田町	7,114,266	7,807,742	9.7	8,212,050	5.2	8,469,666	3.1	8,537,148	0.8	8,703,462	1.9	8,648,310	▲ 0.6	8,451,960	▲ 2.3	8,393,809	▲ 0.7	8,295,107	▲ 1.2
18	柴田町	14,622,298	14,757,391	0.9	15,581,682	5.6	15,443,559	▲ 0.9	15,035,286	▲ 2.6	14,699,297	▲ 2.2	13,659,919	▲ 7.1	12,681,419	▲ 7.2	11,902,717	▲ 6.1	11,815,816	▲ 0.7
19	川崎町	3,974,837	4,131,000	3.9	4,299,680	4.1	4,483,996	4.3	4,252,320	▲ 5.2	3,949,617	▲ 7.1	3,640,383	▲ 7.8	3,244,822	▲ 10.9	2,946,739	▲ 9.2	2,595,686	▲ 11.9
20	丸森町	8,346,025	8,502,658	1.9	8,795,249	3.4	8,864,658	0.8	8,745,380	▲ 1.3	8,661,081	▲ 1.0	8,442,079	▲ 2.5	8,315,357	▲ 1.5	8,296,667	▲ 0.2	8,123,910	▲ 2.1
21	亘理町	7,525,438	7,898,133	5.0	8,465,262	7.2	8,999,719	6.3	9,450,162	5.0	9,644,982	2.1	9,533,506	▲ 1.2	9,262,657	▲ 2.8	9,220,178	▲ 0.5	9,302,276	0.9
22	山元町	5,563,263	6,452,785	16.0	6,773,381	5.0	7,644,448	12.9	7,582,916	▲ 0.8	7,472,481	▲ 1.5	7,193,130	▲ 3.7	6,812,063	▲ 5.3	6,368,968	▲ 6.5	5,736,237	▲ 9.9
23	松島町	6,741,170	6,628,491	▲ 1.7	7,004,738	5.7	6,918,254	▲ 1.2	6,926,770	0.1	6,937,438	0.2	6,743,393	▲ 2.8	6,272,945	▲ 7.0	5,874,425	▲ 6.4	5,791,006	▲ 1.4
24	七ケ浜町	6,217,863	6,031,891	▲ 3.0	6,048,508	0.3	5,711,045	▲ 5.6	5,510,871	▲ 3.5	5,232,467	▲ 5.1	4,851,144	▲ 7.3	4,434,142	▲ 8.6	4,270,871	▲ 3.7	3,924,334	▲ 8.1
25	利府町	16,411,620	16,455,517	0.3	16,186,221	▲ 1.6	15,288,252	▲ 5.5	14,875,826	▲ 2.7	14,495,654	▲ 2.6	13,950,911	▲ 3.8	13,623,798	▲ 2.3	13,240,589	▲ 2.8	13,204,728	▲ 0.3
26	大和町	9,845,564	9,425,231	▲ 4.3	9,192,434	▲ 2.5	8,946,890	▲ 2.7	8,831,674	▲ 1.3	8,457,426	▲ 4.2	8,073,086	▲ 4.5	7,632,695	▲ 5.5	7,870,684	3.1	7,508,588	▲ 4.6
27	大郷町	4,439,035	4,645,910	4.7	4,853,701	4.5	4,781,315	▲ 1.5	4,653,930	▲ 2.7	4,600,083	▲ 1.2	4,468,130	▲ 2.9	4,283,471	▲ 4.1	4,100,726	▲ 4.3	4,021,509	▲ 1.9
28	富谷町	7,700,523	7,549,089	▲ 2.0	6,912,922	▲ 8.4	5,984,102	▲ 13.4	5,498,627	▲ 8.1	5,195,921	▲ 5.5	4,616,948	▲ 11.1	4,135,204	▲ 10.4	3,585,612	▲ 13.3	3,297,625	▲ 8.0
29	大衡村	3,388,851	3,506,765	3.5	3,522,680	0.5	3,431,333	▲ 2.6	3,379,694	▲ 1.5	3,334,722	▲ 1.3	3,225,252	▲ 3.3	3,215,261	▲ 0.3	3,300,687	2.7	3,330,040	0.9
30	色麻町	3,863,079	3,662,991	▲ 5.2	3,665,650	0.1	3,662,735	▲ 0.1	3,542,565	▲ 3.3	3,710,281	4.7	3,492,573	▲ 5.9	3,206,345	▲ 8.2	3,021,466	▲ 5.8	2,925,648	▲ 3.2
31	加美町	20,500,832	19,866,050	▲ 3.1	21,853,023	10.0	21,853,984	0.0	22,787,143	4.3	22,931,148	0.6	21,903,467	▲ 4.5	20,596,371	▲ 6.0	19,679,560	▲ 4.5	19,072,319	▲ 3.1
32	涌谷町	8,943,073	9,542,500	6.7	9,490,416	▲ 0.5	9,094,113	▲ 4.2	8,477,501	▲ 6.8	7,810,659	▲ 7.9	7,093,356	▲ 9.2	6,662,596	▲ 6.1	6,479,143	▲ 2.8	6,499,029	0.3
33	美里町	9,276,435	9,627,568	3.8	10,370,378	7.7	11,051,483	6.6	11,811,833	6.9	12,470,872	5.6	12,615,319	1.2	12,601,780	▲ 0.1	12,655,377	0.4	14,458,087	14.2
34	女川町	2,590,652	2,583,717	▲ 0.3	2,907,967	12.5	3,131,230	7.7	3,263,119	4.2	3,335,128	2.2	3,413,776	2.4	3,349,369	▲ 1.9	3,309,647	▲ 1.2	3,381,874	2.2
35	南三陸町	10,167,786	9,896,355	▲ 2.7	9,869,414	▲ 0.3	9,801,053	▲ 0.7	10,398,089	6.1	10,860,066	4.4	11,287,825	3.9	10,973,527	▲ 2.8	10,767,894	▲ 1.9	10,628,543	▲ 1.3
県計		1,236,061,528	1,237,476,301	0.1	1,264,976,784	2.2	1,284,040,177	1.5	1,279,942,654	▲ 0.3	1,281,880,658	0.2	1,262,304,135	▲ 1.5	1,245,826,716	▲ 1.3	1,248,373,272	0.2	1,257,519,604	0.7
県計（仙台市除）		558,629,395	553,022,499	▲ 1.0	563,407,140	1.9	571,266,827	1.4	572,598,876	0.2	571,143,646	▲ 0.3	559,907,046	▲ 2.0	547,735,284	▲ 2.2	539,941,663	▲ 1.4	540,322,463	0.1

※表中の平成16年度までの数値は、登米市及び栗原市が業務を引き継いだ一部事務組合の地方債残高を含まない。
※表中の平成20年度までの数値は、気仙沼市が業務を引き継いだ一部事務組合の地方債残高を含まない。
※合併団体の合併前の年度については、旧団体の数値を合計したもの。

8　実質公債費比率の１０年間の推移

（単位：％）

	市町村名	平成１３年度	平成１４年度	増減	平成１５年度	増減	平成１６年度	増減	平成１７年度	増減	平成１８年度	増減	平成１９年度	増減	平成２０年度	増減	平成２１年度	増減	平成２２年度	増減
1	仙台市										17.7	−	13.6	▲ 4.1	12.2	▲ 1.4	12.7	0.5	11.9	▲ 0.8
2	石巻市										16.2	−	14.6	▲ 1.6	14.3	▲ 0.3	14.3	0.0	14.9	0.6
3	塩竈市										15.5	−	9.1	▲ 6.4	7.3	▲ 1.8	8.2	0.9	9.7	1.5
4	気仙沼市										17.2	−	15.2	▲ 2.0	15.0	▲ 0.2	15.5	0.5	15.6	0.1
	旧本吉町										13.8	−	15.4	1.6	15.7	0.3	−	−	−	−
5	白石市										9.6	−	10.4	0.8	12.6	2.2	12.0	▲ 0.6	11.9	▲ 0.1
6	名取市										13.3	−	10.6	▲ 2.7	10.2	▲ 0.4	10.3	0.1	10.4	0.1
7	角田市										17.4	−	12.5	▲ 4.9	11.6	▲ 0.9	10.7	▲ 0.9	10.9	0.2
8	多賀城市										18.3	−	12.4	▲ 5.9	11.7	▲ 0.7	10.1	▲ 1.6	9.7	▲ 0.4
9	岩沼市										15.4	−	8.5	▲ 6.9	6.9	▲ 1.6	5.4	▲ 1.5	4.2	▲ 1.2
10	登米市										14.3	−	14.7	0.4	14.7	0.0	14.1	▲ 0.6	13.7	▲ 0.4
11	栗原市										17.6	−	17.7	0.1	17.5	▲ 0.2	16.4	▲ 1.1	14.6	▲ 1.8
12	東松島市										15.1	−	14.8	▲ 0.3	14.4	▲ 0.4	14.1	▲ 0.3	13.2	▲ 0.9
13	大崎市										19.9	−	17.1	▲ 2.8	16.5	▲ 0.6	15.7	▲ 0.8	15.0	▲ 0.7
14	蔵王町										16.7	−	16.4	▲ 0.3	16.3	▲ 0.1	14.7	▲ 1.6	13.4	▲ 1.3
15	七ヶ宿町										13.4	−	14.4	1.0	12.6	▲ 1.8	11.1	▲ 1.5	10.1	▲ 1.0
16	大河原町										17.6	−	10.4	▲ 7.2	8.4	▲ 2.0	6.8	▲ 1.6	5.6	▲ 1.2
17	村田町										22.3	−	20.9	▲ 1.4	19.5	▲ 1.4	18.3	▲ 1.2	17.7	▲ 0.6
18	柴田町										21.0	−	17.5	▲ 3.5	16.2	▲ 1.3	14.7	▲ 1.5	14.1	▲ 0.6
19	川崎町										13.2	−	13.0	▲ 0.2	12.2	▲ 0.8	10.9	▲ 1.3	9.1	▲ 1.8
20	丸森町										15.7	−	15.3	▲ 0.4	14.7	▲ 0.6	12.7	▲ 2.0	12.3	▲ 0.4
21	亘理町										14.6	−	12.2	▲ 2.4	12.0	▲ 0.2	11.0	▲ 1.0	9.9	▲ 1.1
22	山元町										15.9	−	15.9	0.0	16.2	0.3	15.6	▲ 0.6	14.6	▲ 1.0
23	松島町										17.9	−	14.8	▲ 3.1	14.1	▲ 0.7	13.8	▲ 0.3	12.4	▲ 1.4
24	七ヶ浜町										13.8	−	10.9	▲ 2.9	11.7	0.8	12.2	0.5	12.0	▲ 0.2
25	利府町										11.5	−	12.3	0.8	13.6	1.3	14.6	1.0	14.3	▲ 0.3
26	大和町										16.3	−	15.2	▲ 1.1	13.3	▲ 1.9	12.0	▲ 1.3	10.5	▲ 1.5
27	大郷町										13.6	−	13.8	0.2	14.1	0.3	14.1	0.0	13.7	▲ 0.4
28	富谷町										6.8	−	2.3	▲ 4.5	2.1	▲ 0.2	1.0	▲ 1.1	0.3	▲ 0.7
29	大衡村										15.3	−	14.6	▲ 0.7	14.3	▲ 0.3	13.3	▲ 1.0	11.8	▲ 1.5
30	色麻町										15.5	−	15.2	▲ 0.3	15.6	0.4	15.0	▲ 0.6	14.5	▲ 0.5
31	加美町										21.0	−	19.6	▲ 1.4	19.4	▲ 0.2	18.2	▲ 1.2	15.9	▲ 2.3
32	涌谷町										14.4	−	15.8	1.4	14.7	▲ 1.1	13.8	▲ 0.9	12.5	▲ 1.3
33	美里町										17.1	−	16.5	▲ 0.6	17.1	0.6	17.1	0.0	15.9	▲ 1.2
34	女川町										3.5	−	3.9	0.4	4.1	0.2	4.1	0.0	4.0	▲ 0.1
35	南三陸町										12.2	−	12.4	0.2	13.6	1.2	14.2	0.6	14.2	0.0
県計（加重平均）											16.6	−	13.8	▲ 2.8	13.1	▲ 0.7	13.0	▲ 0.1	12.4	▲ 0.6
県計（単純平均）											15.3	−	13.6	▲ 1.7	13.2	▲ 0.4	12.5	▲ 0.7	11.8	▲ 0.7

平成18年度
から算定

9　一般財源の１０年間の推移

(1)　地方税

（単位：千円、%）

	市町村名	平成１３年度	平成１４年度	伸び率	平成１５年度	伸び率	平成１６年度	伸び率	平成１７年度	伸び率	平成１８年度	伸び率	平成１９年度	伸び率	平成２０年度	伸び率	平成２１年度	伸び率	平成２２年度	伸び率
1	仙台市	181,938,397	175,332,578	▲ 3.6	169,015,862	▲ 3.6	164,861,624	▲ 2.5	167,652,160	1.7	169,560,376	1.1	179,168,211	5.7	180,961,207	1.0	175,213,353	▲ 3.2	172,525,235	▲ 1.5
2	石巻市	18,257,756	17,642,275	▲ 3.4	16,737,253	▲ 5.1	16,334,480	▲ 2.4	16,965,536	3.9	16,490,209	▲ 2.8	18,031,722	9.3	18,108,516	0.4	17,562,841	▲ 3.0	17,190,425	▲ 2.1
3	塩竈市	6,984,356	6,766,024	▲ 3.1	6,292,265	▲ 7.0	6,107,240	▲ 2.9	6,016,238	▲ 1.5	5,916,044	▲ 1.7	6,316,801	6.8	6,305,126	▲ 0.2	6,147,875	▲ 2.5	5,865,636	▲ 4.6
4	気仙沼市	7,272,426	7,128,490	▲ 2.0	6,745,649	▲ 5.4	6,719,489	▲ 0.4	6,690,701	▲ 0.4	6,553,077	▲ 2.1	7,014,573	7.0	7,013,163	▲ 0.0	6,838,698	▲ 2.5	6,555,305	▲ 4.1
5	白石市	4,217,893	4,180,441	▲ 0.9	4,021,110	▲ 3.8	3,971,479	▲ 1.2	3,918,200	▲ 1.3	3,911,683	▲ 0.2	4,332,652	10.8	4,316,372	▲ 0.4	4,069,984	▲ 5.7	3,949,308	▲ 3.0
6	名取市	9,341,611	9,227,491	▲ 1.2	8,862,390	▲ 4.0	8,884,800	0.3	9,239,674	4.0	9,305,209	0.7	10,030,000	7.8	10,526,127	4.9	10,439,410	▲ 0.8	10,267,618	▲ 1.6
7	角田市	3,496,992	3,482,510	▲ 0.4	3,279,122	▲ 5.8	3,314,106	1.1	3,544,098	6.9	3,547,336	0.1	3,756,971	5.9	3,632,024	▲ 3.3	3,395,636	▲ 6.5	3,337,567	▲ 1.7
8	多賀城市	7,782,332	7,848,295	0.8	7,430,329	▲ 5.3	7,343,101	▲ 1.2	7,448,471	1.4	7,456,562	0.1	8,086,062	8.4	8,785,037	8.6	7,819,439	▲ 11.0	7,660,754	▲ 2.0
9	岩沼市	6,209,382	6,216,220	0.1	6,012,223	▲ 3.3	6,209,945	3.3	6,336,670	2.0	6,249,710	▲ 1.4	6,721,511	7.5	6,882,155	2.4	6,714,384	▲ 2.4	6,453,728	▲ 3.9
10	登米市	6,787,784	6,752,368	▲ 0.5	6,578,206	▲ 2.6	6,355,712	▲ 3.4	6,595,622	3.8	6,463,420	▲ 2.0	7,115,950	10.1	7,459,855	4.8	7,022,132	▲ 5.9	6,823,368	▲ 2.8
11	栗原市	6,936,938	6,781,911	▲ 2.2	6,579,826	▲ 3.0	6,596,499	0.3	6,620,721	0.4	6,485,001	▲ 2.0	7,040,517	8.6	7,243,895	2.9	6,755,507	▲ 6.7	6,648,278	▲ 1.6
12	東松島市	3,054,677	3,152,993	3.2	2,919,324	▲ 7.4	2,883,105	▲ 1.2	3,168,115	9.9	3,241,973	2.3	3,613,427	11.5	3,578,588	▲ 1.0	3,509,131	▲ 1.9	3,414,230	▲ 2.7
13	大崎市	15,045,217	14,650,620	▲ 2.6	14,221,412	▲ 2.9	14,243,019	0.2	14,463,613	1.5	14,410,697	▲ 0.4	15,516,365	7.7	15,684,002	1.1	14,771,365	▲ 5.8	14,694,064	▲ 0.5
14	蔵王町	2,044,744	1,948,932	▲ 4.7	1,795,818	▲ 7.9	1,805,483	0.5	1,721,748	▲ 4.6	1,683,169	▲ 2.2	1,818,226	8.0	1,864,648	2.6	1,752,664	▲ 6.0	1,671,675	▲ 4.6
15	七ケ宿町	563,411	644,113	14.3	621,325	▲ 3.5	607,079	▲ 2.3	594,360	▲ 2.1	578,918	▲ 2.6	584,316	0.9	571,826	▲ 2.1	554,392	▲ 3.0	541,676	▲ 2.3
16	大河原町	2,578,651	2,575,925	▲ 0.1	2,393,931	▲ 7.1	2,398,706	0.2	2,461,110	2.6	2,473,288	0.5	2,804,178	13.4	2,810,104	0.2	2,704,245	▲ 3.8	2,623,101	▲ 3.0
17	村田町	1,462,340	1,391,052	▲ 4.9	1,324,722	▲ 4.8	1,360,537	2.7	1,380,514	1.5	1,364,597	▲ 1.2	1,475,385	8.1	1,565,320	6.1	1,396,934	▲ 10.8	1,373,241	▲ 1.7
18	柴田町	4,371,936	4,390,511	0.4	4,132,352	▲ 5.9	4,188,973	1.4	4,091,564	▲ 2.3	4,091,253	▲ 0.0	4,590,051	12.2	4,489,204	▲ 2.2	4,349,033	▲ 3.1	4,211,913	▲ 3.2
19	川崎町	959,881	916,709	▲ 4.5	872,926	▲ 4.8	878,345	0.6	899,419	2.4	924,870	2.8	942,680	1.9	968,915	2.8	913,260	▲ 5.7	890,803	▲ 2.5
20	丸森町	1,307,234	1,289,905	▲ 1.3	1,235,784	▲ 4.2	1,248,710	1.0	1,267,220	1.5	1,252,671	▲ 1.1	1,364,018	8.9	1,356,048	▲ 0.6	1,273,633	▲ 6.1	1,208,522	▲ 5.1
21	亘理町	3,394,253	3,366,022	▲ 0.8	3,246,834	▲ 3.5	3,277,447	0.9	3,354,944	2.4	3,376,250	0.6	3,733,200	10.6	3,750,040	0.5	3,563,130	▲ 5.0	3,345,131	▲ 6.1
22	山元町	1,430,848	1,385,083	▲ 3.2	1,315,210	▲ 5.0	1,313,345	▲ 0.1	1,304,170	▲ 0.7	1,316,105	0.9	1,423,212	8.1	1,445,256	1.5	1,370,113	▲ 5.2	1,340,436	▲ 2.2
23	松島町	1,823,428	1,799,103	▲ 1.3	1,722,057	▲ 4.3	1,742,976	1.2	1,714,225	▲ 1.6	1,691,173	▲ 1.3	1,854,518	9.7	1,960,720	5.7	1,743,505	▲ 11.1	1,793,844	2.9
24	七ケ浜町	2,196,969	2,187,013	▲ 0.5	2,002,685	▲ 8.4	1,995,554	▲ 0.4	1,894,650	▲ 5.1	1,866,244	▲ 1.5	2,024,346	8.5	2,574,164	27.2	2,373,090	▲ 7.8	2,218,476	▲ 6.5
25	利府町	3,965,223	4,154,522	4.8	4,164,080	0.2	4,127,352	▲ 0.9	4,095,547	▲ 0.8	4,058,585	▲ 0.9	4,435,498	9.3	4,453,173	0.4	4,363,571	▲ 2.0	4,259,510	▲ 2.4
26	大和町	3,373,241	3,508,295	4.0	3,224,161	▲ 8.1	3,301,673	2.4	3,320,923	0.6	3,209,557	▲ 3.4	3,679,173	14.6	3,690,245	0.3	3,471,703	▲ 5.9	3,631,984	4.6
27	大郷町	939,471	917,412	▲ 2.3	886,635	▲ 3.4	896,679	1.1	929,675	3.7	978,768	5.3	1,086,324	11.0	1,112,942	2.5	1,035,600	▲ 6.9	1,017,311	▲ 1.8
28	富谷町	3,680,154	3,743,532	1.7	3,711,939	▲ 0.8	5,549,329	49.5	4,216,294	▲ 24.0	4,397,771	4.3	4,963,183	12.9	5,005,205	0.8	4,901,173	▲ 2.1	4,884,000	▲ 0.4
29	大衡村	1,209,802	1,168,517	▲ 3.4	1,143,014	▲ 2.2	1,193,179	4.4	1,203,682	0.9	1,168,406	▲ 2.9	1,302,279	11.5	1,298,179	▲ 0.3	1,239,182	▲ 4.5	1,134,799	▲ 8.4
30	色麻町	709,913	712,417	0.4	678,835	▲ 4.7	670,510	▲ 1.2	684,860	2.1	667,861	▲ 2.5	753,635	12.8	756,385	0.4	699,520	▲ 7.5	677,648	▲ 3.1
31	加美町	2,720,528	2,487,127	▲ 8.6	2,323,476	▲ 6.6	2,318,800	▲ 0.2	2,313,177	▲ 0.2	2,391,699	3.4	2,530,444	5.8	2,515,276	▲ 0.6	2,446,505	▲ 2.7	2,423,071	▲ 1.0
32	涌谷町	1,487,383	1,405,385	▲ 5.5	1,325,581	▲ 5.7	1,311,247	▲ 1.1	1,338,333	2.1	1,426,564	6.6	1,542,533	8.1	1,629,102	5.6	1,463,731	▲ 10.2	1,383,251	▲ 5.5
33	美里町	2,378,826	2,338,664	▲ 1.7	2,234,543	▲ 4.5	2,230,124	▲ 0.2	2,258,274	1.3	2,254,437	▲ 0.2	2,500,506	10.9	2,544,911	1.8	2,494,782	▲ 2.0	2,381,346	▲ 4.5
34	女川町	4,190,191	4,243,289	1.3	6,965,407	64.2	6,328,951	▲ 9.1	5,773,612	▲ 8.8	5,160,833	▲ 10.6	4,931,926	▲ 4.4	4,466,906	▲ 9.4	4,144,820	▲ 7.2	4,143,890	▲ 0.0
35	南三陸町	1,266,321	1,239,023	▲ 2.2	1,222,428	▲ 1.3	1,202,883	▲ 1.6	1,215,403	1.0	1,182,959	▲ 2.7	1,346,203	13.8	1,340,251	▲ 0.4	1,338,136	▲ 0.2	1,299,451	▲ 2.9
県計		325,380,509	316,974,767	▲ 2.6	307,238,714	▲ 3.1	303,772,481	▲ 1.1	306,693,523	1.0	307,107,275	0.1	328,430,596	6.9	332,664,887	1.3	319,852,477	▲ 3.9	313,840,595	▲ 1.9
県計（仙台市除）		143,442,112	141,642,189	▲ 1.3	138,222,852	▲ 2.4	138,910,857	0.5	139,041,363	0.1	137,546,899	▲ 1.1	149,262,385	8.5	151,703,680	1.6	144,639,124	▲ 4.7	141,315,360	▲ 2.3

※合併団体の合併前の年度については、旧団体の数値を合計したもの。

(2)　地方交付税

（単位：千円、%）

	市町村名	平成１３年度	平成１４年度	伸び率	平成１５年度	伸び率	平成１６年度	伸び率	平成１７年度	伸び率	平成１８年度	伸び率	平成１９年度	伸び率	平成２０年度	伸び率	平成２１年度	伸び率	平成２２年度	伸び率
1	仙台市	40,999,860	36,705,581	▲ 10.5	34,491,717	▲ 6.0	31,693,480	▲ 8.1	33,729,195	6.4	30,207,544	▲ 10.4	24,926,418	▲ 17.5	25,277,808	1.4	23,007,029	▲ 9.0	24,608,542	7.0
2	石巻市	23,121,912	21,905,136	▲ 5.3	20,453,114	▲ 6.6	19,423,898	▲ 5.0	20,775,641	7.0	19,966,559	▲ 3.9	18,918,831	▲ 5.2	19,552,767	3.4	20,559,781	5.2	21,422,679	4.2
3	塩竈市	5,151,441	5,126,481	▲ 0.5	4,932,014	▲ 3.8	5,038,689	2.2	5,170,076	2.6	5,090,956	▲ 1.5	5,020,461	▲ 1.4	5,160,358	2.8	5,261,594	2.0	5,645,144	7.3
4	気仙沼市	11,820,687	11,364,417	▲ 3.9	10,458,957	▲ 8.0	10,155,834	▲ 2.9	10,022,486	▲ 1.3	10,032,422	0.1	9,675,701	▲ 3.6	10,093,753	4.3	10,155,414	0.6	10,815,062	6.5
5	白石市	6,140,311	5,851,772	▲ 4.7	5,618,804	▲ 4.0	5,336,513	▲ 5.0	5,345,623	0.2	5,036,717	▲ 5.8	4,554,427	▲ 9.6	4,550,089	▲ 0.1	4,731,560	4.0	5,112,988	8.1
6	名取市	5,113,131	4,663,816	▲ 8.8	4,479,057	▲ 4.0	3,882,258	▲ 13.3	4,126,901	6.3	3,763,421	▲ 8.8	3,350,937	▲ 11.0	3,472,768	3.6	2,975,159	▲ 14.3	3,306,634	11.1
7	角田市	4,233,514	3,956,312	▲ 6.5	3,857,382	▲ 2.5	3,880,030	0.6	3,878,002	▲ 0.1	3,498,787	▲ 9.8	3,186,263	▲ 8.9	3,520,407	10.5	3,794,507	7.8	4,098,189	8.0
8	多賀城市	3,487,516	3,312,062	▲ 5.0	3,036,057	▲ 8.3	3,208,835	5.7	3,079,528	▲ 4.0	3,011,741	▲ 2.2	2,877,296	▲ 4.5	2,941,680	2.2	2,416,300	▲ 17.9	3,117,270	29.0
9	岩沼市	2,261,901	2,172,523	▲ 4.0	1,813,779	▲ 16.5	1,824,599	0.6	1,725,147	▲ 5.5	1,713,020	▲ 0.7	1,764,676	3.0	1,665,362	▲ 5.6	1,602,032	▲ 3.8	1,923,116	20.0
10	登米市	20,370,843	19,057,826	▲ 6.4	17,195,951	▲ 9.8	16,296,696	▲ 5.2	17,978,804	10.3	17,500,864	▲ 2.7	17,383,695	▲ 0.7	17,849,808	2.7	18,294,160	2.5	19,573,706	7.0
11	栗原市	20,003,777	18,952,738	▲ 5.3	17,877,976	▲ 5.7	17,452,607	▲ 2.4	19,343,379	10.8	18,775,783	▲ 2.9	19,017,440	1.3	20,675,714	8.7	19,718,977	▲ 4.6	20,949,164	6.2
12	東松島市	5,470,728	5,075,294	▲ 7.2	5,505,550	8.5	4,729,480	▲ 14.1	5,272,368	11.5	5,047,639	▲ 4.3	4,845,373	▲ 4.0	5,211,233	7.6	5,424,154	4.1	5,824,611	7.4
13	大崎市	19,390,371	18,459,515	▲ 4.8	17,537,656	▲ 5.0	16,758,472	▲ 4.4	16,456,770	▲ 1.8	17,075,667	3.8	16,613,709	▲ 2.7	17,350,495	4.4	17,556,381	1.2	19,218,195	9.5
14	蔵王町	1,864,906	1,698,473	▲ 8.9	1,620,660	▲ 4.6	1,522,682	▲ 6.0	1,440,865	▲ 5.4	1,545,121	7.2	1,604,944	3.9	1,750,289	9.1	1,786,417	2.1	2,054,146	15.0
15	七ケ宿町	1,329,199	1,101,065	▲ 17.2	994,776	▲ 9.7	894,005	▲ 10.1	882,916	▲ 1.2	857,154	▲ 2.9	886,866	3.5	945,350	6.6	974,029	3.0	1,072,412	10.1
16	大河原町	2,269,289	2,068,159	▲ 8.9	1,960,927	▲ 5.2	1,880,253	▲ 4.1	1,800,716	▲ 4.2	1,724,183	▲ 4.3	1,715,271	▲ 0.5	1,614,415	▲ 5.9	1,755,284	8.7	1,848,379	5.3
17	村田町	2,338,817	2,215,624	▲ 5.3	2,038,791	▲ 8.0	1,800,599	▲ 11.7	1,870,900	3.9	1,758,713	▲ 6.0	1,685,366	▲ 4.2	1,773,310	5.2	1,915,644	8.0	2,131,004	11.2
18	柴田町	2,751,605	2,681,373	▲ 2.6	2,470,721	▲ 7.9	2,393,593	▲ 3.1	2,449,300	2.3	2,467,691	0.8	2,572,808	4.3	2,511,147	▲ 2.4	2,415,949	▲ 3.8	2,730,714	13.0
19	川崎町	2,643,027	2,395,457	▲ 9.4	2,144,506	▲ 10.5	2,063,256	▲ 3.8	2,059,416	▲ 0.2	2,058,294	▲ 0.1	2,017,616	▲ 2.0	2,214,963	9.8	2,345,621	5.9	2,494,878	6.4
20	丸森町	3,954,042	3,755,704	▲ 5.0	3,488,682	▲ 7.1	3,224,245	▲ 7.6	3,267,205	1.3	3,347,623	2.5	3,278,659	▲ 2.1	3,415,911	4.2	3,637,838	6.5	3,817,084	4.9
21	亘理町	3,470,124	3,062,631	▲ 11.7	2,638,978	▲ 13.8	2,389,469	▲ 9.5	2,427,545	1.6	2,266,241	▲ 6.6	2,243,196	▲ 1.0	2,374,957	5.9	2,537,133	6.8	2,968,814	17.0
22	山元町	2,502,720	2,327,459	▲ 7.0	2,162,734	▲ 7.1	2,082,248	▲ 3.7	2,117,381	1.7	2,072,068	▲ 2.1	2,010,619	▲ 3.0	2,238,619	11.3	2,361,021	5.5	2,604,166	10.3
23	松島町	2,083,041	1,977,163	▲ 5.1	1,779,700	▲ 10.0	1,754,700	▲ 1.4	1,712,679	▲ 2.4	1,655,811	▲ 3.3	1,589,765	▲ 4.0	1,672,111	5.2	1,644,362	▲ 1.7	2,020,487	22.9
24	七ケ浜町	2,249,879	2,089,270	▲ 7.1	1,755,504	▲ 16.0	1,759,301	0.2	1,743,101	▲ 0.9	1,635,088	▲ 6.2	1,662,412	1.7	1,295,563	▲ 22.1	1,351,066	4.3	1,553,727	15.0
25	利府町	1,861,235	1,541,463	▲ 17.2	1,162,951	▲ 24.6	1,065,288	▲ 8.4	1,045,645	▲ 1.8	898,783	▲ 14.0	820,242	▲ 8.7	877,132	6.9	851,567	▲ 2.9	1,020,344	19.8
26	大和町	3,050,807	2,604,257	▲ 14.6	2,203,030	▲ 15.4	2,047,299	▲ 7.1	2,006,219	▲ 2.0	2,009,140	0.1	1,932,209	▲ 3.8	1,938,154	0.3	1,995,980	3.0	2,169,337	8.7
27	大郷町	1,851,629	1,690,055	▲ 8.7	1,518,071	▲ 10.2	1,483,623	▲ 2.3	1,482,155	▲ 0.1	1,420,046	▲ 4.2	1,383,205	▲ 2.6	1,471,335	6.4	1,500,964	2.0	1,633,237	8.8
28	富谷町	2,337,698	2,048,608	▲ 12.4	1,733,795	▲ 15.4	1,628,857	▲ 6.1	26,521	▲ 98.4	1,283,724	4740.4	1,274,836	▲ 0.7	1,529,711	20.0	1,582,768	3.5	1,965,231	24.2
29	大衡村	1,191,778	1,125,132	▲ 5.6	1,009,335	▲ 10.3	837,880	▲ 17.0	868,174	3.6	848,036	▲ 2.3	817,804	▲ 3.6	882,404	7.9	1,009,739	14.4	1,162,961	15.2
30	色麻町	1,943,790	1,772,039	▲ 8.8	1,630,181	▲ 8.0	1,673,611	2.7	1,802,606	7.7	1,676,918	▲ 7.0	1,736,209	3.5	1,795,755	3.4	1,838,949	2.4	2,003,821	9.0
31	加美町	6,625,781	6,484,102	▲ 2.1	6,372,651	▲ 1.7	6,227,051	▲ 2.3	6,096,338	▲ 2.1	6,083,822	▲ 0.2	5,970,168	▲ 1.9	6,399,654	7.2	6,416,532	0.3	6,894,194	7.4
32	涌谷町	2,918,313	2,922,084	0.1	2,797,110	▲ 4.3	2,803,605	0.2	2,761,600	▲ 1.5	2,663,557	▲ 3.6	2,711,169	1.8	2,826,584	4.3	2,762,219	▲ 2.3	2,946,551	6.7
33	美里町	4,212,477	3,937,676	▲ 6.5	3,702,760	▲ 6.0	3,445,968	▲ 6.9	3,477,390	0.9	3,620,987	4.1	3,458,302	▲ 4.5	3,589,396	3.8	3,649,952	1.7	4,017,068	10.1
34	女川町	11,913	11,955	0.4	14,686	22.8	15,297	4.2	14,786	▲ 3.3	26,081	76.4	19,539	▲ 25.1	25,160	28.8	24,780	▲ 1.5	18,369	▲ 25.9
35	南三陸町	4,297,863	4,005,555	▲ 6.8	3,613,920	▲ 9.8	3,539,702	▲ 2.1	3,765,508	6.4	3,618,460	▲ 3.9	3,545,836	▲ 2.0	3,520,285	▲ 0.7	3,710,470	5.4	3,961,849	6.8
県計		225,325,925	210,118,777	▲ 6.7	196,072,483	▲ 6.7	186,213,923	▲ 5.0	192,022,886	3.1	186,258,661	▲ 3.0	177,072,268	▲ 4.9	183,984,447	3.9	183,565,332	▲ 0.2	198,704,073	8.2
県計（仙台市除）		184,326,065	173,413,196	▲ 5.9	161,580,766	▲ 6.8	154,520,443	▲ 4.4	158,293,691	2.4	156,051,117	▲ 1.4	152,145,850	▲ 2.5	158,706,639	4.3	160,558,303	1.2	174,095,531	8.4

※合併団体の合併前の年度については、旧団体の数値を合計したもの。

(3) 地方税及び地方交付税以外の狭義の一般財源(うち所得譲与税を除いたもの)

※「狭義の一般財源」についてはP．36参照

(単位:千円、%)

	市町村名	平成１３年度	平成１４年度	伸び率	平成１５年度	伸び率	平成１６年度	伸び率	平成１７年度	伸び率	平成１８年度	伸び率	平成１９年度	伸び率	平成２０年度	伸び率	平成２１年度	伸び率	平成２２年度	伸び率
1	仙台市	35,147,903	30,734,802	▲ 12.6	31,043,493	1.0	32,908,835	6.0	31,312,425	▲ 4.9	30,721,697	▲ 1.9	26,905,780	▲ 12.4	25,618,899	▲ 4.8	24,920,054	▲ 2.7	24,471,041	▲ 1.8
2	石巻市	4,061,690	3,435,760	▲ 15.4	3,572,904	4.0	3,538,692	▲ 1.0	3,859,720	9.1	3,578,195	▲ 7.3	3,227,788	▲ 9.8	3,037,087	▲ 5.9	2,947,407	▲ 3.0	2,977,341	1.0
3	塩竈市	1,287,492	1,040,610	▲ 19.2	1,063,526	2.2	1,124,632	5.7	1,065,601	▲ 5.2	1,055,328	▲ 1.0	929,087	▲ 12.0	871,518	▲ 6.2	852,892	▲ 2.1	852,768	▲ 0.0
4	気仙沼市	1,822,707	1,540,721	▲ 15.5	1,596,618	3.6	1,708,610	7.0	1,622,816	▲ 5.0	1,621,018	▲ 0.1	1,470,067	▲ 9.3	1,370,738	▲ 6.8	1,332,186	▲ 2.8	1,327,454	▲ 0.4
5	白石市	959,790	821,464	▲ 14.4	857,067	4.3	930,086	8.5	876,761	▲ 5.7	871,208	▲ 0.6	796,643	▲ 8.6	751,432	▲ 5.7	733,762	▲ 2.4	730,390	▲ 0.5
6	名取市	1,538,877	1,325,169	▲ 13.9	1,367,333	3.2	1,470,040	7.5	1,396,162	▲ 5.0	1,402,790	0.5	1,260,767	▲ 10.1	1,234,914	▲ 2.1	1,198,383	▲ 3.0	1,196,010	▲ 0.2
7	角田市	939,582	820,639	▲ 12.7	884,832	7.8	936,301	5.8	887,516	▲ 5.2	908,568	2.4	788,138	▲ 13.3	741,320	▲ 5.9	716,561	▲ 3.3	698,651	▲ 2.5
8	多賀城市	1,305,395	1,086,104	▲ 16.8	1,117,888	2.9	1,197,710	7.1	1,133,738	▲ 5.3	1,130,727	▲ 0.3	988,460	▲ 12.6	952,995	▲ 3.6	942,318	▲ 1.1	933,918	▲ 0.9
9	岩沼市	970,078	829,611	▲ 14.5	860,258	3.7	928,355	7.9	898,110	▲ 3.3	907,454	1.0	814,555	▲ 10.2	807,783	▲ 0.8	786,965	▲ 2.6	780,823	▲ 0.8
10	登米市	2,485,383	2,200,449	▲ 11.5	2,317,208	5.3	2,250,122	▲ 2.9	2,599,414	15.5	2,362,843	▲ 9.1	2,180,613	▲ 7.7	2,046,720	▲ 6.1	1,962,341	▲ 4.1	1,958,603	▲ 0.2
11	栗原市	2,113,174	1,833,734	▲ 13.2	1,913,392	4.3	1,857,748	▲ 2.9	2,249,924	21.1	1,907,356	▲ 15.2	1,757,520	▲ 7.9	1,657,733	▲ 5.7	1,595,260	▲ 3.8	1,604,272	0.6
12	東松島市	1,129,090	1,000,640	▲ 11.4	1,048,517	4.8	1,024,284	▲ 2.3	1,127,871	10.1	1,061,399	▲ 5.9	999,560	▲ 5.8	968,299	▲ 3.1	924,898	▲ 4.5	930,457	0.6
13	大崎市	3,168,303	2,722,669	▲ 14.1	2,847,208	4.6	3,080,071	8.2	2,937,088	▲ 4.6	2,932,036	▲ 0.2	2,660,805	▲ 9.3	2,557,862	▲ 3.9	2,488,421	▲ 2.7	2,503,120	0.6
14	蔵王町	355,552	311,899	▲ 12.3	320,495	2.8	344,875	7.6	332,440	▲ 3.6	332,254	▲ 0.1	312,557	▲ 5.9	299,207	▲ 4.3	287,720	▲ 3.8	282,194	▲ 1.9
15	七ケ宿町	79,817	71,642	▲ 10.2	74,965	4.6	82,914	10.6	79,216	▲ 4.5	80,140	1.2	76,625	▲ 4.4	71,605	▲ 6.6	66,976	▲ 6.5	67,203	0.3
16	大河原町	522,476	446,943	▲ 14.5	470,890	5.4	501,370	6.5	475,703	▲ 5.1	476,686	0.2	436,248	▲ 8.5	430,844	▲ 1.2	422,490	▲ 1.9	422,983	0.1
17	村田町	343,500	291,929	▲ 15.0	311,668	6.8	335,411	7.6	318,769	▲ 5.0	331,291	3.9	302,961	▲ 8.6	288,799	▲ 4.7	278,603	▲ 3.5	272,941	▲ 2.0
18	柴田町	892,021	756,657	▲ 15.2	799,134	5.6	854,433	6.9	815,128	▲ 4.6	805,246	▲ 1.2	728,517	▲ 9.5	699,817	▲ 3.9	682,473	▲ 2.5	678,858	▲ 0.5
19	川崎町	327,992	295,852	▲ 9.8	296,112	0.1	314,373	6.2	298,823	▲ 4.9	292,112	▲ 2.2	281,880	▲ 3.5	268,772	▲ 4.7	257,884	▲ 4.1	250,112	▲ 3.0
20	丸森町	444,378	391,518	▲ 11.9	406,143	3.7	440,882	8.6	416,844	▲ 5.5	416,641	▲ 0.0	385,076	▲ 7.6	360,990	▲ 6.3	344,890	▲ 4.5	339,887	▲ 1.5
21	亘理町	740,733	640,716	▲ 13.5	671,436	4.8	714,300	6.4	681,749	▲ 4.6	684,194	0.4	623,293	▲ 8.9	616,481	▲ 1.1	591,854	▲ 4.0	586,061	▲ 1.0
22	山元町	443,478	383,452	▲ 13.5	391,720	2.2	413,507	5.6	397,230	▲ 3.9	397,453	0.1	364,590	▲ 8.3	344,322	▲ 5.6	332,768	▲ 3.4	325,341	▲ 2.2
23	松島町	389,978	336,389	▲ 13.7	348,838	3.7	363,109	4.1	344,255	▲ 5.2	346,443	0.6	316,121	▲ 8.8	300,987	▲ 4.8	284,339	▲ 5.5	282,387	▲ 0.7
24	七ケ浜町	378,427	316,877	▲ 16.3	326,424	3.0	340,464	4.3	326,785	▲ 4.0	318,188	▲ 2.6	276,875	▲ 13.0	271,433	▲ 2.0	259,766	▲ 4.3	260,109	0.1
25	利府町	629,942	556,978	▲ 11.6	598,536	7.5	647,985	8.3	622,837	▲ 3.9	619,816	▲ 0.5	550,505	▲ 11.2	552,226	0.3	528,234	▲ 4.3	529,944	0.3
26	大和町	665,864	604,814	▲ 9.2	648,962	7.3	678,321	4.5	652,906	▲ 3.7	649,310	▲ 0.6	605,275	▲ 6.8	590,444	▲ 2.5	576,356	▲ 2.4	567,597	▲ 1.5
27	大郷町	287,713	262,625	▲ 8.7	281,589	7.2	285,949	1.5	270,218	▲ 5.5	278,636	3.1	269,812	▲ 3.2	260,299	▲ 3.5	249,717	▲ 4.1	245,440	▲ 1.7
28	富谷町	777,622	671,802	▲ 13.6	697,399	3.8	733,732	5.2	902,302	23.0	737,984	▲ 18.2	676,758	▲ 8.3	756,016	11.7	721,986	▲ 4.5	704,800	▲ 2.4
29	大衡村	256,180	234,319	▲ 8.5	247,544	5.6	270,916	9.4	252,457	▲ 6.8	264,966	5.0	247,817	▲ 6.5	234,491	▲ 5.4	224,846	▲ 4.1	214,787	▲ 4.5
30	色麻町	248,319	224,197	▲ 9.7	235,040	4.8	264,464	12.5	309,941	17.2	313,903	1.3	314,233	0.1	300,338	▲ 4.4	281,268	▲ 6.3	277,629	▲ 1.3
31	加美町	804,784	673,151	▲ 16.4	673,471	0.0	716,307	6.4	671,672	▲ 6.2	676,751	0.8	643,992	▲ 4.8	613,215	▲ 4.8	589,315	▲ 3.9	616,195	4.6
32	涌谷町	470,495	413,461	▲ 12.1	428,124	3.5	457,121	6.8	433,912	▲ 5.1	439,003	1.2	408,316	▲ 7.0	386,357	▲ 5.4	374,100	▲ 3.2	376,372	0.6
33	美里町	630,887	537,974	▲ 14.7	566,411	5.3	623,975	10.2	582,335	▲ 6.7	623,425	7.1	570,392	▲ 8.5	563,293	▲ 1.2	536,809	▲ 4.7	530,044	▲ 1.3
34	女川町	265,919	220,425	▲ 17.1	228,401	3.6	240,969	5.5	221,457	▲ 8.1	219,565	▲ 0.9	190,782	▲ 13.1	177,764	▲ 6.8	176,851	▲ 0.5	178,164	0.7
35	南三陸町	378,234	318,482	▲ 15.8	335,239	5.3	366,331	9.3	340,333	▲ 7.1	343,491	0.9	320,498	▲ 6.7	303,278	▲ 5.4	295,834	▲ 2.5	298,274	0.8
県計		67,263,775	58,354,474	▲ 13.2	59,848,785	2.6	62,947,194	5.2	61,714,458	▲ 2.0	60,108,117	▲ 2.6	53,682,906	▲ 10.7	51,308,278	▲ 4.4	49,766,527	▲ 3.0	49,272,170	▲ 1.0
県計（仙台市除）		32,115,872	27,619,672	▲ 14.0	28,805,292	4.3	30,038,359	4.3	30,402,033	1.2	29,386,420	▲ 3.3	26,777,126	▲ 8.9	25,689,379	▲ 4.1	24,846,473	▲ 3.3	24,801,129	▲ 0.2

※合併団体の合併前の年度については、旧団体の数値を合計したもの。

(4) 減税補てん債・減収補てん債(特例分)発行額

(単位:千円、%)

	市町村名	平成１３年度	平成１４年度	伸び率	平成１５年度	伸び率	平成１６年度	伸び率	平成１７年度	伸び率	平成１８年度	伸び率	平成１９年度	伸び率	平成２０年度	伸び率	平成２１年度	伸び率	平成２２年度	伸び率
1	仙台市	2,376,100	2,385,500	0.4	3,646,500	52.9	4,169,200	14.3	2,290,100	▲ 45.1	1,819,400	▲ 20.6	3,100,000	70.4	1,680,000	▲ 45.8	1,877,900	11.8	817,000	▲ 56.5
2	石巻市	235,800	218,500	▲ 7.3	194,700	▲ 10.9	188,800	▲ 3.0	193,500	2.5	144,200	▲ 25.5	0	皆減	0	－	0	－	0	－
3	塩竈市	92,500	89,500	▲ 3.2	80,900	▲ 9.6	72,000	▲ 11.0	74,200	3.1	52,300	▲ 29.5	0	皆減	0	－	0	－	0	－
4	気仙沼市	95,800	92,000	▲ 4.0	85,800	▲ 6.7	78,100	▲ 9.0	82,000	5.0	59,400	▲ 27.6	0	皆減	0	－	0	－	0	－
5	白石市	48,100	46,600	▲ 3.1	60,200	29.2	74,000	22.9	44,200	▲ 40.3	29,700	▲ 32.8	0	皆減	0	－	0	－	0	－
6	名取市	107,700	109,500	1.7	103,400	▲ 5.6	107,200	3.7	98,200	▲ 8.4	73,800	▲ 24.8	0	皆減	0	－	0	－	0	－
7	角田市	48,500	48,400	▲ 0.2	47,300	▲ 2.3	48,500	2.5	42,100	▲ 13.2	37,600	▲ 10.7	0	皆減	0	－	0	－	0	－
8	多賀城市	105,800	103,700	▲ 2.0	94,000	▲ 9.4	89,600	▲ 4.7	90,700	1.2	68,600	▲ 24.4	0	皆減	0	－	436,900	皆増	41,100	▲ 90.6
9	岩沼市	65,100	64,700	▲ 0.6	99,100	53.2	103,800	4.7	65,500	▲ 36.9	50,100	▲ 23.5	0	皆減	0	－	0	－	0	－
10	登米市	86,800	85,000	▲ 2.1	80,500	▲ 5.3	88,300	9.7	76,700	▲ 13.1	55,800	▲ 27.2	0	皆減	0	－	0	－	0	－
11	栗原市	88,100	83,700	▲ 5.0	76,800	▲ 8.2	164,400	114.1	78,600	▲ 52.2	52,900	▲ 32.7	0	皆減	0	－	0	－	0	－
12	東松島市	46,000	44,700	▲ 2.8	44,600	▲ 0.2	39,100	▲ 12.3	37,600	▲ 3.8	28,000	▲ 25.5	0	皆減	0	－	0	－	0	－
13	大崎市	184,900	178,700	▲ 3.4	158,800	▲ 11.1	165,200	4.0	166,500	0.8	124,500	▲ 25.2	0	皆減	0	－	0	－	0	－
14	蔵王町	14,100	12,800	▲ 9.2	20,000	56.3	22,700	13.5	15,600	▲ 31.3	8,500	▲ 45.5	0	皆減	0	－	0	－	0	－
15	七ケ宿町	1,100	1,100	0.0	900	▲ 18.2	800	▲ 11.1	900	12.5	500	▲ 44.4	0	皆減	0	－	0	－	0	－
16	大河原町	32,100	31,900	▲ 0.6	29,900	▲ 6.3	27,100	▲ 9.4	28,400	4.8	21,000	▲ 26.1	0	皆減	0	－	0	－	0	－
17	村田町	17,100	14,000	▲ 18.1	13,000	▲ 7.1	17,300	33.1	13,800	▲ 20.2	12,200	▲ 11.6	0	皆減	0	－	0	－	0	－
18	柴田町	56,400	55,400	▲ 1.8	53,200	▲ 4.0	51,000	▲ 4.1	51,800	1.6	34,700	▲ 33.0	0	皆減	0	－	0	－	0	－
19	川崎町	8,200	7,800	▲ 4.9	24,500	214.1	26,200	6.9	0	皆減	0	－	0	－	0	－	0	－	0	－
20	丸森町	17,400	16,000	▲ 8.0	14,800	▲ 7.5	16,000	8.1	14,600	▲ 8.8	10,500	▲ 28.1	0	皆減	0	－	0	－	0	－
21	亘理町	42,000	42,800	1.9	39,500	▲ 7.7	35,200	▲ 10.9	37,800	7.4	26,900	▲ 28.8	0	皆減	0	－	0	－	0	－
22	山元町	18,900	18,500	▲ 2.1	25,500	37.8	26,300	3.1	16,300	▲ 38.0	11,100	▲ 31.9	0	皆減	0	－	0	－	0	－
23	松島町	20,000	18,800	▲ 6.0	21,600	14.9	19,900	▲ 7.9	16,000	▲ 19.6	11,600	▲ 27.5	0	皆減	0	－	0	－	0	－
24	七ケ浜町	27,200	27,800	2.2	27,500	▲ 1.1	25,200	▲ 8.4	24,900	▲ 1.2	16,200	▲ 34.9	0	皆減	0	－	0	－	0	－
25	利府町	46,700	48,600	4.1	50,300	3.5	61,100	21.5	51,300	▲ 16.0	36,600	▲ 28.7	0	皆減	0	－	0	－	0	－
26	大和町	32,100	34,900	8.7	96,400	176.2	93,100	▲ 3.4	65,900	▲ 29.2	24,400	▲ 63.0	0	皆減	0	－	0	－	0	－
27	大郷町	8,800	9,100	3.4	21,200	133.0	22,100	4.2	10,100	▲ 54.3	6,200	▲ 38.6	0	皆減	0	－	0	－	0	－
28	富谷町	0	0	－	0	－	0	－	0	－	0	－	0	－	0	－	0	－	0	－
29	大衡村	6,500	6,400	▲ 1.5	8,900	39.1	6,000	▲ 32.6	5,900	▲ 1.7	7,200	22.0	0	皆減	0	－	0	－	0	－
30	色麻町	7,100	6,600	▲ 7.0	6,000	▲ 9.1	5,600	▲ 6.7	5,700	1.8	4,000	▲ 29.8	0	皆減	0	－	0	－	0	－
31	加美町	37,400	28,000	▲ 25.1	26,400	▲ 5.7	23,300	▲ 11.7	23,400	0.4	15,700	▲ 32.9	0	皆減	0	－	0	－	0	－
32	涌谷町	19,700	19,100	▲ 3.0	15,900	▲ 16.8	14,700	▲ 7.5	15,100	2.7	10,900	▲ 27.8	0	皆減	0	－	0	－	0	－
33	美里町	31,700	29,700	▲ 6.3	26,800	▲ 9.8	25,700	▲ 4.1	25,900	0.8	17,900	▲ 30.9	0	皆減	0	－	0	－	0	－
34	女川町	0	0	－	0	－	0	－	0	－	0	－	0	－	0	－	0	－	0	－
35	南三陸町	16,300	14,500	▲ 11.0	13,300	▲ 8.3	13,700	3.0	12,800	▲ 6.6	9,500	▲ 25.8	0	皆減	0	－	0	－	0	－
県計		4,042,000	3,994,300	▲ 1.2	5,308,200	32.9	5,921,200	11.5	3,776,100	▲ 36.2	2,881,900	▲ 23.7	3,100,000	7.6	1,680,000	▲ 45.8	2,314,800	37.8	858,100	▲ 62.9
県計（仙台市除）		1,665,900	1,608,800	▲ 3.4	1,661,700	3.3	1,752,000	5.4	1,486,000	▲ 15.2	1,062,500	▲ 28.5	－	皆減	－	－	436,900	皆増	41,100	▲ 90.6

※合併団体の合併前の年度については、旧団体の数値を合計したもの。
※平成18年度までは減税補てん債発行額を、平成19年度以降は減収補てん債(特例分)発行額を計上している。

(5) 臨時財政対策債発行額

（単位：千円、%）

	市町村名	平成１３年度	平成１４年度	伸び率	平成１５年度	伸び率	平成１６年度	伸び率	平成１７年度	伸び率	平成１８年度	伸び率	平成１９年度	伸び率	平成２０年度	伸び率	平成２１年度	伸び率	平成２２年度	伸び率
1	仙台市	5,781,500	12,433,400	115.1	23,857,500	91.9	16,677,000	▲ 30.1	12,801,300	▲ 23.2	11,507,100	▲ 10.1	10,441,400	▲ 9.3	9,780,000	▲ 6.3	15,179,300	55.2	26,097,200	71.9
2	石巻市	1,004,400	2,086,900	107.8	4,189,500	100.8	2,947,100	▲ 29.7	2,275,800	▲ 22.8	1,989,900	▲ 12.6	1,805,300	▲ 9.3	1,690,800	▲ 6.3	2,624,400	55.2	3,984,400	51.8
3	塩竈市	280,700	605,400	115.7	1,247,900	106.1	881,200	▲ 29.4	673,800	▲ 23.5	575,200	▲ 14.6	521,900	▲ 9.3	488,800	▲ 6.3	758,700	55.2	1,150,700	51.7
4	気仙沼市	460,500	950,000	106.3	1,917,800	101.9	1,335,800	▲ 30.3	1,027,900	▲ 23.0	892,400	▲ 13.2	809,642	▲ 9.3	758,390	▲ 6.3	1,176,900	55.2	1,668,826	41.8
5	白石市	218,800	453,600	107.3	847,000	86.7	591,900	▲ 30.1	454,700	▲ 23.2	394,400	▲ 13.3	357,891	▲ 9.3	335,220	▲ 6.3	520,271	55.2	808,064	55.3
6	名取市	314,500	663,000	110.8	1,340,700	102.2	946,900	▲ 29.4	723,800	▲ 23.6	657,300	▲ 9.2	596,500	▲ 9.2	558,700	▲ 6.3	867,100	55.2	1,322,500	52.5
7	角田市	177,000	368,300	108.1	723,400	96.4	511,600	▲ 29.3	391,100	▲ 23.6	337,200	▲ 13.8	305,900	▲ 9.3	286,600	▲ 6.3	444,825	55.2	705,426	58.6
8	多賀城市	283,000	594,500	110.1	1,256,800	111.4	887,000	▲ 29.4	677,700	▲ 23.6	613,700	▲ 9.4	556,800	▲ 9.3	521,500	▲ 6.3	809,000	55.1	1,248,700	54.4
9	岩沼市	205,400	429,800	109.3	885,600	106.0	620,400	▲ 29.9	470,600	▲ 24.1	435,100	▲ 7.5	394,800	▲ 9.3	369,700	▲ 6.4	573,900	55.2	899,840	56.8
10	登米市	747,400	1,494,700	100.0	3,074,500	105.7	2,138,900	▲ 30.4	1,657,300	▲ 22.5	1,473,400	▲ 11.1	1,337,000	▲ 9.3	1,252,300	▲ 6.3	1,943,500	55.2	2,632,000	35.4
11	栗原市	768,300	1,546,300	101.3	3,029,100	95.9	2,104,400	▲ 30.5	1,634,200	▲ 22.3	1,453,200	▲ 11.1	1,318,500	▲ 9.3	1,234,900	▲ 6.3	1,916,700	55.2	2,511,400	31.0
12	東松島市	157,500	481,900	206.0	1,055,800	119.1	732,600	▲ 30.6	562,300	▲ 23.2	503,500	▲ 10.5	456,849	▲ 9.3	427,905	▲ 6.3	512,900	19.9	643,593	25.5
13	大崎市	889,600	1,843,100	107.2	3,623,200	96.6	2,522,600	▲ 30.4	1,946,800	▲ 22.8	1,765,100	▲ 9.3	1,601,500	▲ 9.3	1,500,100	▲ 6.3	2,328,200	55.2	3,655,900	57.0
14	蔵王町	105,800	212,000	100.4	413,900	95.2	287,200	▲ 30.6	223,400	▲ 22.2	200,900	▲ 10.1	183,500	▲ 8.7	171,900	▲ 6.3	200,000	16.3	243,300	21.7
15	七ケ宿町	40,000	145,200	263.0	189,300	30.4	130,600	▲ 31.0	100,800	▲ 22.8	91,300	▲ 9.4	82,215	▲ 10.0	77,589	▲ 5.6	120,000	54.7	111,572	▲ 7.0
16	大河原町	100,000	256,000	156.0	550,000	114.8	382,700	▲ 30.4	292,000	▲ 23.7	264,000	▲ 9.6	239,500	▲ 9.3	224,400	▲ 6.3	348,200	55.2	516,100	48.2
17	村田町	94,800	187,800	98.1	399,600	112.8	272,300	▲ 31.9	209,900	▲ 22.9	188,600	▲ 10.1	171,000	▲ 9.3	160,200	▲ 6.3	248,700	55.2	364,300	46.5
18	柴田町	191,600	382,700	99.7	836,900	118.7	586,000	▲ 30.0	443,600	▲ 24.3	393,700	▲ 11.2	357,000	▲ 9.3	334,500	▲ 6.3	519,200	55.2	781,900	50.6
19	川崎町	0	0	－	181,600	皆増	279,700	54.0	150,000	▲ 46.4	70,000	▲ 53.3	100,000	42.9	100,000	0.0	82,100	▲ 17.9	50,000	▲ 39.1
20	丸森町	134,700	271,400	101.5	491,700	81.2	341,500	▲ 30.5	265,600	▲ 22.2	235,600	▲ 11.3	213,840	▲ 9.2	200,290	▲ 6.3	310,850	55.2	402,286	29.4
21	亘理町	170,000	339,000	99.4	750,000	121.2	524,000	▲ 30.1	396,000	▲ 24.4	353,700	▲ 10.7	320,900	▲ 9.3	300,000	▲ 6.5	466,000	55.3	716,000	53.6
22	山元町	110,700	223,000	101.4	471,800	111.6	323,700	▲ 31.4	251,700	▲ 22.2	223,800	▲ 11.1	203,000	▲ 9.3	190,200	▲ 6.3	127,758	▲ 32.8	0	▲ 100.0
23	松島町	108,200	216,000	99.6	464,700	115.1	318,300	▲ 31.5	244,600	▲ 23.2	213,700	▲ 12.6	193,900	▲ 9.3	181,600	▲ 6.3	281,946	55.3	415,919	47.5
24	七ケ浜町	117,100	230,400	96.8	537,100	133.1	369,200	▲ 31.3	282,800	▲ 23.4	252,800	▲ 10.6	229,300	▲ 9.3	214,800	▲ 6.3	333,400	55.2	200,000	▲ 40.0
25	利府町	154,200	303,400	96.8	694,400	128.9	483,400	▲ 30.4	364,100	▲ 24.7	340,400	▲ 6.5	308,800	▲ 9.3	289,300	▲ 6.3	448,900	55.2	600,000	33.7
26	大和町	155,100	309,200	99.4	595,400	92.6	410,600	▲ 31.0	312,600	▲ 23.9	280,800	▲ 10.2	254,834	▲ 9.2	238,692	▲ 6.3	304,300	27.5	329,500	8.3
27	大郷町	85,400	171,500	100.8	350,000	104.1	239,000	▲ 31.7	185,700	▲ 22.3	167,400	▲ 9.9	151,900	▲ 9.3	142,310	▲ 6.3	220,867	55.2	303,877	37.6
28	富谷町	0	0	－	0	－	0	－	0	－	0	－	0	－	0	－	0	－	0	－
29	大衡村	68,800	133,700	94.3	271,000	102.7	187,000	▲ 31.0	143,000	▲ 23.5	126,000	▲ 11.9	115,100	▲ 8.7	107,800	▲ 6.3	167,300	55.2	257,900	54.2
30	色麻町	86,000	174,800	103.3	332,900	90.4	231,700	▲ 30.4	179,400	▲ 22.6	161,600	▲ 9.9	146,672	▲ 9.2	137,384	▲ 6.3	213,216	55.2	267,413	25.4
31	加美町	282,000	576,100	104.3	1,066,000	85.0	738,800	▲ 30.7	572,700	▲ 22.5	513,700	▲ 10.3	466,000	▲ 9.3	436,500	▲ 6.3	677,500	55.2	600,000	▲ 11.4
32	涌谷町	118,100	232,700	97.0	477,100	105.0	331,300	▲ 30.6	257,700	▲ 22.2	228,800	▲ 11.2	207,600	▲ 9.3	194,458	▲ 6.3	301,000	54.8	409,000	35.9
33	美里町	184,300	367,000	99.1	781,500	112.9	541,200	▲ 30.7	420,000	▲ 22.4	373,000	▲ 11.2	338,000	▲ 9.4	317,000	▲ 6.2	492,000	55.2	657,000	33.5
34	女川町	0	174,300	皆増	369,400	111.9	255,800	▲ 30.8	198,800	▲ 22.3	173,200	▲ 12.9	157,200	▲ 9.2	147,200	▲ 6.4	150,000	1.9	228,000	52.0
35	南三陸町	162,200	328,400	102.5	663,600	102.1	459,400	▲ 30.8	356,500	▲ 22.4	316,700	▲ 11.2	286,600	▲ 9.5	269,000	▲ 6.1	410,000	52.4	510,000	24.4
県計		13,757,600	29,185,500	112.1	57,936,700	98.5	40,590,800	▲ 29.9	31,148,200	▲ 23.3	27,767,200	▲ 10.9	25,230,843	▲ 9.1	23,640,038	▲ 6.3	36,078,933	52.6	55,292,616	53.3
県計（仙台市除）		7,976,100	16,752,100	110.0	34,079,200	103.4	23,913,800	▲ 29.8	18,346,900	▲ 23.3	16,260,100	▲ 11.4	14,789,443	▲ 9.0	13,860,038	▲ 6.3	20,899,633	50.8	29,195,416	39.7

※合併団体の合併前の年度については、旧団体の数値を合計したもの。

(6) 合計(1～5)

（単位：千円、%）

	市町村名	平成１３年度	平成１４年度	伸び率	平成１５年度	伸び率	平成１６年度	伸び率	平成１７年度	伸び率	平成１８年度	伸び率	平成１９年度	伸び率	平成２０年度	伸び率	平成２１年度	伸び率	平成２２年度	伸び率
1	仙台市	266,243,760	257,591,861	▲ 3.2	262,055,072	1.7	250,310,139	▲ 4.5	247,785,180	▲ 1.0	243,816,117	▲ 1.6	244,541,809	0.3	243,317,914	▲ 0.5	240,197,636	▲ 1.3	248,519,018	3.5
2	石巻市	46,681,558	45,288,571	▲ 3.0	45,147,471	▲ 0.3	42,432,970	▲ 6.0	44,070,197	3.9	42,169,063	▲ 4.3	41,983,641	▲ 0.4	42,389,170	1.0	43,694,429	3.1	45,574,845	4.3
3	塩竈市	13,796,489	13,628,015	▲ 1.2	13,616,605	▲ 0.1	13,223,761	▲ 2.9	12,999,915	▲ 1.7	12,689,828	▲ 2.4	12,788,249	0.8	12,825,802	0.3	13,021,061	1.5	13,514,248	3.8
4	気仙沼市	21,472,120	21,075,628	▲ 1.8	20,804,824	▲ 1.3	19,997,833	▲ 3.9	19,445,903	▲ 2.8	19,158,317	▲ 1.5	18,969,983	▲ 1.0	19,236,044	1.4	19,503,198	1.4	20,366,647	4.4
5	白石市	11,584,894	11,353,877	▲ 2.0	11,404,181	0.4	10,903,978	▲ 4.4	10,639,484	▲ 2.4	10,243,708	▲ 3.7	10,041,613	▲ 2.0	9,953,113	▲ 0.9	10,055,577	1.0	10,600,750	5.4
6	名取市	16,415,819	15,988,976	▲ 2.6	16,152,880	1.0	15,291,198	▲ 5.3	15,584,737	1.9	15,202,520	▲ 2.5	15,238,204	0.2	15,792,509	3.6	15,480,052	▲ 2.0	16,092,762	4.0
7	角田市	8,895,588	8,676,161	▲ 2.5	8,792,036	1.3	8,690,537	▲ 1.2	8,742,816	0.6	8,329,491	▲ 4.7	8,037,272	▲ 3.5	8,180,351	1.8	8,351,529	2.1	8,839,833	5.8
8	多賀城市	12,964,043	12,944,661	▲ 0.1	12,935,074	▲ 0.1	12,726,246	▲ 1.6	12,430,137	▲ 2.3	12,281,330	▲ 1.2	12,508,618	1.9	13,201,212	5.5	12,423,957	▲ 5.9	13,001,742	4.7
9	岩沼市	9,711,861	9,712,854	0.0	9,670,960	▲ 0.4	9,687,099	0.2	9,496,027	▲ 2.0	9,355,384	▲ 1.5	9,695,542	3.6	9,725,000	0.3	9,677,281	▲ 0.5	10,057,507	3.9
10	登米市	30,478,210	29,590,343	▲ 2.9	29,246,365	▲ 1.2	27,129,730	▲ 7.2	28,907,840	6.6	27,856,327	▲ 3.6	28,017,258	0.6	28,608,683	2.1	29,222,133	2.1	30,987,677	6.0
11	栗原市	29,910,289	29,198,383	▲ 2.4	29,477,094	1.0	28,175,654	▲ 4.4	29,926,824	6.2	28,674,240	▲ 4.2	29,133,977	1.6	30,812,242	5.8	29,986,444	▲ 2.7	31,713,114	5.8
12	東松島市	9,857,995	9,755,527	▲ 1.0	10,573,791	8.4	9,408,569	▲ 11.0	10,168,254	8.1	9,882,511	▲ 2.8	9,915,209	0.3	10,186,025	2.7	10,371,083	1.8	10,812,891	4.3
13	大崎市	38,678,391	37,854,604	▲ 2.1	38,388,276	1.4	36,769,362	▲ 4.2	35,970,771	▲ 2.2	36,308,000	0.9	36,392,379	0.2	37,092,459	1.9	37,144,367	0.1	40,071,279	7.9
14	蔵王町	4,385,102	4,184,104	▲ 4.6	4,170,873	▲ 0.3	3,982,940	▲ 4.5	3,734,053	▲ 6.2	3,769,944	1.0	3,919,227	4.0	4,086,044	4.3	4,026,801	▲ 1.4	4,251,315	5.6
15	七ケ宿町	2,013,527	1,963,120	▲ 2.5	1,881,266	▲ 4.2	1,715,398	▲ 8.8	1,658,192	▲ 3.3	1,608,012	▲ 3.0	1,630,022	1.4	1,666,370	2.2	1,715,397	2.9	1,792,863	4.5
16	大河原町	5,502,516	5,378,927	▲ 2.2	5,405,648	0.5	5,190,129	▲ 4.0	5,057,929	▲ 2.5	4,959,157	▲ 2.0	5,195,197	4.8	5,079,763	▲ 2.2	5,230,219	3.0	5,410,563	3.4
17	村田町	4,256,557	4,100,405	▲ 3.7	4,087,781	▲ 0.3	3,786,147	▲ 7.4	3,793,883	0.2	3,655,401	▲ 3.7	3,634,712	▲ 0.6	3,787,629	4.2	3,839,881	1.4	4,141,486	7.9
18	柴田町	8,263,562	8,266,641	0.0	8,292,307	0.3	8,073,999	▲ 2.6	7,851,392	▲ 2.8	7,792,590	▲ 0.7	8,248,376	5.8	8,034,668	▲ 2.6	7,966,655	▲ 0.8	8,403,385	5.5
19	川崎町	3,939,100	3,615,818	▲ 8.2	3,519,644	▲ 2.7	3,561,874	1.2	3,407,658	▲ 4.3	3,345,276	▲ 1.8	3,342,176	▲ 0.1	3,552,650	6.3	3,598,865	1.3	3,685,793	2.4
20	丸森町	5,857,754	5,724,527	▲ 2.3	5,637,109	▲ 1.5	5,271,337	▲ 6.5	5,231,469	▲ 0.8	5,263,035	0.6	5,241,593	▲ 0.4	5,333,239	1.7	5,567,211	4.4	5,767,779	3.6
21	亘理町	7,817,110	7,451,169	▲ 4.7	7,346,748	▲ 1.4	6,940,416	▲ 5.5	6,898,038	▲ 0.6	6,707,285	▲ 2.8	6,920,589	3.2	7,041,478	1.7	7,158,117	1.7	7,616,006	6.4
22	山元町	4,506,646	4,337,494	▲ 3.8	4,366,964	0.7	4,159,100	▲ 4.8	4,086,781	▲ 1.7	4,020,526	▲ 1.6	4,001,421	▲ 0.5	4,218,397	5.4	4,191,660	▲ 0.6	4,269,943	1.9
23	松島町	4,424,647	4,347,455	▲ 1.7	4,336,895	▲ 0.2	4,198,985	▲ 3.2	4,031,759	▲ 4.0	3,918,727	▲ 2.8	3,954,304	0.9	4,115,418	4.1	3,954,152	▲ 3.9	4,512,637	14.1
24	七ケ浜町	4,969,575	4,851,360	▲ 2.4	4,649,213	▲ 4.2	4,489,719	▲ 3.4	4,272,236	▲ 4.8	4,088,520	▲ 4.3	4,192,933	2.6	4,355,960	3.9	4,317,322	▲ 0.9	4,232,312	▲ 2.0
25	利府町	6,657,300	6,604,963	▲ 0.8	6,670,267	1.0	6,385,125	▲ 4.3	6,179,429	▲ 3.2	5,954,184	▲ 3.6	6,115,045	2.7	6,171,831	0.9	6,192,272	0.3	6,409,798	3.5
26	大和町	7,277,112	7,061,466	▲ 3.0	6,767,953	▲ 4.2	6,530,993	▲ 3.5	6,358,548	▲ 2.6	6,173,207	▲ 2.9	6,471,491	4.8	6,457,535	▲ 0.2	6,348,339	▲ 1.7	6,698,418	5.5
27	大郷町	3,173,013	3,050,692	▲ 3.9	3,057,495	0.2	2,927,351	▲ 4.3	2,877,848	▲ 1.7	2,851,050	▲ 0.9	2,891,241	1.4	2,986,886	3.3	3,007,148	0.7	3,199,865	6.4
28	富谷町	6,795,474	6,463,942	▲ 4.9	6,143,133	▲ 5.0	7,911,918	28.8	5,145,117	▲ 35.0	6,419,479	24.8	6,914,777	7.7	7,290,932	5.4	7,205,927	▲ 1.2	7,554,031	4.8
29	大衡村	2,733,060	2,668,068	▲ 2.4	2,679,793	0.4	2,494,975	▲ 6.9	2,473,213	▲ 0.9	2,414,608	▲ 2.4	2,483,000	2.8	2,522,874	1.6	2,641,067	4.7	2,770,447	4.9
30	色麻町	2,995,122	2,890,053	▲ 3.5	2,882,956	▲ 0.2	2,845,885	▲ 1.3	2,982,507	4.8	2,824,282	▲ 5.3	2,950,749	4.5	2,989,862	1.3	3,032,953	1.4	3,226,511	6.4
31	加美町	10,470,493	10,248,480	▲ 2.1	10,461,998	2.1	10,024,258	▲ 4.2	9,677,287	▲ 3.5	9,681,672	0.0	9,610,604	▲ 0.7	9,964,645	3.7	10,129,852	1.7	10,533,460	4.0
32	涌谷町	5,013,991	4,992,730	▲ 0.4	5,043,815	1.0	4,917,973	▲ 2.5	4,806,645	▲ 2.3	4,768,824	▲ 0.8	4,869,618	2.1	5,036,501	3.4	4,901,050	▲ 2.7	5,115,174	4.4
33	美里町	7,438,190	7,211,014	▲ 3.1	7,312,014	1.4	6,866,967	▲ 6.1	6,763,899	▲ 1.5	6,889,749	1.9	6,867,200	▲ 0.3	7,014,600	2.1	7,173,543	2.3	7,585,458	5.7
34	女川町	4,468,023	4,649,969	4.1	7,577,894	63.0	6,841,017	▲ 9.7	6,208,655	▲ 9.2	5,579,679	▲ 10.1	5,299,447	▲ 5.0	4,817,030	▲ 9.1	4,496,451	▲ 6.7	4,568,423	1.6
35	南三陸町	6,120,918	5,905,960	▲ 3.5	5,848,487	▲ 1.0	5,582,016	▲ 4.6	5,690,544	1.9	5,471,110	▲ 3.9	5,499,137	0.5	5,432,814	▲ 1.2	5,754,440	5.9	6,069,574	5.5
県計		635,769,809	618,627,818	▲ 2.7	626,404,882	1.3	599,445,598	▲ 4.3	595,355,167	▲ 0.7	584,123,153	▲ 1.9	587,516,613	0.6	593,277,650	1.0	591,578,069	▲ 0.3	617,967,554	4.5
県計（仙台市除）		369,526,049	361,035,957	▲ 2.3	364,349,810	0.9	349,135,459	▲ 4.2	347,569,987	▲ 0.4	340,307,036	▲ 2.1	342,974,804	0.8	349,959,736	2.0	351,380,433	0.4	369,448,536	5.1

※合併団体の合併前の年度については、旧団体の数値を合計したもの。

１０　義務的経費の１０年間の推移

(1)　人件費

（単位：千円、%）

	市町村名	平成１３年度	平成１４年度	伸び率	平成１５年度	伸び率	平成１６年度	伸び率	平成１７年度	伸び率	平成１８年度	伸び率	平成１９年度	伸び率	平成２０年度	伸び率	平成２１年度	伸び率	平成２２年度	伸び率
1	仙台市	65,344,924	65,978,669	1.0	66,400,688	0.6	64,689,574	▲ 2.6	64,165,279	▲ 0.8	65,299,845	1.8	65,763,807	0.7	65,829,204	0.1	65,375,665	▲ 0.7	65,654,633	0.4
2	石巻市	15,838,102	15,132,256	▲ 4.5	15,230,813	0.7	14,442,639	▲ 5.2	14,259,932	▲ 1.3	13,289,404	▲ 6.8	13,198,361	▲ 0.7	12,881,566	▲ 2.4	12,392,665	▲ 3.8	12,015,628	▲ 3.0
3	塩竈市	4,764,302	4,364,865	▲ 8.4	4,454,396	2.1	4,315,409	▲ 3.1	4,321,916	0.2	4,105,075	▲ 5.0	3,816,000	▲ 7.0	3,669,555	▲ 3.8	3,645,272	▲ 0.7	3,398,101	▲ 6.8
4	気仙沼市	7,436,492	7,098,700	▲ 4.5	6,989,689	▲ 1.5	6,958,531	▲ 0.4	6,928,010	▲ 0.4	6,448,125	▲ 6.9	6,296,184	▲ 2.4	6,049,610	▲ 3.9	6,282,926	3.9	6,094,564	▲ 3.0
5	白石市	2,970,599	2,910,156	▲ 2.0	2,963,319	1.8	2,932,426	▲ 1.0	2,974,903	1.4	2,887,523	▲ 2.9	2,853,966	▲ 1.2	2,822,629	▲ 1.1	2,806,914	▲ 0.6	2,748,282	▲ 2.1
6	名取市	5,026,924	4,820,615	▲ 4.1	4,777,696	▲ 0.9	4,880,563	2.2	4,917,663	0.8	4,822,683	▲ 1.9	4,833,408	0.2	4,877,307	0.9	4,963,730	1.8	4,970,713	0.1
7	角田市	2,819,867	2,777,579	▲ 1.5	2,736,935	▲ 1.5	2,733,946	▲ 0.1	2,717,114	▲ 0.6	2,594,689	▲ 4.5	2,596,864	0.1	2,476,338	▲ 4.6	2,414,110	▲ 2.5	2,434,043	0.8
8	多賀城市	3,964,340	3,928,205	▲ 0.9	3,839,729	▲ 2.3	3,845,156	0.1	3,882,112	1.0	3,818,127	▲ 1.6	3,727,076	▲ 2.4	3,604,292	▲ 3.3	3,571,467	▲ 0.9	3,678,781	3.0
9	岩沼市	3,414,766	3,260,428	▲ 4.5	3,286,341	0.8	3,284,901	▲ 0.0	3,273,433	▲ 0.3	3,148,933	▲ 3.8	3,071,361	▲ 2.5	2,996,849	▲ 2.4	2,881,505	▲ 3.8	2,830,158	▲ 1.8
10	登米市	9,592,673	9,340,787	▲ 2.6	9,194,658	▲ 1.6	9,248,683	0.6	10,651,165	15.2	10,491,251	▲ 1.5	10,482,023	▲ 0.1	10,174,114	▲ 2.9	9,846,860	▲ 3.2	9,694,599	▲ 1.5
11	栗原市	9,394,839	9,125,856	▲ 2.9	8,918,114	▲ 2.3	8,930,561	0.1	9,833,367	10.1	9,446,692	▲ 3.9	9,465,887	0.2	9,413,326	▲ 0.6	8,896,200	▲ 5.5	8,664,671	▲ 2.6
12	東松島市	3,029,764	2,973,414	▲ 1.9	2,958,473	▲ 0.5	2,942,528	▲ 0.5	3,068,430	4.3	2,913,639	▲ 5.0	2,825,833	▲ 3.0	2,793,833	▲ 1.1	2,736,183	▲ 2.1	2,687,414	▲ 1.8
13	大崎市	11,248,659	10,845,805	▲ 3.6	10,915,810	0.6	11,168,362	2.3	10,950,185	▲ 2.0	10,349,007	▲ 5.5	9,907,680	▲ 4.3	9,660,051	▲ 2.5	9,364,589	▲ 3.1	9,097,293	▲ 2.9
14	蔵王町	1,384,070	1,349,199	▲ 2.5	1,294,650	▲ 4.0	1,288,246	▲ 0.5	1,261,915	▲ 2.0	1,218,441	▲ 3.4	1,188,390	▲ 2.5	1,176,021	▲ 1.0	1,180,004	0.3	1,176,749	▲ 0.3
15	七ケ宿町	602,183	586,474	▲ 2.6	573,400	▲ 2.2	545,881	▲ 4.8	498,022	▲ 8.8	481,833	▲ 3.3	484,563	0.6	490,889	1.3	486,780	▲ 0.8	489,921	0.6
16	大河原町	1,752,342	1,766,439	0.8	1,704,025	▲ 3.5	1,761,973	3.4	1,726,804	▲ 2.0	1,669,592	▲ 3.3	1,629,852	▲ 2.4	1,594,301	▲ 2.2	1,545,848	▲ 3.0	1,580,175	2.2
17	村田町	1,324,906	1,316,232	▲ 0.7	1,296,235	▲ 1.5	1,298,584	0.2	1,257,355	▲ 3.2	1,229,405	▲ 2.2	1,202,756	▲ 2.2	1,160,837	▲ 3.5	1,140,910	▲ 1.7	1,127,557	▲ 1.2
18	柴田町	2,811,827	2,706,575	▲ 3.7	2,672,804	▲ 1.2	2,712,240	1.5	2,629,344	▲ 3.1	2,478,270	▲ 5.7	2,318,871	▲ 6.4	2,257,772	▲ 2.6	2,342,120	3.7	2,382,360	1.7
19	川崎町	1,148,111	1,102,438	▲ 4.0	1,119,744	1.6	1,061,596	▲ 5.2	1,049,521	▲ 1.1	1,013,774	▲ 3.4	999,454	▲ 1.4	941,375	▲ 5.8	931,572	▲ 1.0	942,488	1.2
20	丸森町	1,745,583	1,716,569	▲ 1.7	1,660,804	▲ 3.2	1,666,200	0.3	1,585,447	▲ 4.8	1,565,477	▲ 1.3	1,504,330	▲ 3.9	1,451,129	▲ 3.5	1,430,071	▲ 1.5	1,451,172	1.5
21	亘理町	2,293,961	2,218,383	▲ 3.3	2,152,252	▲ 3.0	2,201,213	2.3	2,224,505	1.1	2,161,581	▲ 2.8	2,127,467	▲ 1.6	2,047,002	▲ 3.8	1,986,080	▲ 3.0	1,967,667	▲ 0.9
22	山元町	1,499,692	1,456,530	▲ 2.9	1,408,113	▲ 3.3	1,418,255	0.7	1,398,170	▲ 1.4	1,350,806	▲ 3.4	1,273,946	▲ 5.7	1,225,540	▲ 3.8	1,154,306	▲ 5.8	1,194,129	3.4
23	松島町	1,421,910	1,363,453	▲ 4.1	1,328,694	▲ 2.5	1,313,081	▲ 1.2	1,304,111	▲ 0.7	1,258,552	▲ 3.5	1,237,752	▲ 1.7	1,214,387	▲ 1.9	1,163,181	▲ 4.2	1,153,132	▲ 0.9
24	七ケ浜町	1,338,454	1,348,846	0.8	1,334,057	▲ 1.1	1,355,571	1.6	1,340,779	▲ 1.1	1,293,560	▲ 3.5	1,277,328	▲ 1.3	1,249,401	▲ 2.2	1,232,680	▲ 1.3	1,215,111	▲ 1.4
25	利府町	1,731,276	1,677,327	▲ 3.1	1,601,992	▲ 4.5	1,731,281	8.1	1,766,738	2.0	1,746,861	▲ 1.1	1,722,385	▲ 1.4	1,718,496	▲ 0.2	1,812,736	5.5	1,801,354	▲ 0.6
26	大和町	1,707,597	1,696,828	▲ 0.6	1,672,509	▲ 1.4	1,631,758	▲ 2.4	1,595,558	▲ 2.2	1,575,221	▲ 1.3	1,550,481	▲ 1.6	1,454,658	▲ 6.2	1,468,397	0.9	1,430,755	▲ 2.6
27	大郷町	1,040,299	1,007,882	▲ 3.1	1,024,728	1.7	1,004,296	▲ 2.0	991,604	▲ 1.3	920,305	▲ 7.2	879,578	▲ 4.4	853,757	▲ 2.9	850,452	▲ 0.4	806,929	▲ 5.1
28	富谷町	1,831,862	1,741,335	▲ 4.9	1,788,667	2.7	1,742,493	▲ 2.6	1,820,854	4.5	1,778,257	▲ 2.3	1,818,468	2.3	1,805,655	▲ 0.7	1,863,375	3.2	1,931,170	3.6
29	大衡村	810,275	801,931	▲ 1.0	792,647	▲ 1.2	793,945	0.2	749,043	▲ 5.7	706,206	▲ 5.7	692,779	▲ 1.9	678,634	▲ 2.0	665,877	▲ 1.9	643,927	▲ 3.3
30	色麻町	938,661	953,984	1.6	944,987	▲ 0.9	942,561	▲ 0.3	911,248	▲ 3.3	862,195	▲ 5.4	874,709	1.5	865,961	▲ 1.0	841,585	▲ 2.8	813,174	▲ 3.4
31	加美町	3,247,376	3,075,907	▲ 5.3	2,985,651	▲ 2.9	2,968,352	▲ 0.6	2,859,070	▲ 3.7	2,829,734	▲ 1.0	2,785,079	▲ 1.6	2,611,276	▲ 6.2	2,483,849	▲ 4.9	2,398,160	▲ 3.4
32	涌谷町	1,622,438	1,562,144	▲ 3.7	1,568,802	0.4	1,611,976	2.8	1,584,000	▲ 1.7	1,516,140	▲ 4.3	1,484,519	▲ 2.1	1,393,556	▲ 6.1	1,371,027	▲ 1.6	1,394,265	1.7
33	美里町	2,511,910	2,461,980	▲ 2.0	2,518,454	2.3	2,524,330	0.2	2,466,298	▲ 2.3	2,259,885	▲ 8.4	2,211,281	▲ 2.2	2,097,800	▲ 5.1	2,054,136	▲ 2.1	1,969,707	▲ 4.1
34	女川町	1,335,722	1,266,451	▲ 5.2	1,292,074	2.0	1,293,291	0.1	1,293,624	0.0	1,259,413	▲ 2.6	1,224,012	▲ 2.8	1,153,779	▲ 5.7	1,153,418	▲ 0.0	1,067,236	▲ 7.5
35	南三陸町	2,146,819	2,071,890	▲ 3.5	2,039,019	▲ 1.6	2,041,298	0.1	2,017,662	▲ 1.2	1,870,810	▲ 7.3	1,826,668	▲ 2.4	1,838,053	0.6	1,803,509	▲ 1.9	1,773,661	▲ 1.7
	県計	181,093,525	177,806,132	▲ 1.8	177,440,969	▲ 0.2	175,281,700	▲ 1.2	176,275,181	0.6	172,661,311	▲ 2.1	171,153,118	▲ 0.9	168,528,953	▲ 1.5	166,139,999	▲ 1.4	164,679,679	▲ 0.9
	県計（仙台市除）	115,748,601	111,827,463	▲ 3.4	111,040,281	▲ 0.7	110,592,126	▲ 0.4	112,109,902	1.4	107,361,466	▲ 4.2	105,389,311	▲ 1.8	102,699,749	▲ 2.6	100,764,334	▲ 1.9	99,025,046	▲ 1.7

※合併団体の合併前の年度については、旧団体の数値を合計したもの。

(2)　扶助費

（単位：千円、%）

	市町村名	平成１３年度	平成１４年度	伸び率	平成１５年度	伸び率	平成１６年度	伸び率	平成１７年度	伸び率	平成１８年度	伸び率	平成１９年度	伸び率	平成２０年度	伸び率	平成２１年度	伸び率	平成２２年度	伸び率
1	仙台市	32,767,294	35,996,712	9.9	40,148,025	11.5	43,557,773	8.5	46,606,636	7.0	48,636,709	4.4	53,238,885	9.5	55,982,519	5.2	61,050,530	9.1	77,993,826	27.8
2	石巻市	3,834,924	4,273,797	11.4	5,244,330	22.7	5,499,733	4.9	6,548,507	19.1	6,619,893	1.1	7,185,214	8.5	7,370,610	2.6	7,734,787	4.9	10,040,456	29.8
3	塩竈市	1,837,046	2,083,540	13.4	2,445,203	17.4	2,598,030	6.3	2,761,201	6.3	2,945,274	6.7	3,089,466	4.9	3,221,473	4.3	3,382,637	5.0	4,001,344	18.3
4	気仙沼市	1,682,491	1,845,719	9.7	2,173,699	17.8	2,338,514	7.6	2,435,667	4.2	2,520,918	3.5	2,620,741	4.0	2,567,748	▲ 2.0	2,655,424	3.4	3,583,273	34.9
5	白石市	910,326	992,667	9.0	1,099,840	10.8	1,198,539	9.0	1,235,977	3.1	1,251,496	1.3	1,356,214	8.4	1,447,082	6.7	1,457,183	0.7	1,853,388	27.2
6	名取市	1,125,546	1,360,334	20.9	1,646,243	21.0	1,844,330	12.0	1,969,144	6.8	2,108,974	7.1	2,345,286	11.2	2,443,762	4.2	2,605,377	6.6	3,787,055	45.4
7	角田市	679,156	715,702	5.4	813,165	13.6	931,367	14.5	964,711	3.6	1,007,921	4.5	1,060,864	5.3	1,082,427	2.0	1,077,847	▲ 0.4	1,434,846	33.1
8	多賀城市	1,227,521	1,394,254	13.6	1,681,517	20.6	1,934,828	15.1	2,091,169	8.1	2,277,382	8.9	2,473,640	8.6	2,644,299	6.9	2,857,309	8.1	3,736,215	30.8
9	岩沼市	950,553	1,083,199	14.0	1,324,963	22.3	1,390,487	4.9	1,489,087	7.1	1,551,009	4.2	1,736,558	12.0	1,818,623	4.7	1,872,959	3.0	2,619,562	39.9
10	登米市	1,173,000	1,242,496	5.9	1,799,435	44.8	2,014,809	12.0	3,224,712	60.1	3,431,315	6.4	3,751,499	9.3	3,903,296	4.0	4,152,923	6.4	5,265,102	26.8
11	栗原市	836,472	858,639	2.7	1,386,639	61.5	1,563,956	12.8	2,501,429	59.9	2,540,514	1.6	2,853,980	12.3	2,972,340	4.1	3,114,104	4.8	3,996,121	28.3
12	東松島市	403,564	412,860	2.3	859,960	108.3	743,801	▲ 13.5	1,311,526	76.3	1,638,946	25.0	1,684,366	2.8	1,649,876	▲ 2.0	1,683,517	2.0	2,182,836	29.7
13	大崎市	2,366,930	2,645,505	11.8	3,573,738	35.1	3,964,013	10.9	4,426,859	11.7	5,680,152	28.3	6,294,527	10.8	6,622,524	5.2	7,039,193	6.3	8,943,474	27.1
14	蔵王町	159,469	156,573	▲ 1.8	265,460	69.5	296,730	11.8	327,875	10.5	332,930	1.5	335,844	0.9	363,549	8.2	391,465	7.7	509,463	30.1
15	七ケ宿町	56,370	59,070	4.8	78,685	33.2	84,390	7.3	89,249	5.8	54,969	▲ 38.4	56,441	2.7	30,927	▲ 45.2	30,465	▲ 1.5	41,643	36.7
16	大河原町	355,331	350,461	▲ 1.4	465,096	32.7	539,814	16.1	645,345	19.5	675,324	4.6	716,943	6.2	752,341	4.9	778,398	3.5	1,071,694	37.7
17	村田町	109,904	113,191	3.0	200,832	77.4	242,043	20.5	258,341	6.7	252,916	▲ 2.1	290,608	14.9	304,467	4.8	310,841	2.1	446,812	43.7
18	柴田町	364,174	371,107	1.9	542,323	46.1	645,824	19.1	660,975	2.3	680,648	3.0	744,128	9.3	766,715	3.0	789,718	3.0	1,210,901	53.3
19	川崎町	95,806	89,682	▲ 6.4	172,497	92.3	208,140	20.7	219,902	5.7	222,820	1.3	239,059	7.3	248,330	3.9	266,104	7.2	375,876	41.3
20	丸森町	170,372	188,080	10.4	325,055	72.8	362,144	11.4	405,343	11.9	416,747	2.8	461,310	10.7	457,105	▲ 0.9	482,710	5.6	630,129	30.5
21	亘理町	407,941	444,533	9.0	532,374	19.8	622,729	17.0	692,446	11.2	732,952	5.8	799,991	9.1	807,734	1.0	819,880	1.5	1,255,164	53.1
22	山元町	191,037	210,094	10.0	306,973	46.1	341,587	11.3	335,345	▲ 1.8	326,217	▲ 2.7	353,831	8.5	351,630	▲ 0.6	385,055	9.5	517,540	34.4
23	松島町	104,808	114,927	9.7	194,847	69.5	223,300	14.6	228,877	2.5	246,253	7.6	287,430	16.7	298,515	3.9	315,898	5.8	442,747	40.2
24	七ケ浜町	189,159	189,899	0.4	259,885	36.9	301,100	15.9	317,076	5.3	339,081	6.9	371,839	9.7	384,798	3.5	390,687	1.5	636,598	62.9
25	利府町	247,249	278,578	12.7	407,884	46.4	478,011	17.2	511,181	6.9	600,006	17.4	705,897	17.6	799,169	13.2	884,553	10.7	1,473,073	66.5
26	大和町	199,447	201,699	1.1	274,396	36.0	334,320	21.8	383,663	14.8	410,303	6.9	476,063	16.0	497,237	4.4	531,815	7.0	842,587	58.4
27	大郷町	63,327	63,348	0.0	184,719	191.6	212,662	15.1	210,055	▲ 1.2	228,766	8.9	256,827	12.3	261,893	2.0	275,916	5.4	367,276	33.1
28	富谷町	290,110	344,852	18.9	418,375	21.3	532,914	27.4	498,241	▲ 6.5	592,407	18.9	788,878	33.2	883,288	12.0	938,228	6.2	1,838,604	96.0
29	大衡村	60,353	67,817	12.4	99,050	46.1	96,474	▲ 2.6	103,022	6.8	120,328	16.8	135,420	12.5	134,873	▲ 0.4	140,581	4.2	205,953	46.5
30	色麻町	84,491	89,290	5.7	132,053	47.9	139,823	5.9	146,056	4.5	153,329	5.0	174,064	13.5	181,663	4.4	181,618	▲ 0.0	273,868	50.8
31	加美町	290,519	295,098	1.6	417,202	41.4	495,455	18.8	544,405	9.9	612,935	12.6	658,768	7.5	661,856	0.5	700,167	5.8	988,818	41.2
32	涌谷町	314,268	343,403	9.3	436,909	27.2	478,048	9.4	497,538	4.1	491,720	▲ 1.2	530,136	7.8	531,582	0.3	595,994	12.1	764,643	28.3
33	美里町	255,710	279,039	9.1	378,655	35.7	427,745	13.0	461,528	7.9	527,703	14.3	553,764	4.9	571,306	3.2	583,538	2.1	867,651	48.7
34	女川町	173,601	180,824	4.2	210,046	16.2	239,109	13.8	224,912	▲ 5.9	240,807	7.1	250,523	4.0	263,555	5.2	306,617	16.3	421,345	37.4
35	南三陸町	178,146	174,798	▲ 1.9	247,882	41.8	282,915	14.1	281,032	▲ 0.7	313,131	11.4	351,175	12.1	352,469	0.4	372,190	5.6	597,449	60.5
	県計	54,156,415	59,511,787	9.9	70,747,955	18.9	77,165,457	9.1	85,609,032	10.9	90,782,795	6.0	99,230,179	9.3	103,631,581	4.4	111,156,228	7.3	145,217,332	30.6
	県計（仙台市除）	21,389,121	23,515,075	9.9	30,599,930	30.1	33,607,684	9.8	39,002,396	16.1	42,146,086	8.1	45,991,294	9.1	47,649,062	3.6	50,105,698	5.2	67,223,506	34.2

※合併団体の合併前の年度については、旧団体の数値を合計したもの。

(3) 公債費

（単位：千円、%）

	市町村名	平成１３年度	平成１４年度	伸び率	平成１５年度	伸び率	平成１６年度	伸び率	平成１７年度	伸び率	平成１８年度	伸び率	平成１９年度	伸び率	平成２０年度	伸び率	平成２１年度	伸び率	平成２２年度	伸び率
1	仙台市	59,059,223	60,762,421	2.9	69,250,792	14.0	66,342,247	▲ 4.2	71,833,156	8.3	62,535,035	▲ 12.9	66,513,625	6.4	66,706,014	0.3	65,762,288	▲ 1.4	61,507,023	▲ 6.5
2	石巻市	8,638,827	10,113,256	17.1	8,950,207	▲ 11.5	8,409,411	▲ 6.0	8,297,743	▲ 1.3	8,135,254	▲ 2.0	8,478,073	4.2	8,916,219	5.2	8,832,279	▲ 0.9	9,132,449	3.4
3	塩竈市	2,424,161	2,511,196	3.6	2,475,751	▲ 1.4	2,562,184	3.5	2,419,748	▲ 5.6	2,202,297	▲ 9.0	2,248,686	2.1	2,246,310	▲ 0.1	2,883,723	28.4	3,788,523	31.4
4	気仙沼市	3,439,568	4,111,981	19.5	3,914,655	▲ 4.8	3,713,308	▲ 5.1	3,588,813	▲ 3.4	3,531,431	▲ 1.6	3,486,548	▲ 1.3	3,513,513	0.8	3,854,824	9.7	3,450,409	▲ 10.5
5	白石市	2,864,747	3,194,137	11.5	2,684,219	▲ 16.0	2,771,303	3.2	2,359,476	▲ 14.9	2,420,087	2.6	1,870,632	▲ 22.7	1,801,270	▲ 3.7	1,831,342	1.7	1,884,626	2.9
6	名取市	3,335,771	3,061,593	▲ 8.2	3,138,459	2.5	3,121,577	▲ 0.5	2,820,475	▲ 9.6	2,579,980	▲ 8.5	2,626,972	1.8	3,032,446	15.4	3,052,459	0.7	2,980,868	▲ 2.3
7	角田市	1,455,744	1,422,931	▲ 2.3	1,400,231	▲ 1.6	1,394,004	▲ 0.4	1,387,201	▲ 0.5	1,371,229	▲ 1.2	1,311,388	▲ 4.4	1,305,114	▲ 0.5	1,317,073	0.9	1,261,587	▲ 4.2
8	多賀城市	2,053,231	2,120,325	3.3	2,361,334	11.4	1,977,213	▲ 16.3	2,183,545	10.4	2,192,743	0.4	2,196,787	0.2	2,230,615	1.5	2,137,555	▲ 4.2	2,148,954	0.5
9	岩沼市	1,191,298	1,248,027	4.8	1,226,933	▲ 1.7	1,231,250	0.4	1,221,152	▲ 0.8	1,221,929	0.1	1,255,749	2.8	1,325,139	5.5	1,309,551	▲ 1.2	1,127,714	▲ 13.9
10	登米市	5,570,764	5,601,112	0.5	5,344,585	▲ 4.6	5,130,741	▲ 4.0	5,378,104	4.8	5,452,919	1.4	5,886,600	8.0	5,731,853	▲ 2.6	5,613,854	▲ 2.1	5,555,218	▲ 1.0
11	栗原市	6,596,961	6,777,448	2.7	6,754,175	▲ 0.3	6,449,678	▲ 4.5	7,116,454	10.3	6,810,863	▲ 4.3	7,237,495	6.3	6,995,295	▲ 3.3	6,302,383	▲ 9.9	5,908,901	▲ 6.2
12	東松島市	1,638,163	1,670,060	1.9	1,651,031	▲ 1.1	1,512,861	▲ 8.4	1,500,385	▲ 0.8	1,371,776	▲ 8.6	1,769,275	29.0	1,808,473	2.2	2,099,364	16.1	1,915,737	▲ 8.7
13	大崎市	9,519,734	7,576,767	▲ 20.4	7,326,419	▲ 3.3	7,252,061	▲ 1.0	7,150,707	▲ 1.4	7,072,946	▲ 1.1	7,102,605	0.4	7,138,055	0.5	7,206,678	1.0	7,402,963	2.7
14	蔵王町	729,973	1,004,398	37.6	753,599	▲ 25.0	777,817	3.2	770,991	▲ 0.9	719,350	▲ 6.7	741,676	3.1	744,904	0.4	696,929	▲ 6.4	632,130	▲ 9.3
15	七ヶ宿町	476,746	469,271	▲ 1.6	440,157	▲ 6.2	392,771	▲ 10.8	358,624	▲ 8.7	359,347	0.2	350,729	▲ 2.4	306,101	▲ 12.7	292,650	▲ 4.4	262,717	▲ 10.2
16	大河原町	905,160	940,491	3.9	769,988	▲ 18.1	770,240	0.0	761,408	▲ 1.1	753,070	▲ 1.1	686,381	▲ 8.9	639,718	▲ 6.8	589,045	▲ 7.9	552,595	▲ 6.2
17	村田町	810,307	874,059	7.9	846,721	▲ 3.1	794,168	▲ 6.2	801,888	1.0	778,177	▲ 3.0	790,549	1.6	830,782	5.1	840,710	1.2	854,825	1.7
18	柴田町	1,611,524	1,555,817	▲ 3.5	1,660,654	6.7	1,374,105	▲ 17.3	1,707,498	24.3	1,710,305	0.2	1,748,144	2.2	1,717,758	▲ 1.7	1,699,259	▲ 1.1	1,680,730	▲ 1.1
19	川崎町	549,649	555,917	1.1	548,173	▲ 1.4	538,276	▲ 1.8	562,801	4.6	569,542	1.2	568,677	▲ 0.2	567,772	▲ 0.2	479,136	▲ 15.6	453,397	▲ 5.4
20	丸森町	945,104	959,487	1.5	969,458	1.0	971,309	0.2	968,431	▲ 0.3	973,708	0.5	991,307	1.8	980,241	▲ 1.1	968,582	▲ 1.2	962,592	▲ 0.6
21	亘理町	985,081	933,989	▲ 5.2	894,648	▲ 4.2	861,959	▲ 3.7	838,207	▲ 2.8	871,258	3.9	948,001	8.8	937,000	▲ 1.2	924,728	▲ 1.3	934,092	1.0
22	山元町	626,394	645,297	3.0	572,503	▲ 11.3	590,430	3.1	635,547	7.6	681,483	7.2	742,480	9.0	762,242	2.7	745,450	▲ 2.2	756,400	1.5
23	松島町	691,688	734,132	6.1	759,259	3.4	800,540	5.4	794,970	▲ 0.7	811,475	2.1	804,422	▲ 0.9	826,267	2.7	822,599	▲ 0.4	741,100	▲ 9.9
24	七ヶ浜町	1,117,593	778,230	▲ 30.4	776,506	▲ 0.2	943,016	21.4	702,856	▲ 25.5	699,078	▲ 0.5	717,497	2.6	742,497	3.5	754,523	1.6	633,521	▲ 16.0
25	利府町	1,417,201	1,731,556	22.2	1,624,664	▲ 6.2	1,909,608	17.5	1,346,084	▲ 29.5	1,366,200	1.5	1,358,661	▲ 0.6	1,349,416	▲ 0.7	1,460,938	8.3	1,332,457	▲ 8.8
26	大和町	1,505,015	1,330,017	▲ 11.6	1,306,426	▲ 1.8	1,094,189	▲ 16.2	1,085,861	▲ 0.8	1,120,173	3.2	1,113,582	▲ 0.6	1,139,723	2.3	871,840	▲ 23.5	852,842	▲ 2.2
27	大郷町	503,842	466,389	▲ 7.4	461,526	▲ 1.0	461,093	▲ 0.1	446,759	▲ 3.1	453,974	1.6	488,142	7.5	488,065	▲ 0.0	487,621	▲ 0.1	476,903	▲ 2.2
28	富谷町	1,095,640	1,362,626	24.4	1,056,584	▲ 22.5	1,581,037	49.6	777,710	▲ 50.8	754,074	▲ 3.0	719,871	▲ 4.5	700,102	▲ 2.7	645,746	▲ 7.8	563,409	▲ 12.8
29	大衡村	442,988	550,383	24.2	491,112	▲ 10.8	445,991	▲ 9.2	362,634	▲ 18.7	385,923	6.4	392,760	1.8	386,380	▲ 1.6	393,894	1.9	370,501	▲ 5.9
30	色麻町	457,315	538,070	17.7	440,295	▲ 18.2	463,912	5.4	468,403	1.0	499,400	6.6	493,672	▲ 1.1	500,734	1.4	506,813	1.2	469,407	▲ 7.4
31	加美町	3,200,983	3,135,065	▲ 2.1	2,870,980	▲ 8.4	3,069,926	6.9	2,667,684	▲ 13.1	2,761,075	3.5	2,878,146	4.2	2,974,478	3.3	2,647,918	▲ 11.0	2,482,099	▲ 6.3
32	涌谷町	936,138	1,030,939	10.1	1,091,262	5.9	1,105,137	1.3	1,084,158	▲ 1.9	1,082,988	▲ 0.1	1,103,186	1.9	960,638	▲ 12.9	761,809	▲ 20.7	675,859	▲ 11.3
33	美里町	1,143,807	1,137,344	▲ 0.6	965,584	▲ 15.1	1,010,467	4.6	1,064,068	5.3	1,089,298	2.4	1,234,485	13.3	1,295,201	4.9	1,327,017	2.5	1,287,137	▲ 3.0
34	女川町	285,576	314,676	10.2	310,030	▲ 1.5	288,944	▲ 6.8	268,893	▲ 6.9	263,599	▲ 2.0	282,246	7.1	387,302	37.2	284,963	▲ 26.4	294,300	3.3
35	南三陸町	1,126,530	1,122,582	▲ 0.4	1,106,791	▲ 1.4	1,077,936	▲ 2.6	1,023,167	▲ 5.1	1,018,939	▲ 0.4	1,034,755	1.6	1,047,845	1.3	1,060,293	1.2	1,155,774	9.0
	県計	129,352,446	132,341,989	2.3	137,195,711	3.7	133,190,709	▲ 2.9	136,755,601	2.7	126,620,925	▲ 7.4	132,173,804	4.4	133,035,482	0.7	131,465,836	▲ 1.2	126,489,759	▲ 3.8
	県計（仙台市除）	70,293,223	71,579,568	1.8	67,944,919	▲ 5.1	66,848,462	▲ 1.6	64,922,445	▲ 2.9	64,085,890	▲ 1.3	65,660,179	2.5	66,329,468	1.0	65,703,548	▲ 0.9	64,982,736	▲ 1.1

※合併団体の合併前の年度については、旧団体の数値を合計したもの。

(4) 義務的経費合計((1)＋(2)＋(3))

（単位：千円、%）

	市町村名	平成１３年度	平成１４年度	伸び率	平成１５年度	伸び率	平成１６年度	伸び率	平成１７年度	伸び率	平成１８年度	伸び率	平成１９年度	伸び率	平成２０年度	伸び率	平成２１年度	伸び率	平成２２年度	伸び率
1	仙台市	157,171,441	162,737,802	3.5	175,799,505	8.0	174,589,594	▲ 0.7	182,605,071	4.6	176,471,589	▲ 3.4	185,516,317	5.1	188,517,737	1.6	192,188,483	1.9	205,155,482	6.7
2	石巻市	28,311,853	29,519,309	4.3	29,425,350	▲ 0.3	28,351,783	▲ 3.6	29,106,182	2.7	28,044,551	▲ 3.6	28,861,648	2.9	29,168,395	1.1	28,959,731	▲ 0.7	31,188,533	7.7
3	塩竈市	9,025,509	8,959,601	▲ 0.7	9,375,350	4.6	9,475,623	1.1	9,502,865	0.3	9,252,646	▲ 2.6	9,154,152	▲ 1.1	9,137,338	▲ 0.2	9,911,632	8.5	11,187,968	12.9
4	気仙沼市	12,558,551	13,056,400	4.0	13,078,043	0.2	13,010,353	▲ 0.5	12,952,490	▲ 0.4	12,500,474	▲ 3.5	12,403,473	▲ 0.8	12,130,871	▲ 2.2	12,793,174	5.5	13,128,246	2.6
5	白石市	6,745,672	7,096,960	5.2	6,747,378	▲ 4.9	6,902,268	2.3	6,570,356	▲ 4.8	6,559,106	▲ 0.2	6,080,812	▲ 7.3	6,070,981	▲ 0.2	6,095,439	0.4	6,486,296	6.4
6	名取市	9,488,241	9,242,542	▲ 2.6	9,562,398	3.5	9,846,470	3.0	9,707,282	▲ 1.4	9,511,637	▲ 2.0	9,805,666	3.1	10,353,515	5.6	10,621,566	2.6	11,738,636	10.5
7	角田市	4,954,767	4,916,212	▲ 0.8	4,950,331	0.7	5,059,317	2.2	5,069,026	0.2	4,973,839	▲ 1.9	4,969,116	▲ 0.1	4,863,879	▲ 2.1	4,809,030	▲ 1.1	5,130,476	6.7
8	多賀城市	7,245,092	7,442,784	2.7	7,882,580	5.9	7,757,197	▲ 1.6	8,156,826	5.2	8,288,252	1.6	8,397,503	1.3	8,479,206	1.0	8,566,331	1.0	9,563,950	11.6
9	岩沼市	5,556,617	5,591,654	0.6	5,838,237	4.4	5,906,638	1.2	5,983,672	1.3	5,921,871	▲ 1.0	6,063,668	2.4	6,140,611	1.3	6,064,015	▲ 1.2	6,577,434	8.5
10	登米市	16,336,437	16,184,395	▲ 0.9	16,338,678	1.0	16,394,233	0.3	19,253,981	17.4	19,375,485	0.6	20,120,122	3.8	19,809,263	▲ 1.5	19,613,637	▲ 1.0	20,514,919	4.6
11	栗原市	16,828,272	16,761,943	▲ 0.4	17,058,928	1.8	16,944,195	▲ 0.7	19,451,250	14.8	18,798,069	▲ 3.4	19,557,362	4.0	19,380,961	▲ 0.9	18,312,687	▲ 5.5	18,569,693	1.4
12	東松島市	5,071,491	5,056,334	▲ 0.3	5,469,464	8.2	5,199,190	▲ 4.9	5,880,341	13.1	5,924,361	0.7	6,279,474	6.0	6,252,182	▲ 0.4	6,519,064	4.3	6,785,987	4.1
13	大崎市	23,135,323	21,068,077	▲ 8.9	21,815,967	3.5	22,384,436	2.6	22,527,751	0.6	23,102,105	2.5	23,304,812	0.9	23,420,630	0.5	23,610,460	0.8	25,443,730	7.8
14	蔵王町	2,273,512	2,510,170	10.4	2,313,709	▲ 7.8	2,362,793	2.1	2,360,781	▲ 0.1	2,270,721	▲ 3.8	2,265,910	▲ 0.2	2,284,474	0.8	2,268,398	▲ 0.7	2,318,342	2.2
15	七ヶ宿町	1,135,299	1,114,815	▲ 1.8	1,092,242	▲ 2.0	1,023,042	▲ 6.3	945,895	▲ 7.5	896,149	▲ 5.3	891,733	▲ 0.5	827,917	▲ 7.2	809,895	▲ 2.2	794,281	▲ 1.9
16	大河原町	3,012,833	3,057,391	1.5	2,939,109	▲ 3.9	3,072,027	4.5	3,133,557	2.0	3,097,986	▲ 1.1	3,033,176	▲ 2.1	2,986,360	▲ 1.5	2,913,291	▲ 2.4	3,204,464	10.0
17	村田町	2,245,117	2,303,482	2.6	2,343,788	1.7	2,334,795	▲ 0.4	2,317,584	▲ 0.7	2,260,498	▲ 2.5	2,283,913	1.0	2,296,086	0.5	2,292,461	▲ 0.2	2,429,194	6.0
18	柴田町	4,787,525	4,633,499	▲ 3.2	4,875,781	5.2	4,732,169	▲ 2.9	4,997,817	5.6	4,869,223	▲ 2.6	4,811,143	▲ 1.2	4,742,245	▲ 1.4	4,831,097	1.9	5,273,991	9.2
19	川崎町	1,793,566	1,748,037	▲ 2.5	1,840,414	5.3	1,808,012	▲ 1.8	1,832,224	1.3	1,806,136	▲ 1.4	1,807,190	0.1	1,757,477	▲ 2.8	1,676,812	▲ 4.6	1,771,761	5.7
20	丸森町	2,861,059	2,864,136	0.1	2,955,317	3.2	2,999,653	1.5	2,959,221	▲ 1.3	2,955,932	▲ 0.1	2,956,947	0.0	2,888,475	▲ 2.3	2,881,363	▲ 0.2	3,043,893	5.6
21	亘理町	3,686,983	3,596,905	▲ 2.4	3,579,274	▲ 0.5	3,685,901	3.0	3,755,158	1.9	3,765,791	0.3	3,875,459	2.9	3,791,736	▲ 2.2	3,730,688	▲ 1.6	4,156,923	11.4
22	山元町	2,317,123	2,311,921	▲ 0.2	2,287,589	▲ 1.1	2,350,272	2.7	2,369,062	0.8	2,358,506	▲ 0.4	2,370,257	0.5	2,339,412	▲ 1.3	2,284,811	▲ 2.3	2,468,069	8.0
23	松島町	2,218,406	2,212,512	▲ 0.3	2,282,800	3.2	2,336,921	2.4	2,327,958	▲ 0.4	2,316,280	▲ 0.5	2,329,604	0.6	2,339,169	0.4	2,301,678	▲ 1.6	2,336,979	1.5
24	七ヶ浜町	2,645,206	2,316,975	▲ 12.4	2,370,448	2.3	2,599,687	9.7	2,360,711	▲ 9.2	2,331,719	▲ 1.2	2,366,664	1.5	2,376,696	0.4	2,377,890	0.1	2,485,230	4.5
25	利府町	3,395,726	3,687,461	8.6	3,634,540	▲ 1.4	4,118,900	13.3	3,624,003	▲ 12.0	3,713,067	2.5	3,786,943	2.0	3,867,081	2.1	4,158,227	7.5	4,606,884	10.8
26	大和町	3,412,059	3,228,544	▲ 5.4	3,253,331	0.8	3,060,267	▲ 5.9	3,065,082	0.2	3,105,697	1.3	3,140,126	1.1	3,091,618	▲ 1.5	2,872,052	▲ 7.1	3,126,184	8.8
27	大郷町	1,607,468	1,537,619	▲ 4.3	1,670,973	8.7	1,678,051	0.4	1,648,418	▲ 1.8	1,603,045	▲ 2.8	1,624,547	1.3	1,603,715	▲ 1.3	1,613,989	0.6	1,651,108	2.3
28	富谷町	3,217,612	3,448,813	7.2	3,263,626	▲ 5.4	3,856,444	18.2	3,096,805	▲ 19.7	3,124,738	0.9	3,327,217	6.5	3,389,045	1.9	3,447,349	1.7	4,333,183	25.7
29	大衡村	1,313,616	1,420,131	8.1	1,382,809	▲ 2.6	1,336,410	▲ 3.4	1,214,699	▲ 9.1	1,212,457	▲ 0.2	1,220,959	0.7	1,199,887	▲ 1.7	1,200,352	0.0	1,220,381	1.7
30	色麻町	1,480,467	1,581,344	6.8	1,517,335	▲ 4.0	1,546,296	1.9	1,525,707	▲ 1.3	1,514,924	▲ 0.7	1,542,445	1.8	1,548,358	0.4	1,530,016	▲ 1.2	1,556,449	1.7
31	加美町	6,738,878	6,506,070	▲ 3.5	6,273,833	▲ 3.6	6,533,733	4.1	6,071,159	▲ 7.1	6,203,744	2.2	6,321,993	1.9	6,247,610	▲ 1.2	5,831,934	▲ 6.7	5,869,077	0.6
32	涌谷町	2,872,844	2,936,486	2.2	3,096,973	5.5	3,195,161	3.2	3,165,696	▲ 0.9	3,090,848	▲ 2.4	3,117,841	0.9	2,885,776	▲ 7.4	2,728,830	▲ 5.4	2,834,767	3.9
33	美里町	3,911,427	3,878,363	▲ 0.8	3,862,693	▲ 0.4	3,962,542	2.6	3,991,894	0.7	3,876,886	▲ 2.9	3,999,530	3.2	3,964,307	▲ 0.9	3,964,691	0.0	4,124,495	4.0
34	女川町	1,794,899	1,761,951	▲ 1.8	1,812,150	2.8	1,821,344	0.5	1,787,429	▲ 1.9	1,763,819	▲ 1.3	1,756,781	▲ 0.4	1,804,636	2.7	1,744,998	▲ 3.3	1,782,881	2.2
35	南三陸町	3,451,495	3,369,270	▲ 2.4	3,393,692	0.7	3,402,149	0.2	3,321,861	▲ 2.4	3,202,880	▲ 3.6	3,212,598	0.3	3,238,367	0.8	3,235,992	▲ 0.1	3,526,884	9.0
	県計	364,602,386	369,659,908	1.4	385,384,635	4.3	385,637,866	0.1	398,639,814	3.4	390,065,031	▲ 2.2	402,557,101	3.2	405,196,016	0.7	408,762,063	0.9	436,386,770	6.8
	県計（仙台市除）	207,430,945	206,922,106	▲ 0.2	209,585,130	1.3	211,048,272	0.7	216,034,743	2.4	213,593,442	▲ 1.1	217,040,784	1.6	216,678,279	▲ 0.2	216,573,580	▲ 0.0	231,231,288	6.8

※合併団体の合併前の年度については、旧団体の数値を合計したもの。

１１　投資的経費の１０年間の推移

(1)　普通建設事業費

（単位：千円、%）

	市町村名	平成１３年度	平成１４年度	伸び率	平成１５年度	伸び率	平成１６年度	伸び率	平成１７年度	伸び率	平成１８年度	伸び率	平成１９年度	伸び率	平成２０年度	伸び率	平成２１年度	伸び率	平成２２年度	伸び率
1	仙台市	99,841,001	84,898,632	▲ 15.0	98,670,885	16.2	81,929,708	▲ 17.0	73,467,217	▲ 10.3	72,182,149	▲ 1.7	58,391,420	▲ 19.1	56,424,424	▲ 3.4	55,185,947	▲ 2.2	42,805,455	▲ 22.4
2	石巻市	11,283,729	9,281,374	▲ 17.7	7,828,261	▲ 15.7	13,701,062	75.0	10,528,470	▲ 23.2	4,899,589	▲ 53.5	3,934,232	▲ 19.7	3,625,963	▲ 7.8	6,852,916	89.0	7,511,030	9.6
3	塩竈市	4,633,779	3,517,459	▲ 24.1	2,099,411	▲ 40.3	1,656,562	▲ 21.1	2,077,839	25.4	1,612,075	▲ 22.4	1,720,876	6.7	1,306,189	▲ 24.1	2,810,084	115.1	2,141,764	▲ 23.8
4	気仙沼市	3,686,569	2,937,133	▲ 20.3	2,681,211	▲ 8.7	2,571,267	▲ 4.1	3,046,810	18.5	1,574,620	▲ 48.3	1,678,838	6.6	2,675,960	59.4	4,459,563	66.7	3,374,653	▲ 24.3
5	白石市	2,446,644	3,132,248	28.0	1,275,902	▲ 59.3	1,919,573	50.4	1,373,145	▲ 28.5	1,620,408	18.0	1,221,623	▲ 24.6	1,158,937	▲ 5.1	1,395,014	20.4	894,887	▲ 35.9
6	名取市	3,628,957	4,578,156	26.2	3,238,176	▲ 29.3	2,327,058	▲ 28.1	2,704,663	16.2	3,768,081	39.3	2,915,613	▲ 22.6	4,703,003	61.3	2,488,541	▲ 47.1	3,036,319	22.0
7	角田市	2,567,701	839,590	▲ 67.3	772,216	▲ 8.0	844,713	9.4	1,133,822	34.2	1,030,074	▲ 9.2	956,414	▲ 7.2	1,612,860	68.6	1,085,472	▲ 32.7	1,884,805	73.6
8	多賀城市	5,426,321	4,272,036	▲ 21.3	2,806,080	▲ 34.3	2,109,941	▲ 24.8	2,059,954	▲ 2.4	2,277,431	10.6	2,260,578	▲ 0.7	2,149,617	▲ 4.9	3,167,377	47.3	2,545,264	▲ 19.6
9	岩沼市	2,277,417	1,199,465	▲ 47.3	1,092,275	▲ 8.9	895,821	▲ 18.0	593,262	▲ 33.8	729,894	23.0	1,751,192	139.9	1,643,704	▲ 6.1	1,387,301	▲ 15.6	3,330,448	140.1
10	登米市	8,604,434	7,839,745	▲ 8.9	8,888,417	13.4	10,301,208	15.9	5,064,695	▲ 50.8	6,100,978	20.5	6,675,669	9.4	7,411,306	11.0	7,066,444	▲ 4.7	4,517,912	▲ 36.1
11	栗原市	6,972,752	6,197,258	▲ 11.1	6,026,497	▲ 2.8	8,924,501	48.1	8,134,431	▲ 8.9	10,168,231	25.0	6,219,123	▲ 38.8	5,554,764	▲ 10.7	7,965,132	43.4	7,999,625	0.4
12	東松島市	2,801,805	2,278,936	▲ 18.7	3,367,210	47.8	6,061,919	80.0	3,027,380	▲ 50.1	2,893,883	▲ 4.4	2,761,517	▲ 4.6	1,664,831	▲ 39.7	2,625,910	57.7	2,016,742	▲ 23.2
13	大崎市	7,872,171	5,473,106	▲ 30.5	5,736,624	4.8	9,919,666	72.9	10,180,321	2.6	4,942,886	▲ 51.4	6,531,400	32.1	4,582,678	▲ 29.8	5,957,440	30.0	4,283,424	▲ 28.1
14	蔵王町	1,073,139	1,349,192	25.7	1,704,596	26.3	1,140,194	▲ 33.1	500,649	▲ 56.1	316,705	▲ 36.7	282,435	▲ 10.8	331,837	17.5	445,790	34.3	506,553	13.6
15	七ケ宿町	413,210	220,553	▲ 46.6	330,689	49.9	271,755	▲ 17.8	395,623	45.6	951,835	140.6	331,304	▲ 65.2	174,371	▲ 47.4	403,291	131.3	305,043	▲ 24.4
16	大河原町	594,016	471,477	▲ 20.6	669,144	41.9	436,993	▲ 34.7	461,296	5.6	497,726	7.9	389,973	▲ 21.6	273,835	▲ 29.8	460,370	68.1	529,669	15.1
17	村田町	1,010,311	1,477,139	46.2	1,129,665	▲ 23.5	1,118,004	▲ 1.0	704,238	▲ 37.0	854,804	21.4	778,654	▲ 8.9	507,404	▲ 34.8	957,456	88.7	957,124	▲ 0.0
18	柴田町	1,877,687	2,253,320	20.0	2,476,718	9.9	903,941	▲ 63.5	1,129,900	25.0	1,464,170	29.6	467,944	▲ 68.0	493,199	5.4	643,848	30.5	1,393,671	116.5
19	川崎町	1,167,469	1,882,041	61.2	938,748	▲ 50.1	819,721	▲ 12.7	515,200	▲ 37.1	499,322	▲ 3.1	279,571	▲ 44.0	182,609	▲ 34.7	319,643	75.0	575,223	80.0
20	丸森町	1,299,945	1,205,839	▲ 7.2	1,376,686	14.2	1,341,562	▲ 2.6	1,211,868	▲ 9.7	1,225,856	1.2	917,477	▲ 25.2	1,096,833	19.5	1,475,302	34.5	1,297,518	▲ 12.1
21	亘理町	1,604,880	2,679,430	67.0	2,101,415	▲ 21.6	3,000,093	42.8	1,765,818	▲ 41.1	1,482,099	▲ 16.1	872,331	▲ 41.1	656,336	▲ 24.8	1,289,134	96.4	912,221	▲ 29.2
22	山元町	1,711,860	2,869,044	67.6	1,430,448	▲ 50.1	1,749,750	22.3	708,590	▲ 59.5	725,074	2.3	439,340	▲ 39.4	441,560	0.5	481,343	9.0	634,703	31.9
23	松島町	519,710	490,397	▲ 5.6	729,925	48.8	586,264	▲ 19.7	721,438	23.1	791,174	9.7	651,121	▲ 17.7	183,992	▲ 71.7	301,958	64.1	389,536	29.0
24	七ケ浜町	833,121	606,701	▲ 27.2	520,542	▲ 14.2	305,116	▲ 41.4	389,801	27.8	396,139	1.6	260,333	▲ 34.3	271,700	4.4	659,524	142.7	287,136	▲ 56.5
25	利府町	4,330,144	3,388,188	▲ 21.8	1,506,650	▲ 55.5	1,300,025	▲ 13.7	985,443	▲ 24.2	1,164,041	18.1	894,984	▲ 23.1	1,456,635	62.8	1,338,485	▲ 8.1	1,455,679	8.8
26	大和町	2,616,323	1,789,377	▲ 31.6	1,085,525	▲ 39.3	1,569,338	44.6	1,136,785	▲ 27.6	1,585,744	39.5	1,316,663	▲ 17.0	1,143,136	▲ 13.2	2,327,362	103.6	678,330	▲ 70.9
27	大郷町	1,510,458	1,053,418	▲ 30.3	443,437	▲ 57.9	408,680	▲ 7.8	182,202	▲ 55.4	169,875	▲ 6.8	511,482	201.1	264,170	▲ 48.4	254,720	▲ 3.6	468,239	83.8
28	富谷町	2,282,750	3,898,678	70.8	1,178,937	▲ 69.8	1,958,239	66.1	1,146,797	▲ 41.4	1,520,720	32.6	585,201	▲ 61.5	1,097,372	87.5	1,119,347	2.0	1,560,236	39.4
29	大衡村	1,067,479	1,683,254	57.7	1,226,938	▲ 27.1	564,022	▲ 54.0	468,318	▲ 17.0	417,948	▲ 10.8	663,668	58.8	1,724,543	159.9	1,634,493	▲ 5.2	908,659	▲ 44.4
30	色麻町	670,563	884,954	32.0	335,967	▲ 62.0	462,127	37.6	467,938	1.3	554,514	18.5	226,411	▲ 59.2	367,982	62.5	680,907	85.0	388,514	▲ 42.9
31	加美町	2,467,223	2,364,519	▲ 4.2	4,964,887	110.0	2,768,367	▲ 44.2	3,580,863	29.3	2,605,618	▲ 27.2	936,908	▲ 64.0	1,413,340	50.9	1,711,672	21.1	1,049,621	▲ 38.7
32	涌谷町	1,576,646	1,679,673	6.5	789,066	▲ 53.0	407,622	▲ 48.3	200,454	▲ 50.8	108,195	▲ 46.0	161,337	49.1	350,758	117.4	485,474	38.4	693,582	42.9
33	美里町	2,839,778	1,959,783	▲ 31.0	1,587,620	▲ 19.0	1,647,104	3.7	2,527,658	53.5	1,643,856	▲ 35.0	1,554,483	▲ 5.4	1,039,880	▲ 33.1	1,523,663	46.5	1,500,006	▲ 1.6
34	女川町	1,931,309	2,022,240	4.7	1,745,927	▲ 13.7	2,378,838	36.3	3,187,697	34.0	1,626,179	▲ 49.0	1,444,420	▲ 11.2	1,129,545	▲ 21.8	748,448	▲ 33.7	676,523	▲ 9.6
35	南三陸町	1,258,848	810,446	▲ 35.6	596,800	▲ 26.4	863,630	44.7	1,682,905	94.9	1,615,998	▲ 4.0	1,587,954	▲ 1.7	808,095	▲ 49.1	1,345,939	66.6	1,327,201	▲ 1.4
県計		196,700,149	173,484,801	▲ 11.8	173,353,495	▲ 0.1	169,164,384	▲ 2.4	147,463,490	▲ 12.8	136,017,891	▲ 7.8	112,572,489	▲ 17.2	109,923,368	▲ 2.4	123,055,310	11.9	104,837,315	▲ 14.8
県計（仙台市除）		96,859,148	88,586,169	▲ 8.5	74,682,610	▲ 15.7	87,234,676	16.8	73,996,273	▲ 15.2	63,835,742	▲ 13.7	54,181,069	▲ 15.1	53,498,944	▲ 1.3	67,869,363	26.9	62,031,860	▲ 8.6

※合併団体の合併前の年度については、旧団体の数値を合計したもの。

(2)　災害復旧事業費

（単位：千円、%）

	市町村名	平成１３年度	平成１４年度	伸び率	平成１５年度	伸び率	平成１６年度	伸び率	平成１７年度	伸び率	平成１８年度	伸び率	平成１９年度	伸び率	平成２０年度	伸び率	平成２１年度	伸び率	平成２２年度	伸び率
1	仙台市	272,667	494,111	81.2	46,391	▲ 90.6	28,512	▲ 38.5	0	皆減	143,309	皆増	0	皆減	0	－	14,000	皆増	386,506	2660.8
2	石巻市	56,373	269,334	377.8	1,288,467	378.4	1,033,887	▲ 19.8	791,281	▲ 23.5	277,301	▲ 65.0	165,637	▲ 40.3	1,365	▲ 99.2	131,768	9553.3	160,215	21.6
3	塩竈市	0	0	－	30,720	皆増	39,485	28.5	11,224	▲ 71.6	73,262	552.7	0	皆減	0	－	0	－	0	－
4	気仙沼市	107,664	348,751	223.9	339,367	▲ 2.7	13,535	▲ 96.0	29,763	119.9	539,177	1711.6	133,247	▲ 75.3	38,069	▲ 71.4	38,584	1.4	12,556	▲ 67.5
5	白石市	365,145	321,866	▲ 11.9	99,177	▲ 69.2	39,235	▲ 60.4	129,349	229.7	175,352	35.6	439,973	150.9	47,484	▲ 89.2	46,927	▲ 1.2	90,234	92.3
6	名取市	0	9,000	皆増	0	皆減	0	－	7,847	皆増	5,208	▲ 33.6	1,296	▲ 75.1	2,096	61.7	0	皆減	8,074	皆増
7	角田市	487,090	519,012	6.6	52,458	▲ 89.9	10,398	▲ 80.2	1,897	▲ 81.8	160,790	8376.0	264,078	64.2	246,057	▲ 6.8	9,267	▲ 96.2	28,013	202.3
8	多賀城市	47,795	4,834	▲ 89.9	3,603	▲ 25.5	0	皆減	0	－	0	－	0	－	0	－	0	－	84,782	皆増
9	岩沼市	0	6,550	皆増	0	皆減	0	－	0	－	0	－	0	－	0	－	1,785	皆増	101,967	5612.4
10	登米市	954,511	409,082	▲ 57.1	332,476	▲ 18.7	401,664	20.8	103,546	▲ 74.2	993,316	859.3	601,476	▲ 39.4	40,035	▲ 93.3	251,067	527.1	104,735	▲ 58.3
11	栗原市	1,662,770	1,188,269	▲ 28.5	665,782	▲ 44.0	418,169	▲ 37.2	297,275	▲ 28.9	686,591	131.0	375,734	▲ 45.3	2,854,086	659.6	2,112,545	▲ 26.0	873,683	▲ 58.6
12	東松島市	9,997	195,568	1856.3	1,525,796	680.2	1,846,883	21.0	51,448	▲ 97.2	107,189	108.3	0	▲ 100.0	4,895	皆増	14,747	201.3	4,406	▲ 70.1
13	大崎市	1,159,984	462,428	▲ 60.1	532,221	15.1	734,608	38.0	54,649	▲ 92.6	456,255	734.9	190,090	▲ 58.3	277,377	45.9	76,045	▲ 72.6	64,263	▲ 15.5
14	蔵王町	17,279	127,675	638.9	71,197	▲ 44.2	7,974	▲ 88.8	125,802	1477.7	148,557	18.1	62,995	▲ 57.6	12,043	▲ 80.9	8,766	▲ 27.2	20,968	139.2
15	七ケ宿町	65,204	104,428	60.2	48,136	▲ 53.9	3,106	▲ 93.5	3,279	5.6	33,243	913.8	6,564	▲ 80.3	4,872	▲ 25.8	3,039	▲ 37.6	5,014	65.0
16	大河原町	0	26,293	皆増	0	皆減	2,441	皆増	0	皆減	234,141	皆増	8,333	▲ 96.4	0	皆減	0	－	5,349	皆増
17	村田町	307,504	244,184	▲ 20.6	216,041	▲ 11.5	15,942	▲ 92.6	53,641	236.5	305,851	470.2	116,467	▲ 61.9	4,725	▲ 95.9	0	皆減	100	皆増
18	柴田町	5,414	55,796	930.6	97,876	75.4	8,181	▲ 91.6	2,575	▲ 68.5	14,526	464.1	61,668	324.5	16,735	▲ 72.9	472	▲ 97.2	13,278	2713.1
19	川崎町	1,772	164,074	9159.3	109,365	▲ 33.3	4,613	▲ 95.8	43,775	848.9	80,664	84.3	130,070	61.2	38,038	▲ 70.8	536	▲ 98.6	2,597	384.5
20	丸森町	363,528	450,429	23.9	70,687	▲ 84.3	5,235	▲ 92.6	5,021	▲ 4.1	205,417	3991.2	560,762	173.0	588,249	4.9	28,090	▲ 95.2	32,629	16.2
21	亘理町	38,922	16,208	▲ 58.4	0	皆減	0	－	0	－	19,365	皆増	12,705	▲ 34.4	5,885	▲ 53.7	1,859	▲ 68.4	57,105	2971.8
22	山元町	66,816	56,059	▲ 16.1	46,133	▲ 17.7	9,267	▲ 79.9	12,846	38.6	134,217	944.8	202,193	50.6	13,622	▲ 93.3	18,722	37.4	2,705	▲ 85.6
23	松島町	77,126	94,046	21.9	254,424	170.5	0	皆減	458	皆増	82,994	18021.0	168,057	102.5	0	皆減	0	－	945	皆増
24	七ケ浜町	0	14,492	皆増	10,198	▲ 29.6	2,634	▲ 74.2	2,463	▲ 6.5	4,130	67.7	15,979	286.9	7,676	▲ 52.0	374	▲ 95.1	690	84.5
25	利府町	0	48,441	皆増	9,716	▲ 79.9	0	▲ 100.0	3,855	皆増	6,453	67.4	0	皆減	0	－	0	－	11,096	皆増
26	大和町	201,946	162,775	▲ 19.4	8,996	▲ 94.5	7,576	▲ 15.8	739	▲ 90.2	182,550	24602.3	0	皆減	599	皆増	27,751	4532.9	44,231	59.4
27	大郷町	118,904	145,824	22.6	100,157	▲ 31.3	7,651	▲ 92.4	0	皆減	21,280	皆増	0	皆減	5,943	皆増	2,405	▲ 59.5	22,436	832.9
28	富谷町	42,081	169,744	303.4	49,369	▲ 70.9	0	皆減	2,565	皆増	16,153	529.7	40,266	149.3	21,816	▲ 45.8	186	▲ 99.1	18,822	10019.4
29	大衡村	272,635	154,092	▲ 43.5	46,202	▲ 70.0	41,433	▲ 10.3	30,904	▲ 25.4	341,317	1004.4	31,402	▲ 90.8	30,101	▲ 4.1	46,597	54.8	32,413	▲ 30.4
30	色麻町	206,607	228,275	10.5	5,811	▲ 97.5	0	皆減	0	－	119,969	皆増	4,774	▲ 96.0	0	皆減	2,875	皆増	0	皆減
31	加美町	113,297	114,958	1.5	61,823	▲ 46.2	6,998	▲ 88.7	0	皆減	104,429	皆増	60,016	▲ 42.5	9,424	▲ 84.3	31,501	234.3	3,139	▲ 90.0
32	涌谷町	175,668	44,074	▲ 74.9	159,881	262.8	62,454	▲ 60.9	19,581	▲ 68.6	42,593	117.5	0	▲ 100.0	0	－	2,275	皆増	671	▲ 70.5
33	美里町	142,762	112,406	▲ 21.3	273,078	142.9	89,353	▲ 67.3	12,430	▲ 86.1	204,751	1547.2	0	▲ 100.0	9,749	皆増	0	皆減	10,720	皆増
34	女川町	0	0	－	26,714	皆増	4,704	▲ 82.4	25,361	439.1	56,245	121.8	2,205	▲ 96.1	0	皆減	2,846	皆増	25,258	787.5
35	南三陸町	328,613	199,986	▲ 39.1	69,513	▲ 65.2	2,585	▲ 96.3	31,083	1102.4	139,554	349.0	57,418	▲ 58.9	0	皆減	46,318	皆増	23,221	▲ 49.9
県計		7,670,074	6,963,064	▲ 9.2	6,651,775	▲ 4.5	4,848,523	▲ 27.1	1,854,657	▲ 61.7	6,116,149	229.8	3,713,405	▲ 39.3	4,280,941	15.3	2,921,347	▲ 31.8	2,252,821	▲ 22.9
県計（仙台市除）		7,397,407	6,468,953	▲ 12.6	6,605,384	2.1	4,820,011	▲ 27.0	1,854,657	▲ 61.5	5,972,840	222.0	3,713,405	▲ 37.8	4,280,941	15.3	2,907,347	▲ 32.1	1,866,315	▲ 35.8

※合併団体の合併前の年度については、旧団体の数値を合計したもの。

(3) 投資的経費合計((1)＋(2))

（単位：千円、%）

	市町村名	平成１３年度	平成１４年度	伸び率	平成１５年度	伸び率	平成１６年度	伸び率	平成１７年度	伸び率	平成１８年度	伸び率	平成１９年度	伸び率	平成２０年度	伸び率	平成２１年度	伸び率	平成２２年度	伸び率
1	仙台市	100,113,668	85,392,743	▲ 14.7	98,717,276	15.6	81,958,220	▲ 17.0	73,467,217	▲ 10.4	72,325,458	▲ 1.6	58,391,420	▲ 19.3	56,424,424	▲ 3.4	55,199,947	▲ 2.2	43,191,961	▲ 21.8
2	石巻市	11,340,102	9,550,708	▲ 15.8	9,116,728	▲ 4.5	14,734,949	61.6	11,319,751	▲ 23.2	5,176,890	▲ 54.3	4,099,869	▲ 20.8	3,627,328	▲ 11.5	6,984,684	92.6	7,671,245	9.8
3	塩竈市	4,633,779	3,517,459	▲ 24.1	2,130,131	▲ 39.4	1,696,047	▲ 20.4	2,089,063	23.2	1,685,337	▲ 19.3	1,720,876	2.1	1,306,189	▲ 24.1	2,810,084	115.1	2,141,764	▲ 23.8
4	気仙沼市	3,794,233	3,285,884	▲ 13.4	3,020,578	▲ 8.1	2,584,802	▲ 14.4	3,076,573	19.0	2,113,797	▲ 31.3	1,812,085	▲ 14.3	2,714,029	49.8	4,498,147	65.7	3,387,209	▲ 24.7
5	白石市	2,811,789	3,454,114	22.8	1,375,079	▲ 60.2	1,958,808	42.5	1,502,494	▲ 23.3	1,795,760	19.5	1,661,596	▲ 7.5	1,206,421	▲ 27.4	1,441,941	19.5	985,121	▲ 31.7
6	名取市	3,628,957	4,587,156	26.4	3,238,176	▲ 29.4	2,327,058	▲ 28.1	2,712,510	16.6	3,773,289	39.1	2,916,909	▲ 22.7	4,705,099	61.3	2,488,541	▲ 47.1	3,044,393	22.3
7	角田市	3,054,791	1,358,602	▲ 55.5	824,674	▲ 39.3	855,111	3.7	1,135,719	32.8	1,190,864	4.9	1,220,492	2.5	1,858,917	52.3	1,094,739	▲ 41.1	1,912,818	74.7
8	多賀城市	5,474,116	4,276,870	▲ 21.9	2,809,683	▲ 34.3	2,109,941	▲ 24.9	2,059,954	▲ 2.4	2,277,431	10.6	2,260,578	▲ 0.7	2,149,617	▲ 4.9	3,167,377	47.3	2,630,046	▲ 17.0
9	岩沼市	2,277,417	1,206,015	▲ 47.0	1,092,275	▲ 9.4	895,821	▲ 18.0	593,262	▲ 33.8	729,894	23.0	1,751,192	139.9	1,643,704	▲ 6.1	1,389,086	▲ 15.5	3,432,415	147.1
10	登米市	9,558,945	8,248,827	▲ 13.7	9,220,893	11.8	10,702,872	16.1	5,168,241	▲ 51.7	7,094,294	37.3	7,277,145	2.6	7,451,341	2.4	7,317,511	▲ 1.8	4,622,647	▲ 36.8
11	栗原市	8,635,522	7,385,527	▲ 14.5	6,692,279	▲ 9.4	9,342,670	39.6	8,431,706	▲ 9.8	10,854,822	28.7	6,594,857	▲ 39.2	8,408,850	27.5	10,077,677	19.8	8,873,308	▲ 12.0
12	東松島市	2,811,802	2,474,504	▲ 12.0	4,893,006	97.7	7,908,802	61.6	3,078,828	▲ 61.1	3,001,072	▲ 2.5	2,761,517	▲ 8.0	1,669,726	▲ 39.5	2,640,657	58.1	2,021,148	▲ 23.5
13	大崎市	9,032,155	5,935,534	▲ 34.3	6,268,845	5.6	10,654,274	70.0	10,234,970	▲ 3.9	5,399,141	▲ 47.2	6,721,490	24.5	4,860,055	▲ 27.7	6,033,485	24.1	4,347,687	▲ 27.9
14	蔵王町	1,090,418	1,476,867	35.4	1,775,793	20.2	1,148,168	▲ 35.3	626,451	▲ 45.4	465,262	▲ 25.7	345,430	▲ 25.8	343,880	▲ 0.4	454,556	32.2	527,521	16.1
15	七ケ宿町	478,414	324,981	▲ 32.1	378,825	16.6	274,861	▲ 27.4	398,902	45.1	985,078	146.9	337,868	▲ 65.7	179,243	▲ 46.9	406,330	126.7	310,057	▲ 23.7
16	大河原町	594,016	497,770	▲ 16.2	669,144	34.4	439,434	▲ 34.3	461,296	5.0	731,867	58.7	398,306	▲ 45.6	273,835	▲ 31.3	460,370	68.1	535,018	16.2
17	村田町	1,317,815	1,721,323	30.6	1,345,706	▲ 21.8	1,133,946	▲ 15.7	757,879	▲ 33.2	1,160,655	53.1	895,121	▲ 22.9	512,129	▲ 42.8	957,456	87.0	957,224	▲ 0.0
18	柴田町	1,883,101	2,309,116	22.6	2,574,594	11.5	912,122	▲ 64.6	1,132,475	24.2	1,478,696	30.6	529,612	▲ 64.2	509,934	▲ 3.7	644,320	26.4	1,406,949	118.4
19	川崎町	1,169,241	2,046,115	75.0	1,048,113	▲ 48.8	824,334	▲ 21.4	558,975	▲ 32.2	579,986	3.8	409,641	▲ 29.4	220,647	▲ 46.1	320,179	45.1	577,820	80.5
20	丸森町	1,663,473	1,656,268	▲ 0.4	1,447,373	▲ 12.6	1,346,797	▲ 6.9	1,216,889	▲ 9.6	1,431,273	17.6	1,478,239	3.3	1,685,082	14.0	1,503,392	▲ 10.8	1,330,147	▲ 11.5
21	亘理町	1,643,802	2,695,638	64.0	2,101,415	▲ 22.0	3,000,093	42.8	1,765,818	▲ 41.1	1,501,464	▲ 15.0	885,036	▲ 41.1	662,221	▲ 25.2	1,290,993	94.9	969,326	▲ 24.9
22	山元町	1,778,676	2,925,103	64.5	1,476,581	▲ 49.5	1,759,017	19.1	721,436	▲ 59.0	859,291	19.1	641,533	▲ 25.3	455,182	▲ 29.0	500,065	9.9	637,408	27.5
23	松島町	596,836	584,443	▲ 2.1	984,349	68.4	586,264	▲ 40.4	721,896	23.1	874,168	21.1	819,178	▲ 6.3	183,992	▲ 77.5	301,958	64.1	390,481	29.3
24	七ケ浜町	833,121	621,193	▲ 25.4	530,740	▲ 14.6	307,750	▲ 42.0	392,264	27.5	400,269	2.0	276,312	▲ 31.0	279,376	1.1	659,898	136.2	287,826	▲ 56.4
25	利府町	4,330,144	3,436,629	▲ 20.6	1,516,366	▲ 55.9	1,300,025	▲ 14.3	989,298	▲ 23.9	1,170,494	18.3	894,984	▲ 23.5	1,456,635	62.8	1,338,485	▲ 8.1	1,466,775	9.6
26	大和町	2,818,269	1,952,152	▲ 30.7	1,094,521	▲ 43.9	1,576,914	44.1	1,137,524	▲ 27.9	1,768,294	55.5	1,316,663	▲ 25.5	1,143,735	▲ 13.1	2,355,113	105.9	722,561	▲ 69.3
27	大郷町	1,629,362	1,199,242	▲ 26.4	543,594	▲ 54.7	416,331	▲ 23.4	182,202	▲ 56.2	191,155	4.9	511,482	167.6	270,113	▲ 47.2	257,125	▲ 4.8	490,675	90.8
28	富谷町	2,324,831	4,068,422	75.0	1,228,306	▲ 69.8	1,958,239	59.4	1,149,362	▲ 41.3	1,536,873	33.7	625,467	▲ 59.3	1,119,188	78.9	1,119,533	0.0	1,579,058	41.0
29	大衡村	1,340,114	1,837,346	37.1	1,273,140	▲ 30.7	605,455	▲ 52.4	499,222	▲ 17.5	759,265	52.1	695,070	▲ 8.5	1,754,644	152.4	1,681,090	▲ 4.2	941,072	▲ 44.0
30	色麻町	877,170	1,113,229	26.9	341,778	▲ 69.3	462,127	35.2	467,938	1.3	674,483	44.1	231,185	▲ 65.7	367,982	59.2	683,782	85.8	388,514	▲ 43.2
31	加美町	2,580,520	2,479,477	▲ 3.9	5,026,710	102.7	2,775,365	▲ 44.8	3,580,863	29.0	2,710,047	▲ 24.3	996,924	▲ 63.2	1,422,764	42.7	1,743,173	22.5	1,052,760	▲ 39.6
32	涌谷町	1,752,314	1,723,747	▲ 1.6	948,947	▲ 44.9	470,076	▲ 50.5	220,035	▲ 53.2	150,788	▲ 31.5	161,337	7.0	350,758	117.4	487,749	39.1	694,253	42.3
33	美里町	2,982,540	2,072,189	▲ 30.5	1,860,698	▲ 10.2	1,736,457	▲ 6.7	2,540,088	46.3	1,848,607	▲ 27.2	1,554,483	▲ 15.9	1,049,629	▲ 32.5	1,523,663	45.2	1,510,726	▲ 0.8
34	女川町	1,931,309	2,022,240	4.7	1,772,641	▲ 12.3	2,383,542	34.5	3,213,058	34.8	1,682,424	▲ 47.6	1,446,625	▲ 14.0	1,129,545	▲ 21.9	751,294	▲ 33.5	701,781	▲ 6.6
35	南三陸町	1,587,461	1,010,432	▲ 36.3	666,313	▲ 34.1	866,215	30.0	1,713,988	97.9	1,755,552	2.4	1,645,372	▲ 6.3	808,095	▲ 50.9	1,392,257	72.3	1,350,422	▲ 3.0
県計		204,370,223	180,447,865	▲ 11.7	180,005,270	▲ 0.2	174,012,907	▲ 3.3	149,318,147	▲ 14.2	142,134,040	▲ 4.8	116,285,894	▲ 18.2	114,204,309	▲ 1.8	125,976,657	10.3	107,090,136	▲ 15.0
県計（仙台市除）		104,256,555	95,055,122	▲ 8.8	81,287,994	▲ 14.5	92,054,687	13.2	75,850,930	▲ 17.6	69,808,582	▲ 8.0	57,894,474	▲ 17.1	57,779,885	▲ 0.2	70,776,710	22.5	63,898,175	▲ 9.7
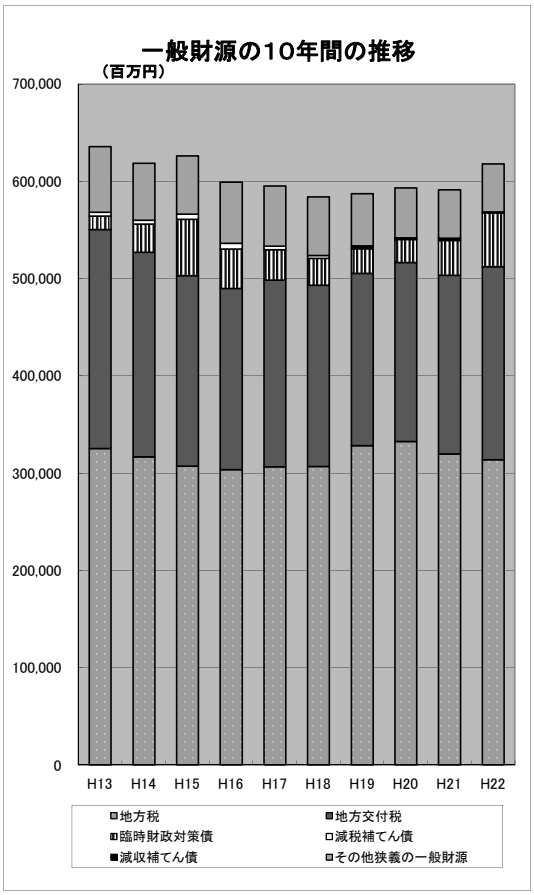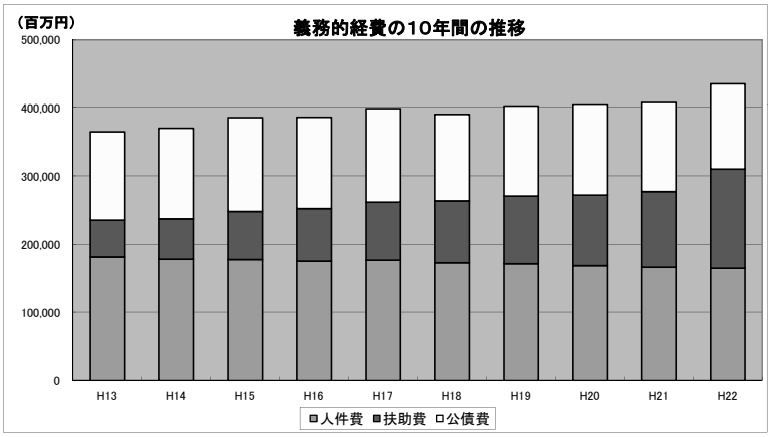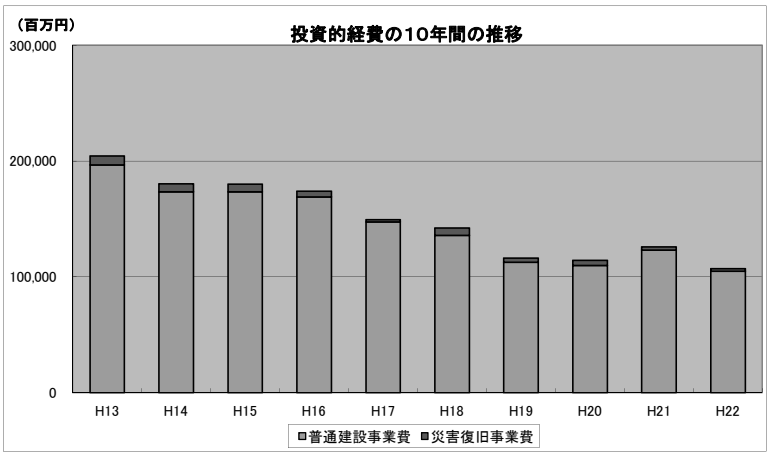
※合併団体の合併前の年度については、旧団体の数値を合計したもの。