中心部ゾーニング

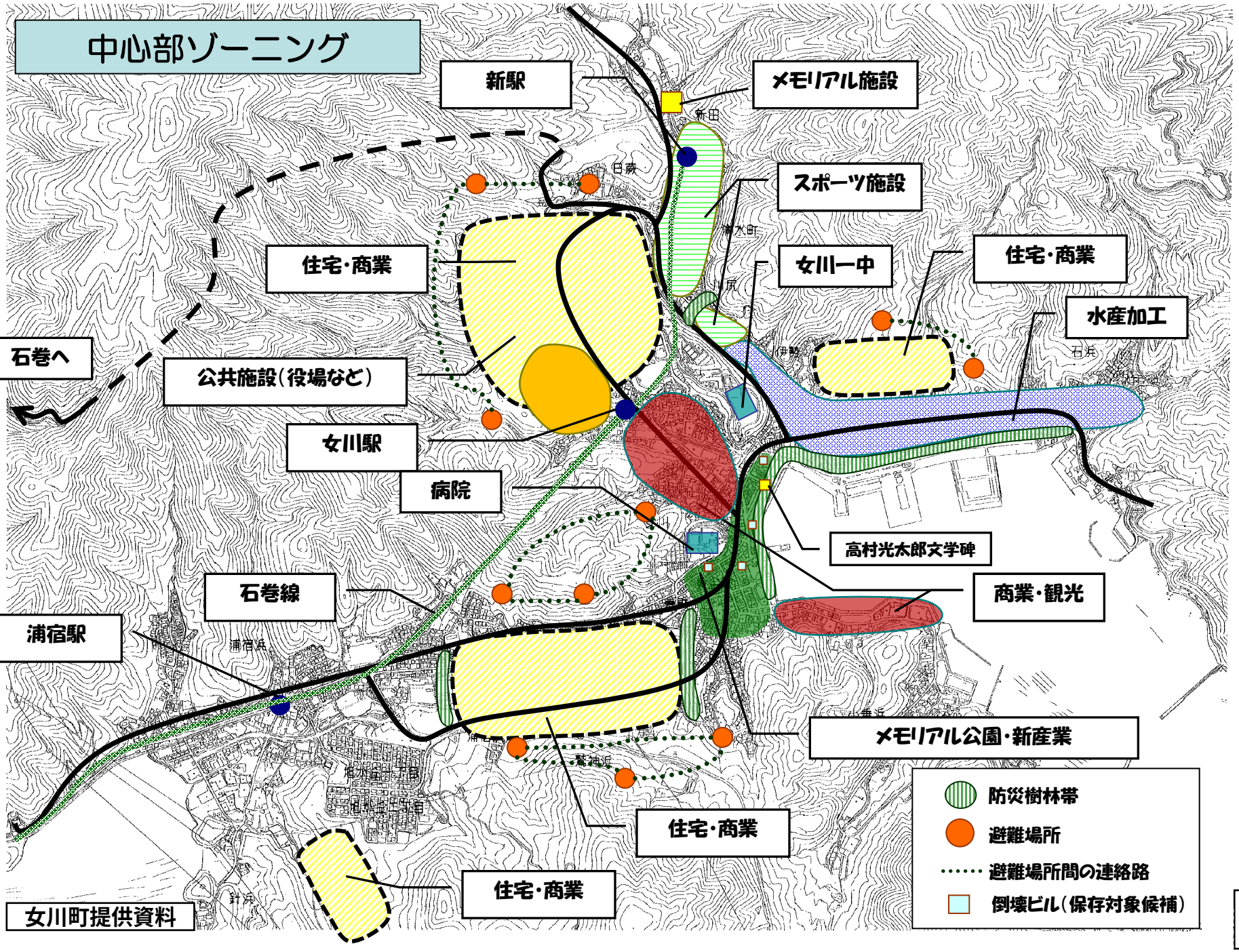

女川町提供資料

女三町

東松島市：復興まちづくり構想案

三陸自動車道
鳴瀬奥松島 I.C.
石巻港 I.C.
R45
JR仙石線
陸前小野駅
鹿妻駅
矢本駅
東矢本駅
陸前赤井駅
移転候補地
移転候補地
移転候補地
移転候補地
避難道路
避難道路
避難道路
立沼：農村集落復興
（現地・移転併用想定）エリア
牛網：農村集落復興
（現地・移転併用想定）エリア
浜市：農・漁村集落復興
（現地・移転併用想定）エリア
小学校
嵩上げ道路（第3次防潮）
市立浜市小学校
（移転想定）
農地
航空自衛隊
松島基地
浜須賀：市街地近郊集落復興
（現地・移転併用想定）エリア
嵩上げ道路（第3次防潮）
農地
避難道路
定川
鳴瀬川
北上運河
嵩上げ道路（第2次防潮）
大曲浜：市街地復興（移転想定）エリア
防潮堤（第1次防潮）
太平洋
移転候補地
新東名駅
新野蒜駅
野蒜：市街地復興
（現地復興想定）エリア
市立野蒜小学校
（移転想定）
小学校
東名駅
野蒜駅
嵩上げ道路（第3次防潮）
東名運河
野蒜：市街地復興
（移転想定）エリア
市立鳴瀬第二中学校
（移転想定）
中学校
東名：
漁村集落復興
（移転想定）
エリア
嵩上げ道路（第2次防潮）
防潮堤（第1次防潮）
漁村集落復旧エリア
（緊急整備含む）
里浜地区
室浜地区
漁村集落復興
（背後高台移転想定）
エリア
月浜地区
大浜地区

断面図（野蒜地区イメージ）

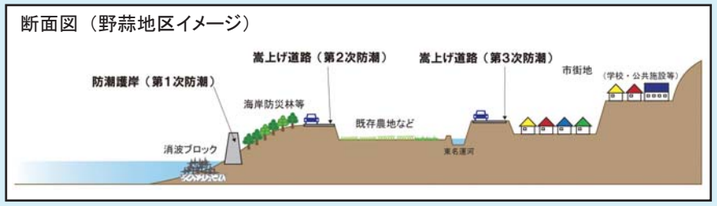

断面図（矢本地区イメージ）

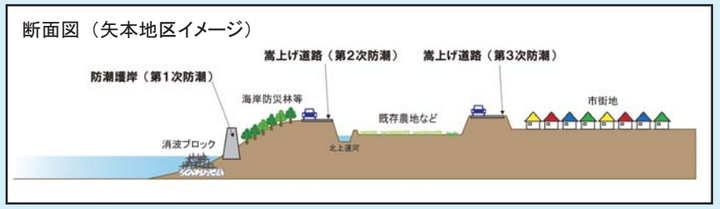

東松島市提供資料

東松島市