

2. 啓開作業状況と今後の予定について

(平成 23 年 4 月 25 日現在)

東日本大震災の津波により、漁港の航路・泊地内には多くの瓦礫や漁具等が流され、船の航行に支障をきたすことから、支障物の有無及び水深の調査に係る深浅測量を実施後、各漁港毎に優先順位を付け、啓開作業を実施しております。

(啓開作業状況)

塩釜漁港 深浅測量を 3 月 15 日に着手し 3 月 28 日に完了。啓開作業は 3 月 31 日までに一部完了済み。(別紙参照)

磯崎漁港 深浅測量を 4 月 5 日に着手し 4 月 15 日に完了。(別紙参照)

閑上漁港 深浅測量を 4 月 20 日に着手し 4 月 22 日に完了。(別紙参照)

荒浜漁港 深浅測量を 4 月 25 日から実施中。

今後の作業については、以下のとおり計画しています。

(啓開作業に係る今後の予定) ※天候や海上の状況により着手日は前後します。

塩釜漁港 籬地区・釜ノ渚地区・越ノ浦地区について、バックホウ浚渫船により、5 月中旬より啓開作業開始予定。

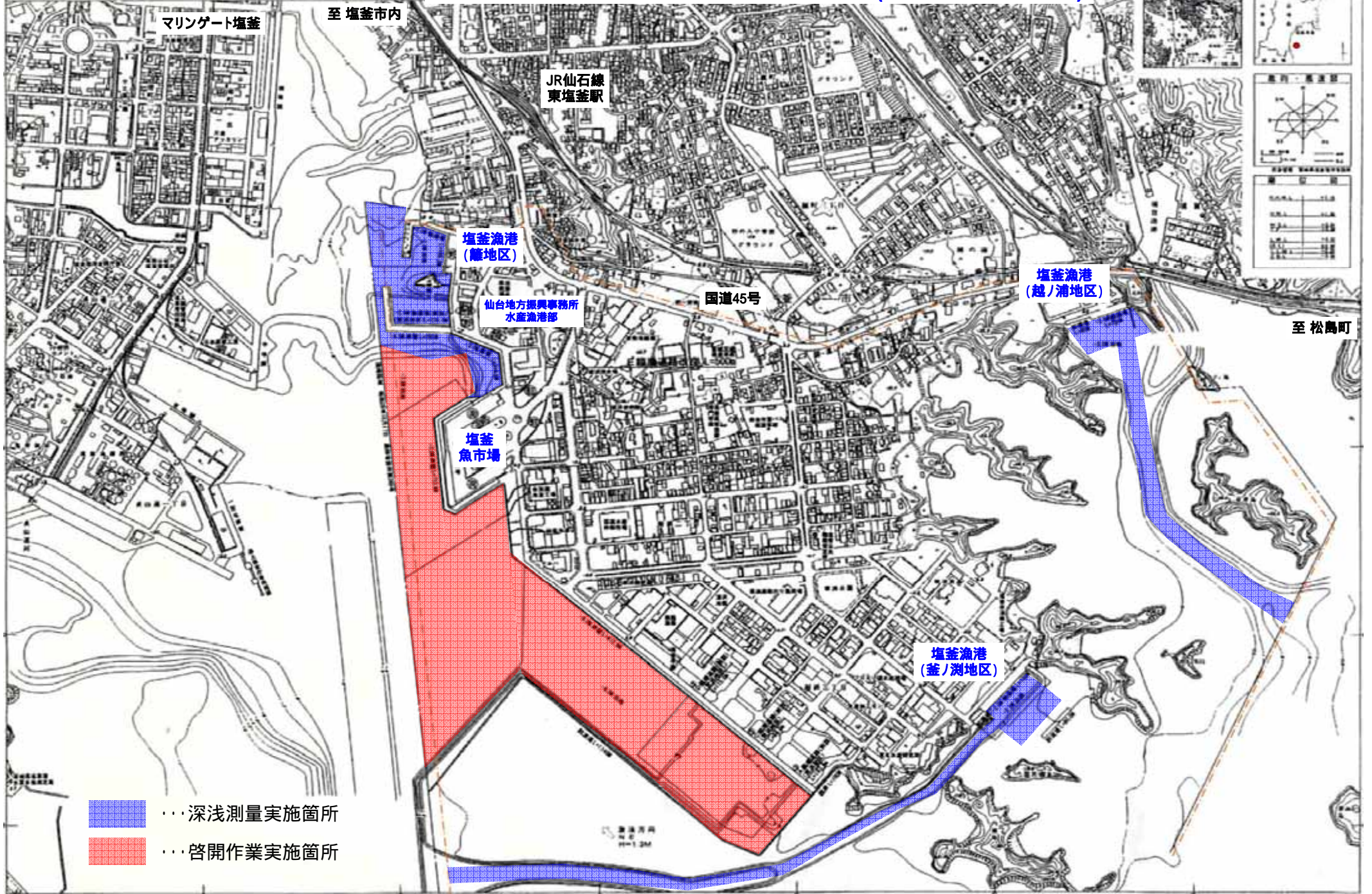
磯崎漁港 バックホウ浚渫船により、5 月上旬より啓開作業開始予定。

閑上漁港 5 月 1 日より啓開作業開始予定。

荒浜漁港 4 月 25 日より深浅測量を実施し、5 月中旬より啓開作業開始予定。

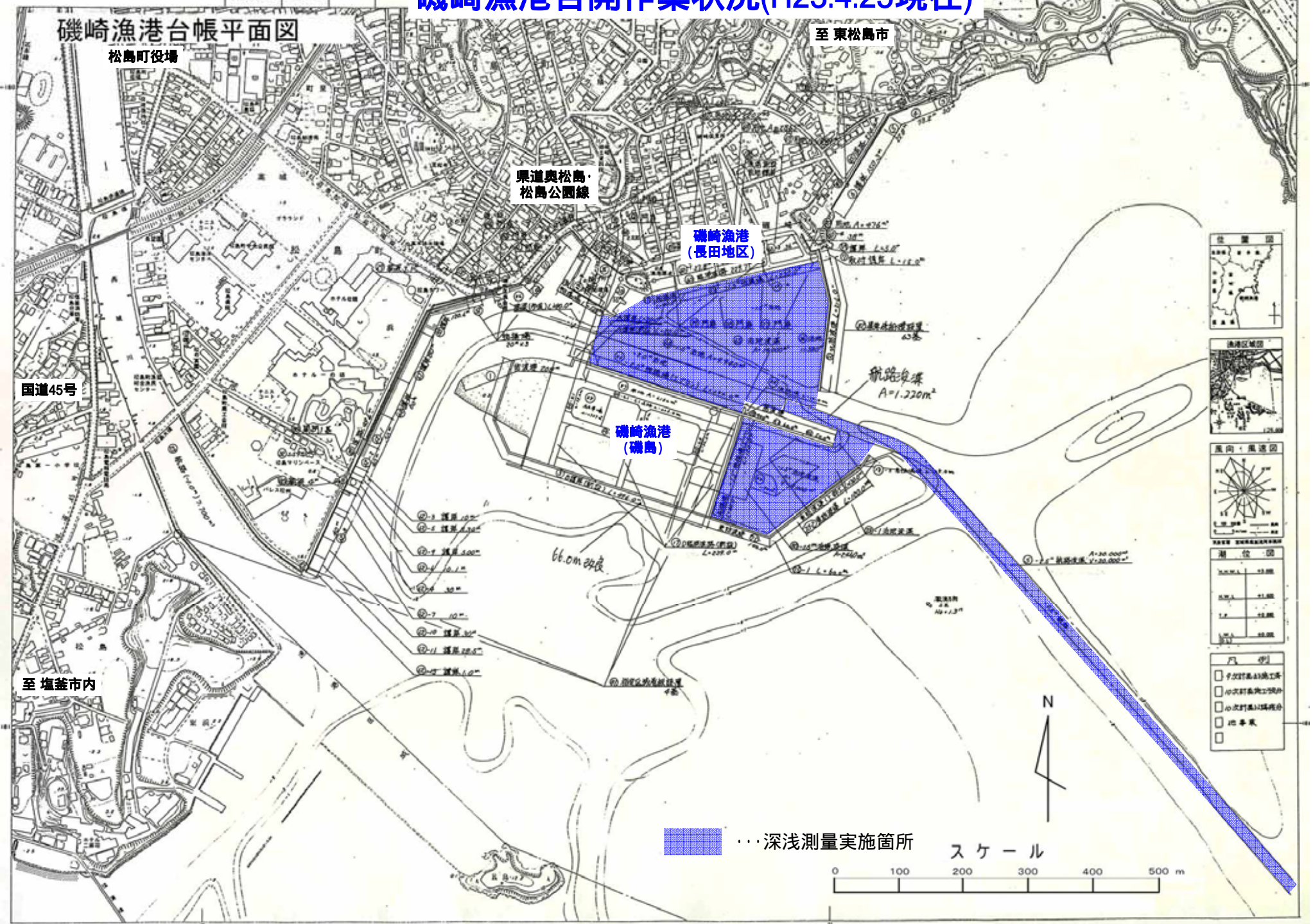
漁港番号	種別	所管事業
1430020	特定第3種	本 上 宮城

塩釜漁港管内 啓開作業状況(H23.4.25現在)



- … 深浅測量実施箇所
- … 啓開作業実施箇所

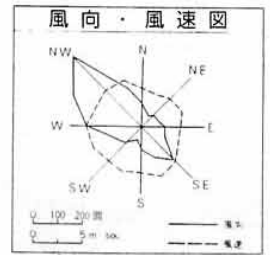
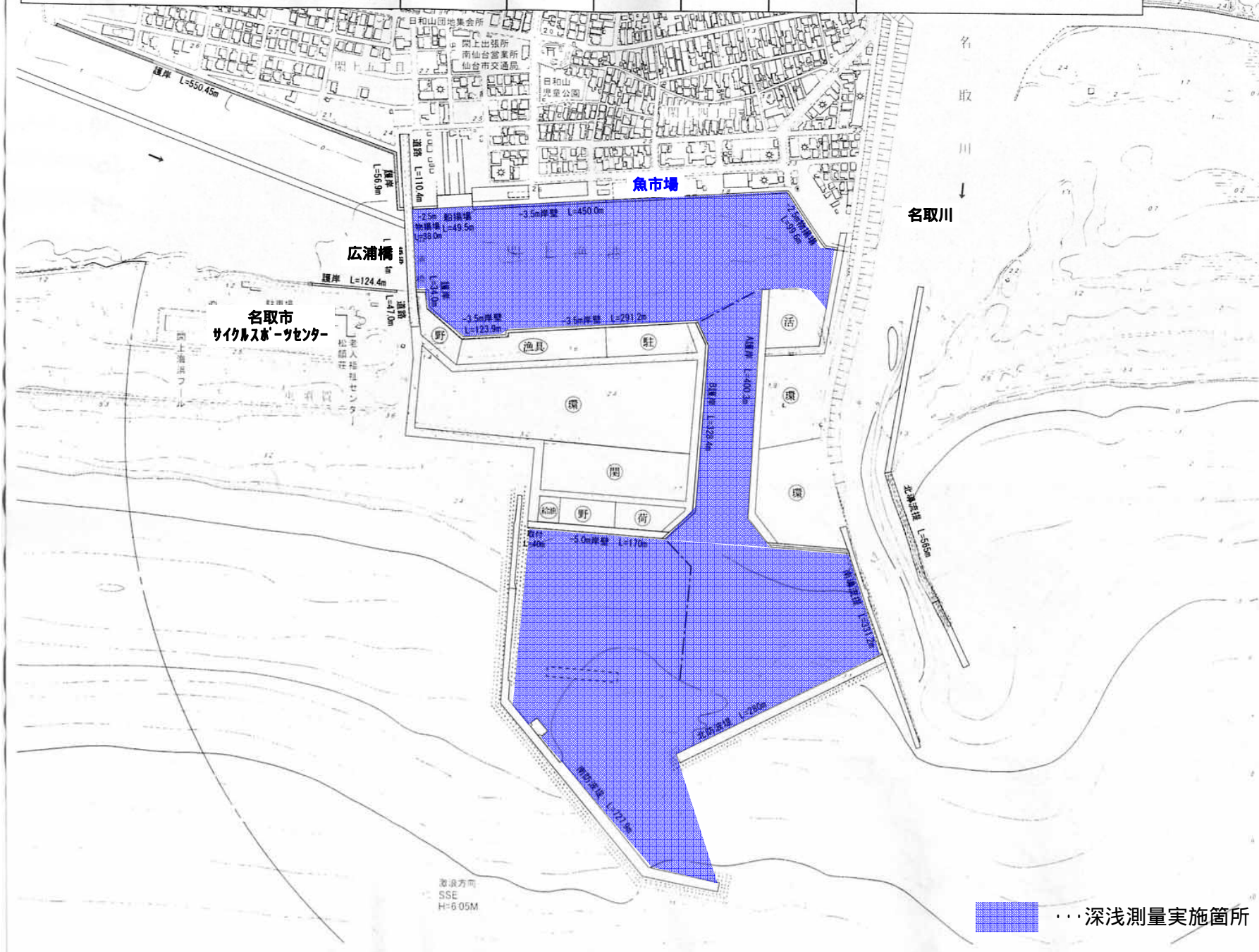
磯崎漁港啓開作業状況(H23.4.25現在)



広域漁港整備事業
関上漁港整備計画平面図

漁港番号	種別	所管	重曹主体	管理者	施行地区
14	関上漁港	関上			関上

14 関上漁港啓開作業状況(H23.4.25現在)



潮位図 (Tide Level Diagram)

H.H.W.L.	+2.250
H.W.L.	+1.500
T.P.	+0.750
L.W.L.	±0.000



平成6年12月 測量
S=1:5,000