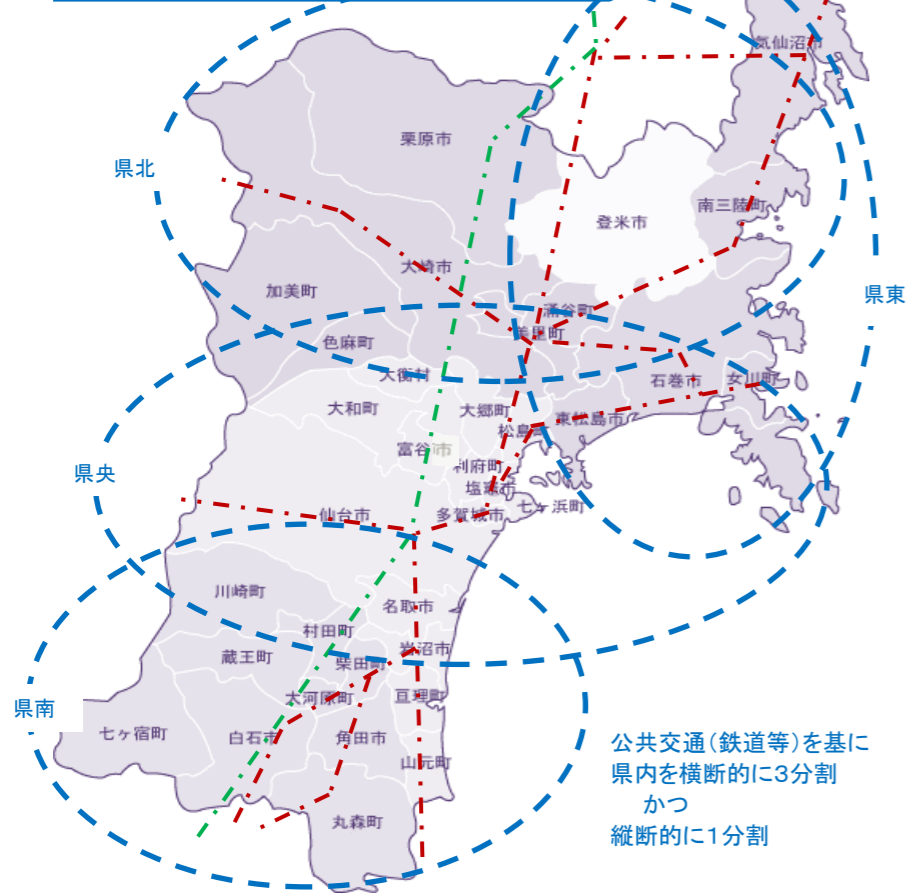


配置エリア・イメージパターン（例）

鉄道: - - -
新幹線: - - -

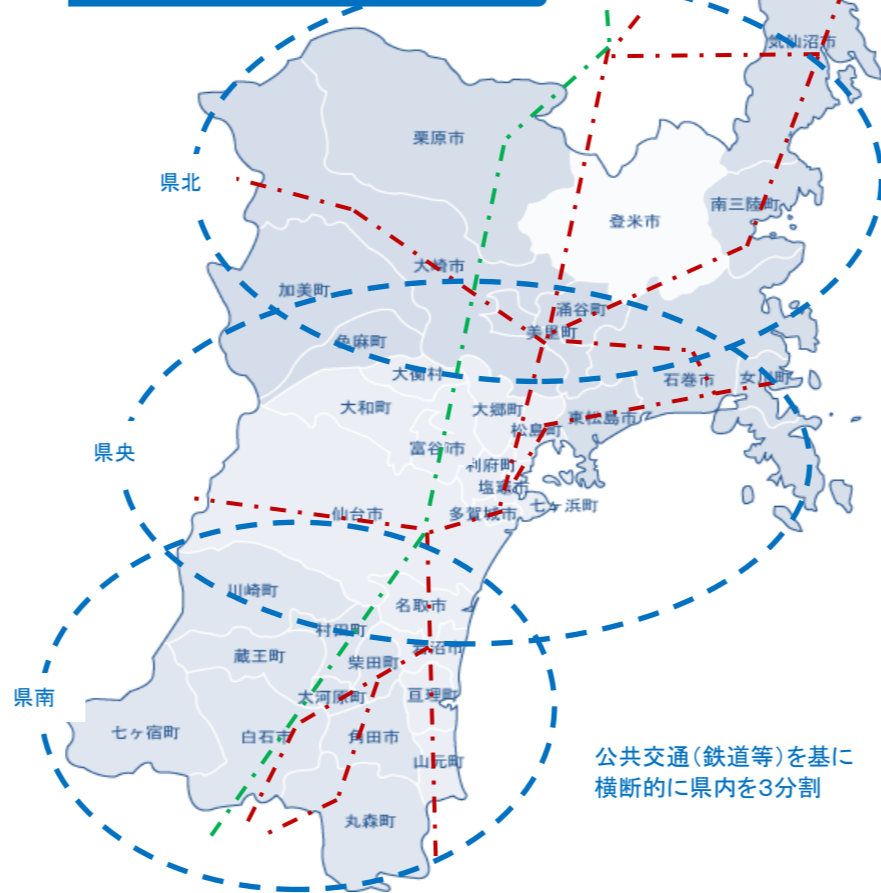
資料3-4

4校案（県南部・県中部・県北部・県東部）



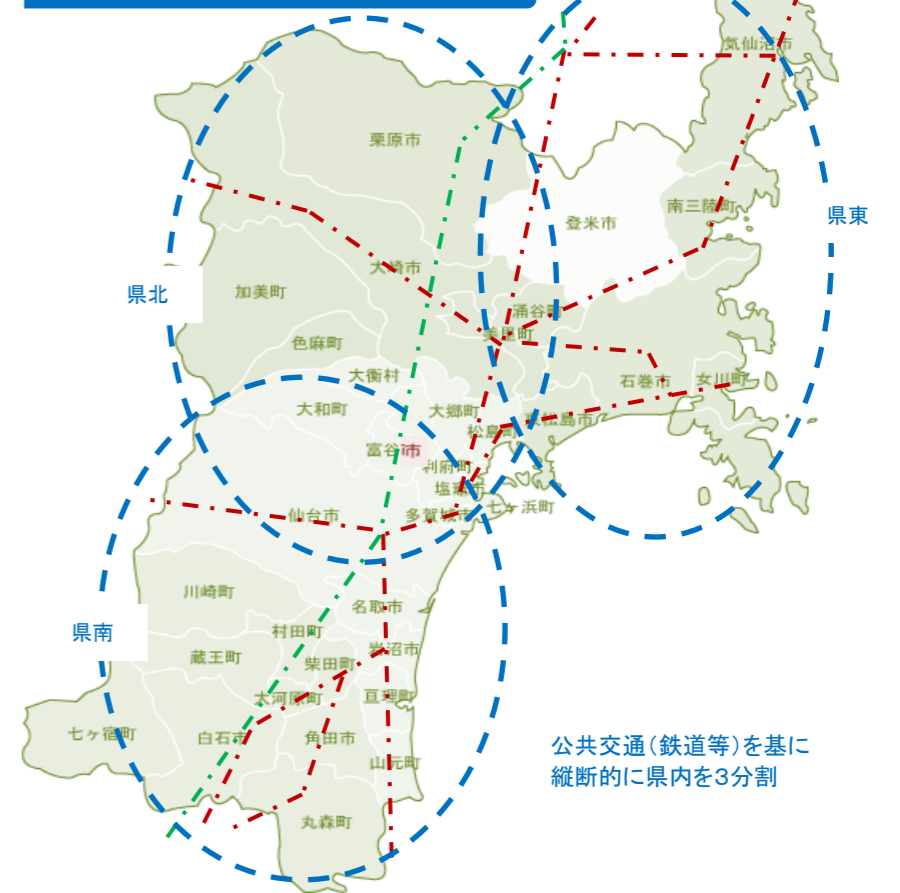
公共交通（鉄道等）を基に
県内を横断的に3分割
かつ
縦断的に1分割

3校A案（県南部・県中部・県北部）



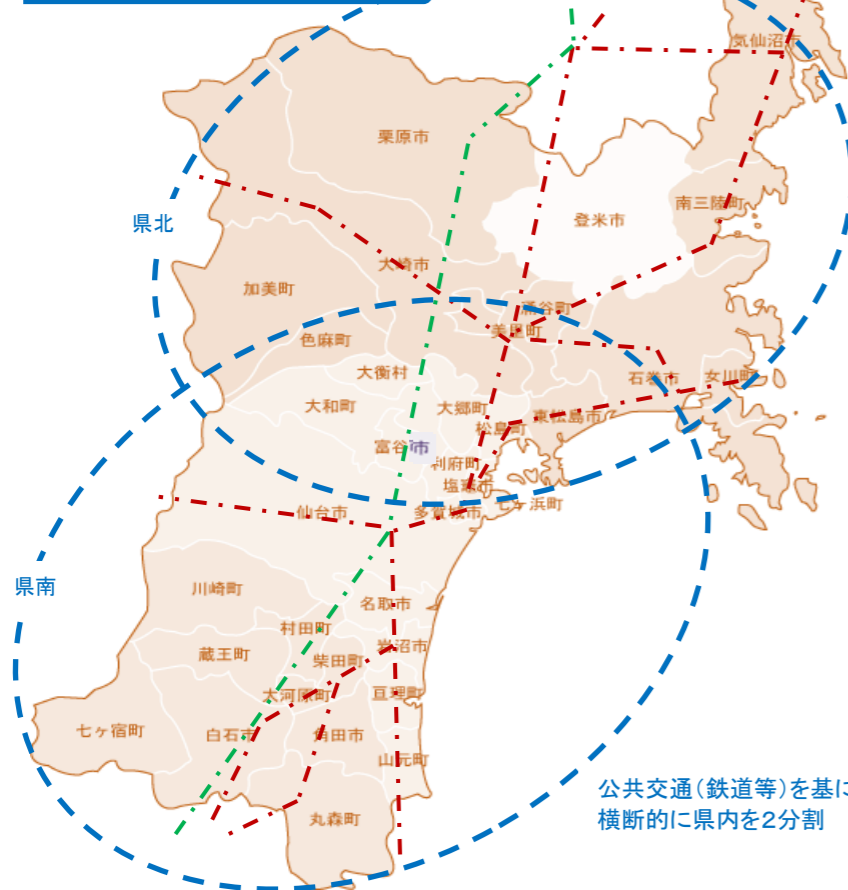
公共交通（鉄道等）を基に
横断的に県内を3分割

3校B案（県南部・県北部・県東部）



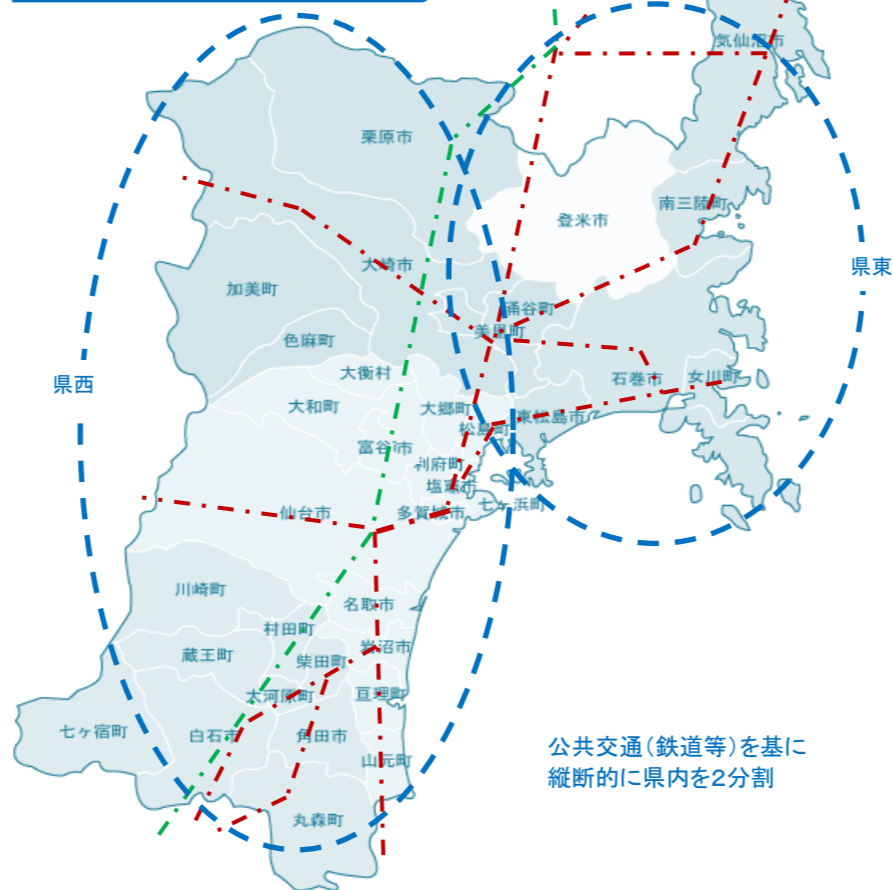
公共交通（鉄道等）を基に
縦断的に県内を3分割

2校A案（県南部・県北部）



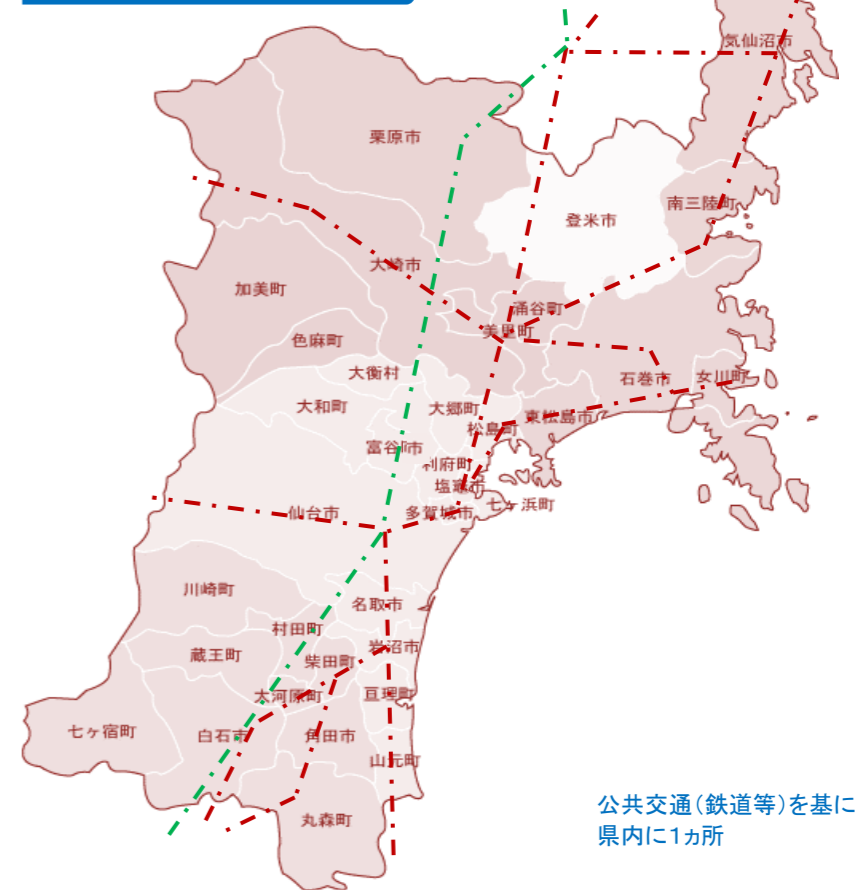
公共交通（鉄道等）を基に
横断的に県内を2分割

2校B案（県西部・県東部）



公共交通（鉄道等）を基に
縦断的に県内を2分割

1校案（県内に1カ所）



公共交通（鉄道等）を基に
県内に1カ所