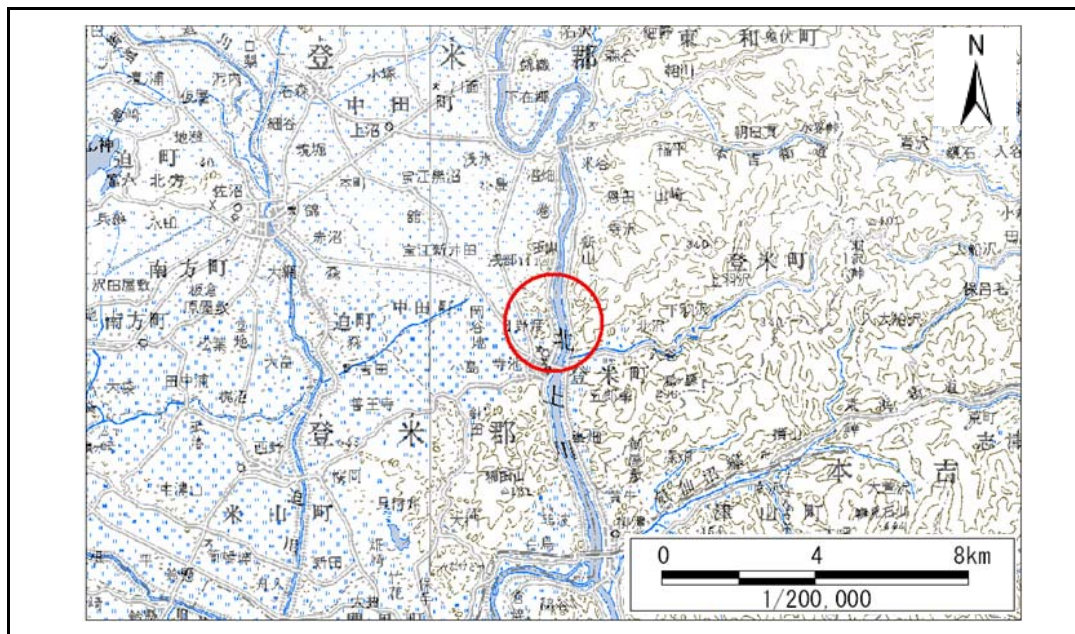


土砂災害警戒区域等の指定の告示に係る図書(その1)

告示番号	宮城県告示第176号
告示年月日	平成27年2月24日

自然現象の種類	急傾斜地の崩壊
箇所番号	Ⅱ-自-1612(1321001612)
箇所名	銅谷の2
所在地	登米市登米町寺池上町, 日野渡銅谷, 日野渡蛭沢
調査機関	宮城県東部土木事務所登米地域事務所



位置図 (S=1:200,000)



位置図 (S=1:25,000)

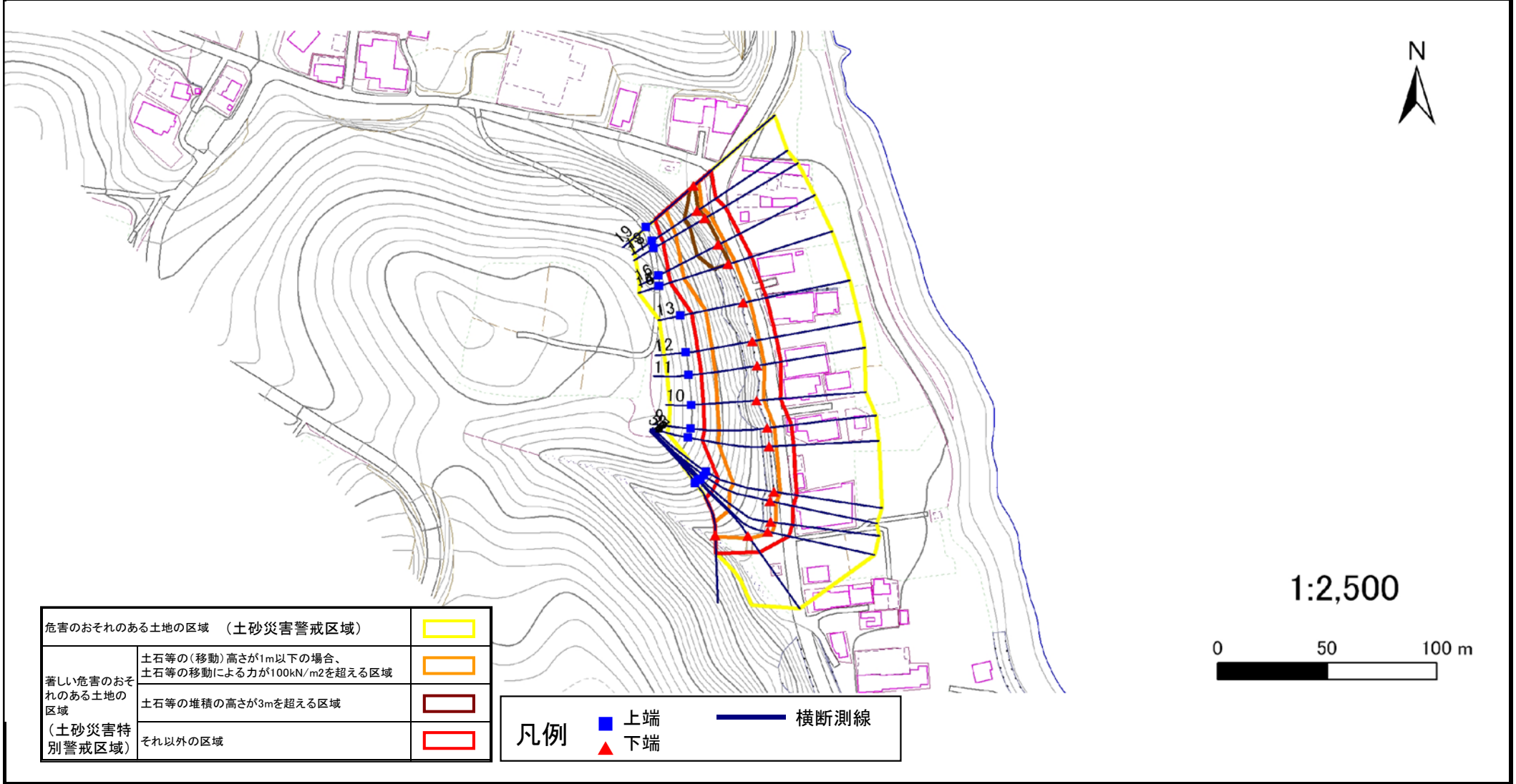
この地図は、国土地理院長の承認を得て、同院発行の数値地図200000(地図画像)及び数値地図25000(地図画像)を複製したものである。(承認番号 平25情複、第211号)

土砂災害警戒区域等の指定の告示に係る図書(その2)

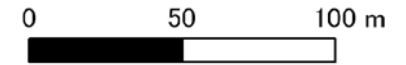
告示番号	宮城県告示第176号
告示年月日	平成27年2月24日

調査年度	平成24年度
------	--------

急傾斜地の位置	箇所番号	II-自-1612(1321001612)	箇所名	銅谷の2	所在地	登米市登米町寺池上町, 日野渡銅谷, 日野渡蛭沢
---------	------	-----------------------	-----	------	-----	--------------------------



1:2,500



危害のおそれのある土地の区域 (土砂災害警戒区域)		
著しい危害のおそれのある土地の区域 (土砂災害特別警戒区域)	土石等の(移動)高さが1m以下の場合、土石等の移動による力が100kN/m2を超える区域	
	土石等の堆積の高さが3mを超える区域	
それ以外の区域		

凡例		上端		横断測線
		下端		

土砂災害警戒区域等の指定の告示に係る図書(その3)

告示番号	宮城県告示第176号
告示年月日	平成27年2月24日

急傾斜地の位置	箇所番号	II-自-1612(1321001612)	箇所名	銅谷の2	所在地	登米市登米町寺池上町, 日野渡銅谷, 日野渡蛭沢											
横断側線の区間	土石等の移動により建築物の地上部に作用すると想定される力				土石等の堆積により建築物の地上部に作用すると想定される力				横断側線の区間	土石等の移動により建築物の地上部に作用すると想定される力				土石等の堆積により建築物の地上部に作用すると想定される力			
	土石等の(移動)高さが1m以下の場合、土石等の移動による力が100kN/m ² を超える区域		それ以外の区域		土石等の堆積の高さが3mを超える区域		それ以外の区域			土石等の(移動)高さが1m以下の場合、土石等の移動による力が100kN/m ² を超える区域		それ以外の区域		土石等の堆積の高さが3mを超える区域		それ以外の区域	
	力の大きさのうち最大のもの (Kn/m ²)	土石等の高さ (m)	力の大きさのうち最大のもの (Kn/m ²)	土石等の高さ (m)	力の大きさのうち最大のもの (Kn/m ²)	土石等の高さ (m)	力の大きさのうち最大のもの (Kn/m ²)	土石等の高さ (m)		力の大きさのうち最大のもの (Kn/m ²)	土石等の高さ (m)	力の大きさのうち最大のもの (Kn/m ²)	土石等の高さ (m)	力の大きさのうち最大のもの (Kn/m ²)	土石等の高さ (m)	力の大きさのうち最大のもの (Kn/m ²)	土石等の高さ (m)
1 ~ 2	123.28	1.00	100.00	1.00	-	-	12.32	2.44	~								
2 ~ 3	129.88	1.00	100.00	1.00	-	-	13.79	2.73	~								
4 ~ 5	134.56	1.00	100.00	1.00	-	-	10.96	2.17	~								
5 ~ 6	144.98	1.00	100.00	1.00	-	-	11.78	2.33	~								
6 ~ 7	144.98	1.00	100.00	1.00	-	-	13.61	2.69	~								
7 ~ 8	149.27	1.00	100.00	1.00	-	-	13.61	2.69	~								
8 ~ 9	151.76	1.00	100.00	1.00	-	-	13.60	2.69	~								
9 ~ 10	151.76	1.00	100.00	1.00	-	-	12.15	2.40	~								
10 ~ 11	151.89	1.00	100.00	1.00	-	-	12.65	2.50	~								
11 ~ 12	151.89	1.00	100.00	1.00	-	-	12.81	2.54	~								
12 ~ 13	151.60	1.00	100.00	1.00	-	-	13.06	2.58	~								
13 ~ 14	154.55	1.00	100.00	1.00	-	-	15.05	2.98	~								
15 ~ 16	154.56	1.00	100.00	1.00	17.83	3.53	15.16	3.00	~								
16 ~ 17	152.15	1.00	100.00	1.00	17.83	3.53	15.16	3.00	~								
17 ~ 18	146.61	1.00	100.00	1.00	17.81	3.52	15.16	3.00	~								
18 ~ 19	149.34	1.00	100.00	1.00	17.81	3.52	15.16	3.00	~								
~									~								
~									~								
~									~								
~									~								
~									~								
~									~								
~									~								
~									~								
~									~								
~									~								
~									~								
~									~								
~									~								
~									~								
~									~								
~									~								
~									~								
~									~								