

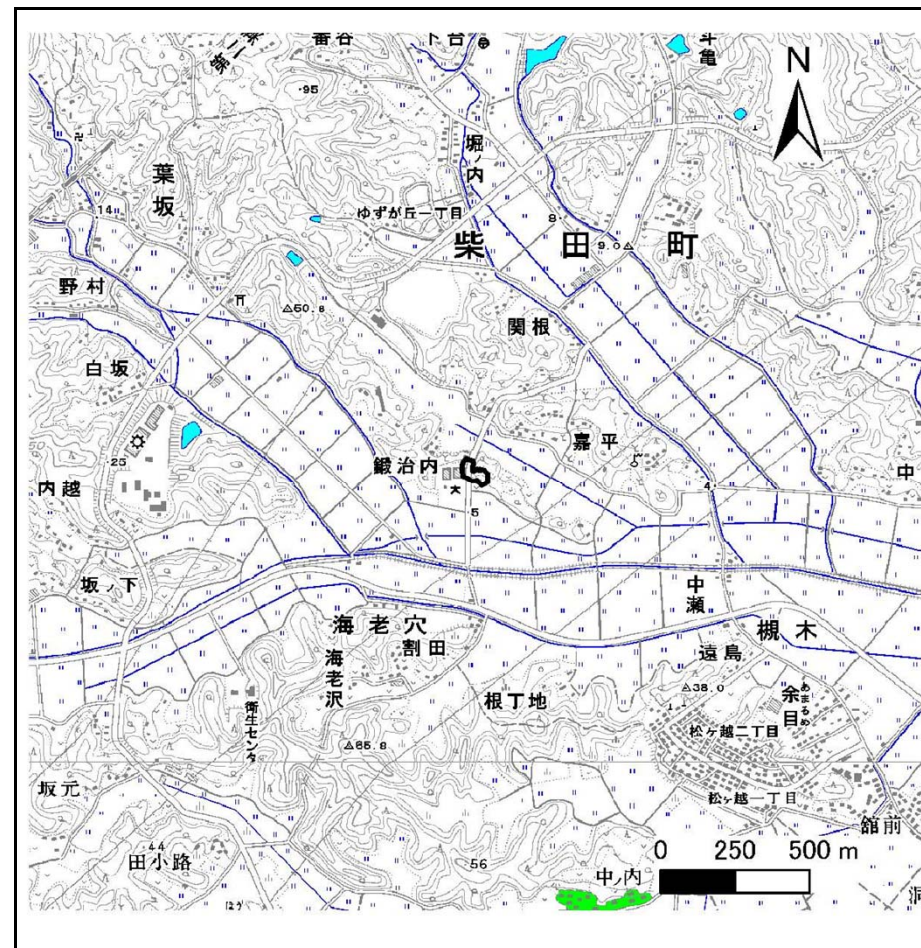
# 土砂災害警戒区域等の指定の告示に係る図書(その1)

告示番号	宮城県告示第65号
告示年月日	平成25年1月25日

自然現象の種類	急傾斜地の崩壊
箇所番号	I-人-0016
箇所名	鍛冶内
所在地	柴田郡柴田町大字入間田字外谷地
調査機関	宮城県大河原土木事務所



位置図(S=1:200,000)



位置図(S=1:25,000)

宮城県

この地図は、国土地理院長の承認を得て、同院発行の数値地図200,000(地図画像)及び数値地図25,000(地図画像)を複製したものである。(承認番号 平23情複、第422号)

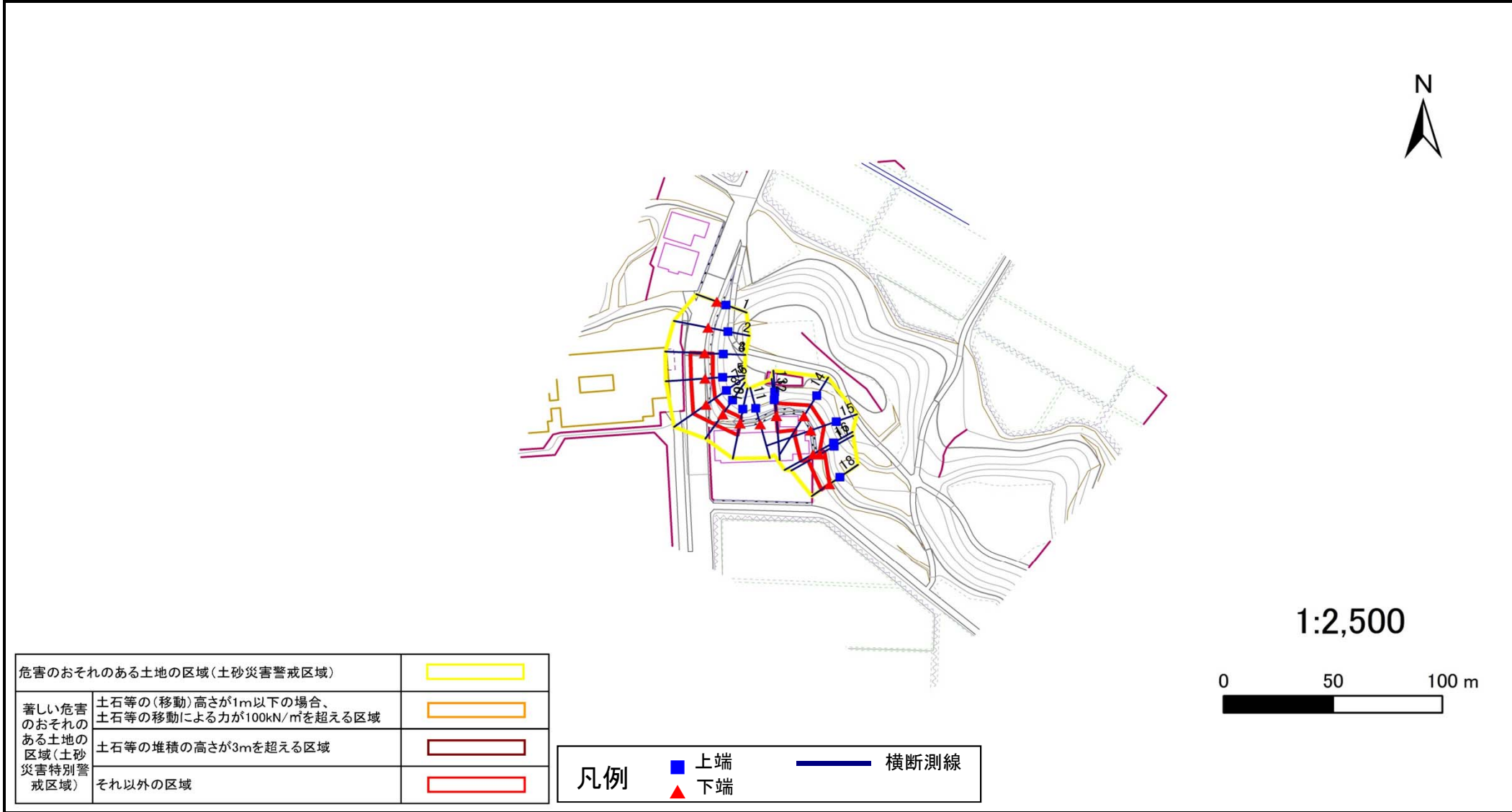
## 土砂災害警戒区域等の指定の告示に係る図書(その2)

告示番号	宮城県告示第65号
告示年月日	平成25年1月25日

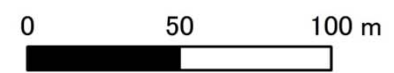
危害のおそれのある土地、著しい危害のおそれのある土地の設定図

調査年度	平成22年度
------	--------

急傾斜地の位置	箇所番号	I-人-0016	箇所名	鍛冶内	所在地	柴田郡柴田町大字入間田字外谷地
---------	------	----------	-----	-----	-----	-----------------



1:2,500



危害のおそれのある土地の区域(土砂災害警戒区域)	<span style="border: 1px solid yellow; display: inline-block; width: 20px; height: 10px;"></span>	
著しい危害のおそれのある土地の区域(土砂災害特別警戒区域)	土石等の(移動)高さが1m以下の場合、土石等の移動による力が100kN/m <sup>2</sup> を超える区域	<span style="border: 1px solid orange; display: inline-block; width: 20px; height: 10px;"></span>
	土石等の堆積の高さが3mを超える区域	<span style="border: 1px solid red; display: inline-block; width: 20px; height: 10px;"></span>
それ以外の区域	<span style="border: 1px solid white; display: inline-block; width: 20px; height: 10px;"></span>	

凡例	<span style="color: blue;">■</span> 上端	<span style="color: blue;">—</span> 横断測線
	<span style="color: red;">▲</span> 下端	



