

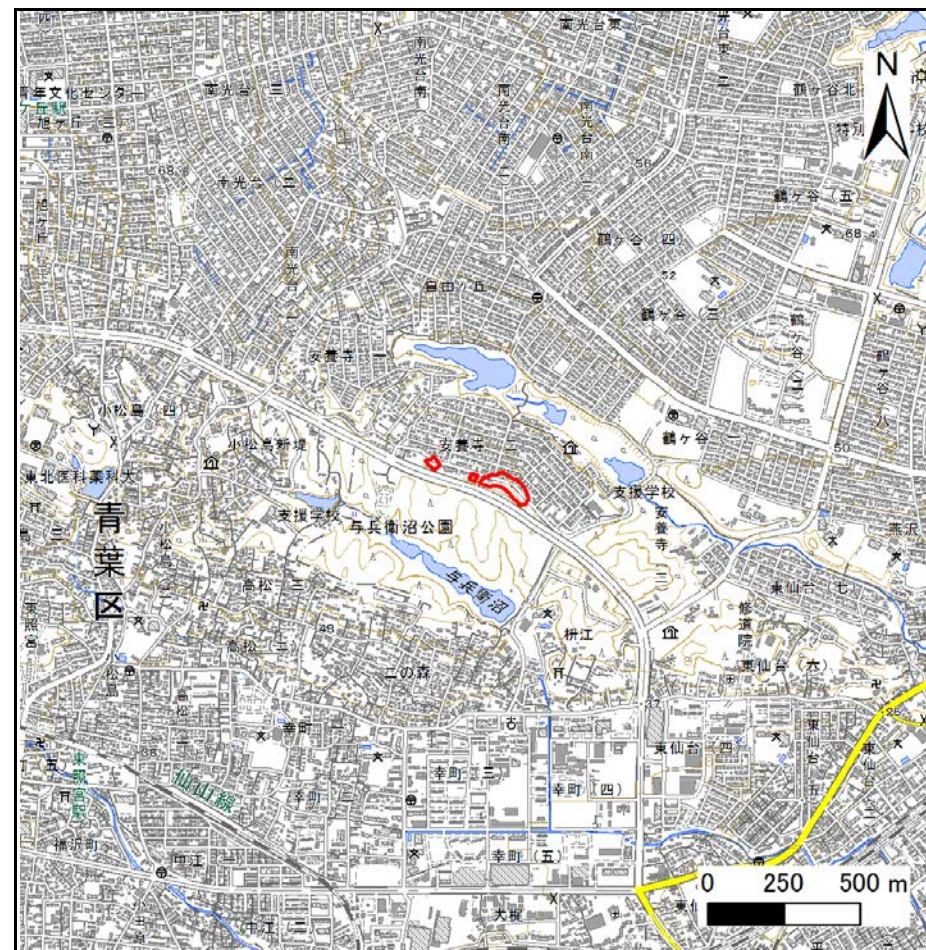
土砂災害警戒区域等の指定の告示に係る図書(その1)

告示番号	宮城県告示第194号
告示年月日	令和2年3月13日

自然現象の種類	急傾斜地の崩壊
箇所番号	I-人-0229
箇所名	安養寺の2
所在地	仙台市宮城野区安養寺二丁目、蟹沢
調査機関	宮城県仙台土木事務所



位置図(S=1:200,000)



位置図(S=1:25,000)

宮城県

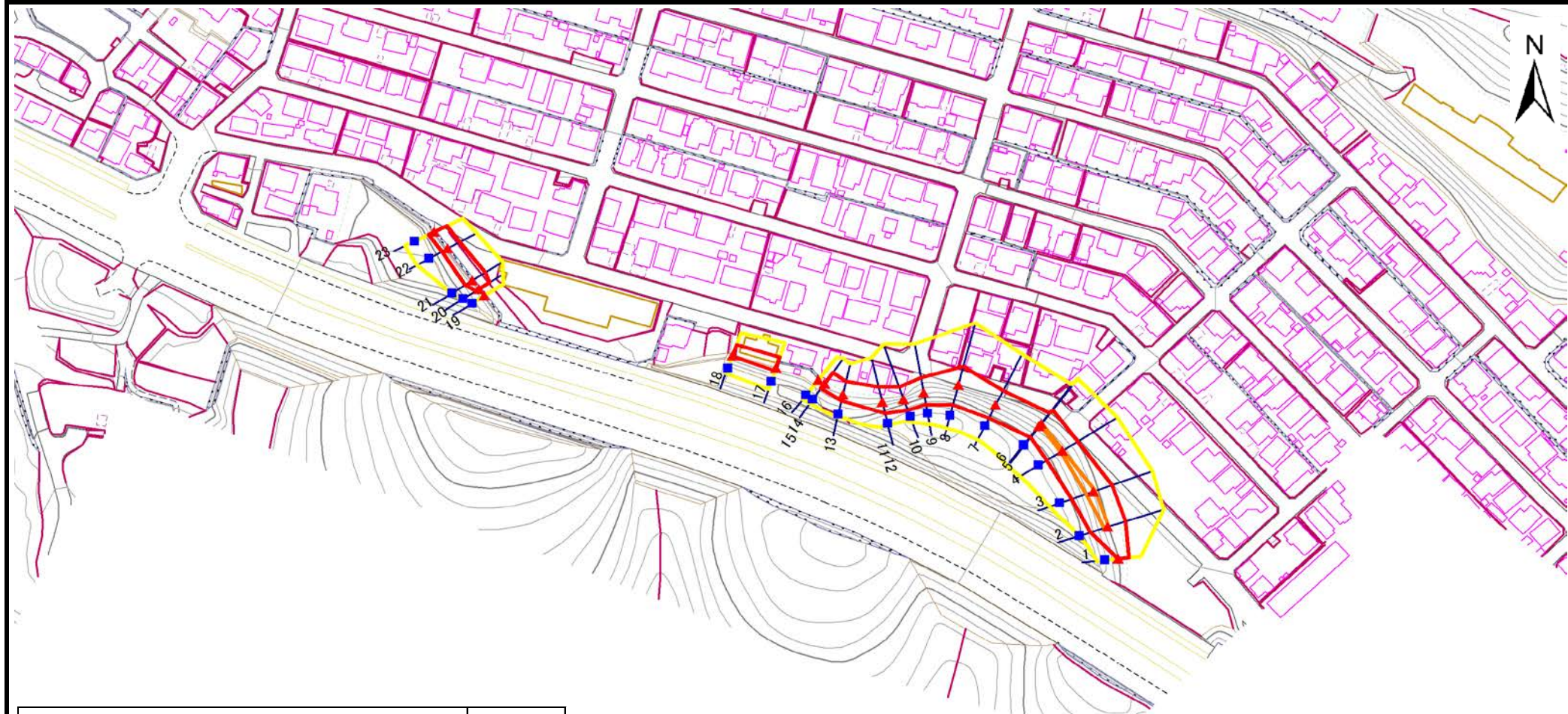
この地図は、国土地理院長の承認を得て、同院発行の電子地形図25000及び電子地形図20万を複製したものである。(承認番号 令1東複、第33号)

土砂災害警戒区域等の指定の告示に係る図書(その2)

告示番号	宮城県告示第194号
告示年月日	令和2年3月13日

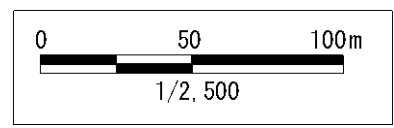
調査年度	平成30年度
------	--------

急傾斜地の位置	箇所番号	I-人-0229	箇所名	安養寺の2	所在地	仙台市宮城野区安養寺二丁目、蟹沢
---------	------	----------	-----	-------	-----	------------------



危険のおそれのある土地の区域(土砂災害警戒区域)		
著しい危険のおそれのある土地の区域(土砂災害特別警戒区域)	土石等の(移動)高さが1m以下の場合	
	土石等の移動による力が100kN/mを超える区域	
	土石等の堆積の高さが3mを超える区域	
それ以外の区域		

凡例		上端		横断測線
		下端		



土砂災害警戒区域等の指定の告示に係る図書(その3)

告示番号	宮城県告示第194号
告示年月日	令和2年3月13日

急傾斜地の位置	箇所番号	I-人-0229	箇所名	安養寺の2	所在地	仙台市宮城野区安養寺二丁目、蟹沢
---------	------	----------	-----	-------	-----	------------------

横断測線の区間	土石等の移動により建築物の地上部に作用すると想定される力				土石等の堆積により建築物の地上部に作用すると想定される力				横断測線の区間	土石等の移動により建築物の地上部に作用すると想定される力				土石等の堆積により建築物の地上部に作用すると想定される力			
	土石等の(移動)高さが1m以下の場合、土石等の移動による力が100kN/m ² を超える区域		それ以外の区域		土石等の堆積の高さが3mを超える区域		それ以外の区域			土石等の(移動)高さが1m以下の場合、土石等の移動による力が100kN/m ² を超える区域		それ以外の区域		土石等の堆積の高さが3mを超える区域		それ以外の区域	
	力の大きさのうち最大のもの(kN/m ²)	土石等の高さ(m)	力の大きさのうち最大のもの(kN/m ²)	土石等の高さ(m)	力の大きさのうち最大のもの(kN/m ²)	土石等の高さ(m)	力の大きさのうち最大のもの(kN/m ²)	土石等の高さ(m)		力の大きさのうち最大のもの(kN/m ²)	土石等の高さ(m)	力の大きさのうち最大のもの(kN/m ²)	土石等の高さ(m)	力の大きさのうち最大のもの(kN/m ²)	土石等の高さ(m)	力の大きさのうち最大のもの(kN/m ²)	土石等の高さ(m)
1 ~ 2	-	-	100.0	1.0	-	-	12.3	2.5									
2 ~ 3	115.2	1.0	100.0	1.0	-	-	12.3	2.5									
3 ~ 4	115.2	1.0	100.0	1.0	-	-	13.2	2.7									
4 ~ 5	104.6	1.0	100.0	1.0	-	-	13.2	2.7									
5 ~ 6	-	-	100.0	1.0	-	-	13.0	2.6									
6 ~ 7	-	-	96.7	1.0	-	-	13.6	2.7									
7 ~ 8	-	-	100.0	1.0	-	-	13.6	2.7									
8 ~ 9	-	-	100.0	1.0	-	-	13.4	2.7									
9 ~ 10	-	-	88.9	1.0	-	-	15.0	3.0									
10 ~ 11	-	-	91.5	1.0	-	-	15.0	3.0									
11 ~ 12	-	-	-	-	-	-	-	-									
12 ~ 13	-	-	91.5	1.0	-	-	10.0	2.0									
13 ~ 14	-	-	77.8	1.0	-	-	8.9	1.8									
14 ~ 15	-	-	-	-	-	-	-	-									
15 ~ 16	-	-	-	-	-	-	-	-									
16 ~ 17	-	-	-	-	-	-	-	-									
17 ~ 18	-	-	66.0	1.0	-	-	9.5	1.9									
18 ~ 19	-	-	-	-	-	-	-	-									
19 ~ 20	-	-	-	-	-	-	-	-									
20 ~ 21	-	-	83.2	1.0	-	-	8.6	1.7									
21 ~ 22	-	-	83.2	1.0	-	-	8.9	1.8									
22 ~ 23	-	-	78.7	1.0	-	-	8.9	1.8									