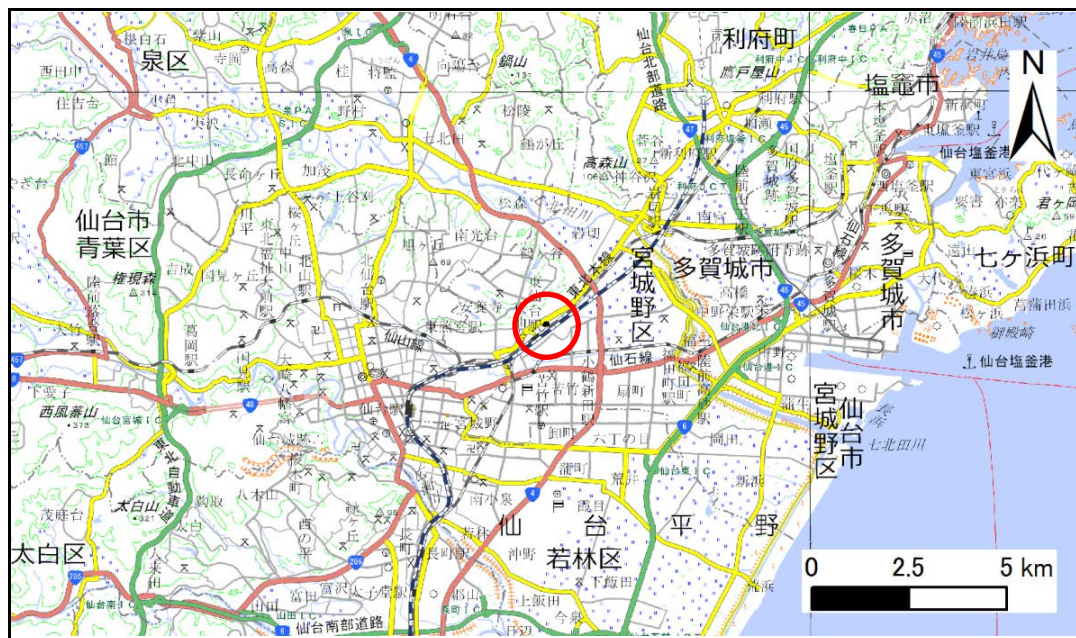


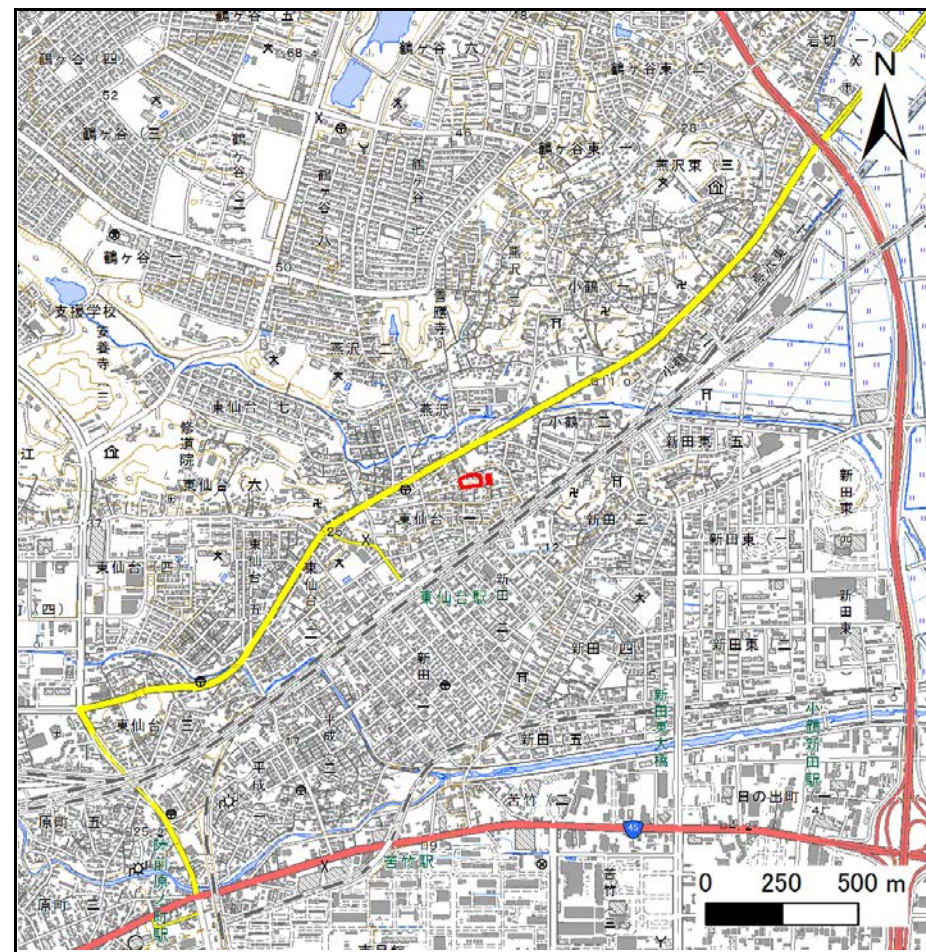
# 土砂災害警戒区域等の指定の告示に係る図書(その1)

告示番号	宮城県告示第194号
告示年月日	令和2年3月13日

自然現象の種類	急傾斜地の崩壊
箇所番号	I-人-0223
箇所名	東仙台の1
所在地	仙台市宮城野区東仙台一丁目
調査機関	宮城県仙台土木事務所



位置図(S=1:200,000)



位置図(S=1:25,000)

宮城県

この地図は、国土地理院長の承認を得て、同院発行の電子地形図25000及び電子地形図20万を複製したものである。(承認番号 令1東複、第33号)

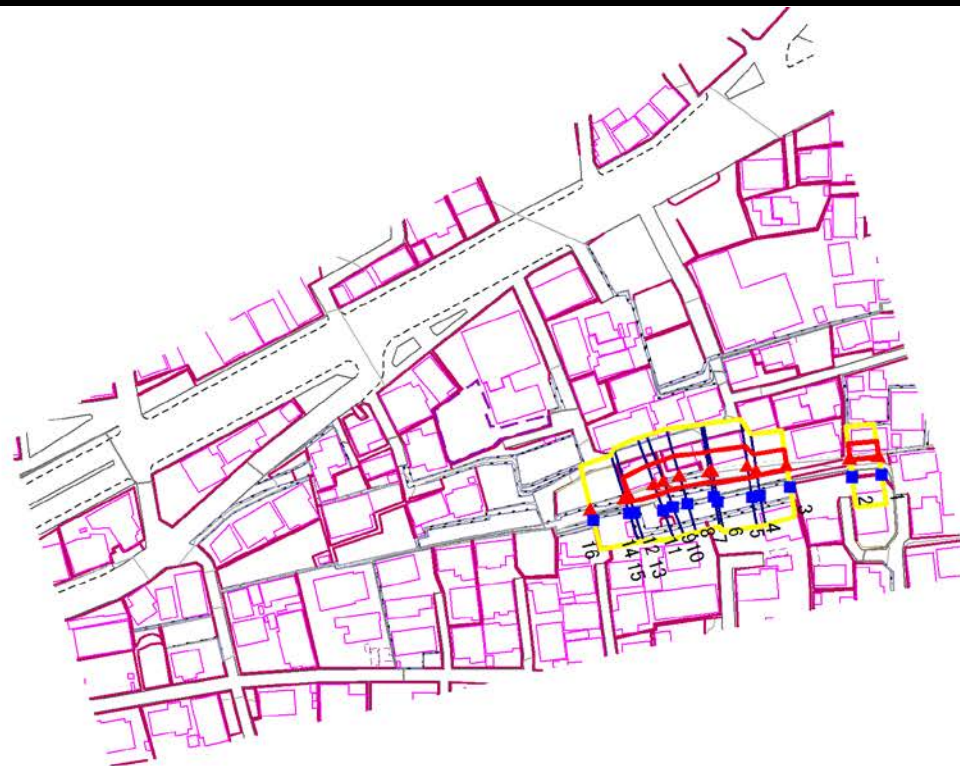


# 土砂災害警戒区域等の指定の告示に係る図書(その2)

告示番号	宮城県告示第194号
告示年月日	令和2年3月13日

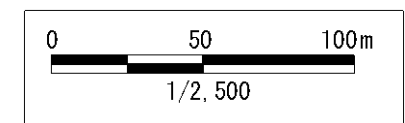
調査年度	平成30年度
------	--------

急傾斜地の位置	箇所番号	I-人-0223	箇所名	東仙台の1	所在地	仙台市宮城野区東仙台一丁目
---------	------	----------	-----	-------	-----	---------------



危険のおそれのある土地の区域(土砂災害警戒区域)		
著しい危害のおそれのある土地の区域(土砂災害特別警戒区域)	土石等の(移動)高さが1m以下の場合	
	土石等の移動による力が100kN/mを超える区域	
	土石等の堆積の高さが3mを超える区域	
それ以外の区域		

凡例		上端		横断測線
		下端		



### 土砂災害警戒区域等の指定の告示に係る図書(その3)

告示番号	宮城県告示第194号
告示年月日	令和2年3月13日

急傾斜地の位置	箇所番号	I-人-0223	箇所名	東仙台の1	所在地	仙台市宮城野区東仙台一丁目
---------	------	----------	-----	-------	-----	---------------

横断測線の区間	土石等の移動により建築物の地上部に作用すると想定される力				土石等の堆積により建築物の地上部に作用すると想定される力				横断測線の区間	土石等の移動により建築物の地上部に作用すると想定される力				土石等の堆積により建築物の地上部に作用すると想定される力			
	土石等の(移動)高さが1m以下の場合、土石等の移動による力が100kN/m <sup>2</sup> を超える区域		それ以外の区域		土石等の堆積の高さが3mを超える区域		それ以外の区域			土石等の(移動)高さが1m以下の場合、土石等の移動による力が100kN/m <sup>2</sup> を超える区域		それ以外の区域		土石等の堆積の高さが3mを超える区域		それ以外の区域	
1 ~ 2	-	-	63.3	1.0	-	-	9.0	1.8									
3 ~ 4	-	-	70.7	1.0	-	-	8.7	1.8									
4 ~ 5	-	-	84.6	1.0	-	-	8.6	1.7									
5 ~ 6	-	-	84.6	1.0	-	-	8.6	1.7									
6 ~ 7	-	-	84.5	1.0	-	-	9.3	1.9									
7 ~ 8	-	-	85.7	1.0	-	-	9.3	1.9									
8 ~ 9	-	-	85.7	1.0	-	-	9.1	1.8									
9 ~ 10	-	-	-	-	-	-	-	-									
10 ~ 11	-	-	85.0	1.0	-	-	9.1	1.8									
11 ~ 12	-	-	85.0	1.0	-	-	10.4	2.1									
12 ~ 13	-	-	-	-	-	-	-	-									
13 ~ 14	-	-	-	-	-	-	-	-									
14 ~ 15	-	-	-	-	-	-	-	-									
15 ~ 16	-	-	-	-	-	-	-	-									