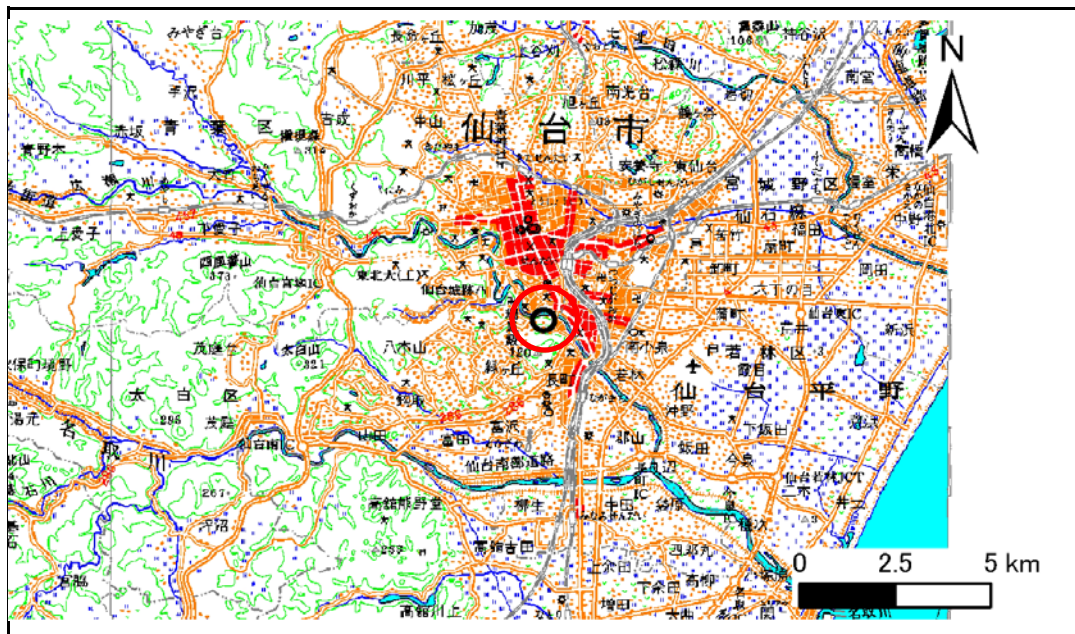


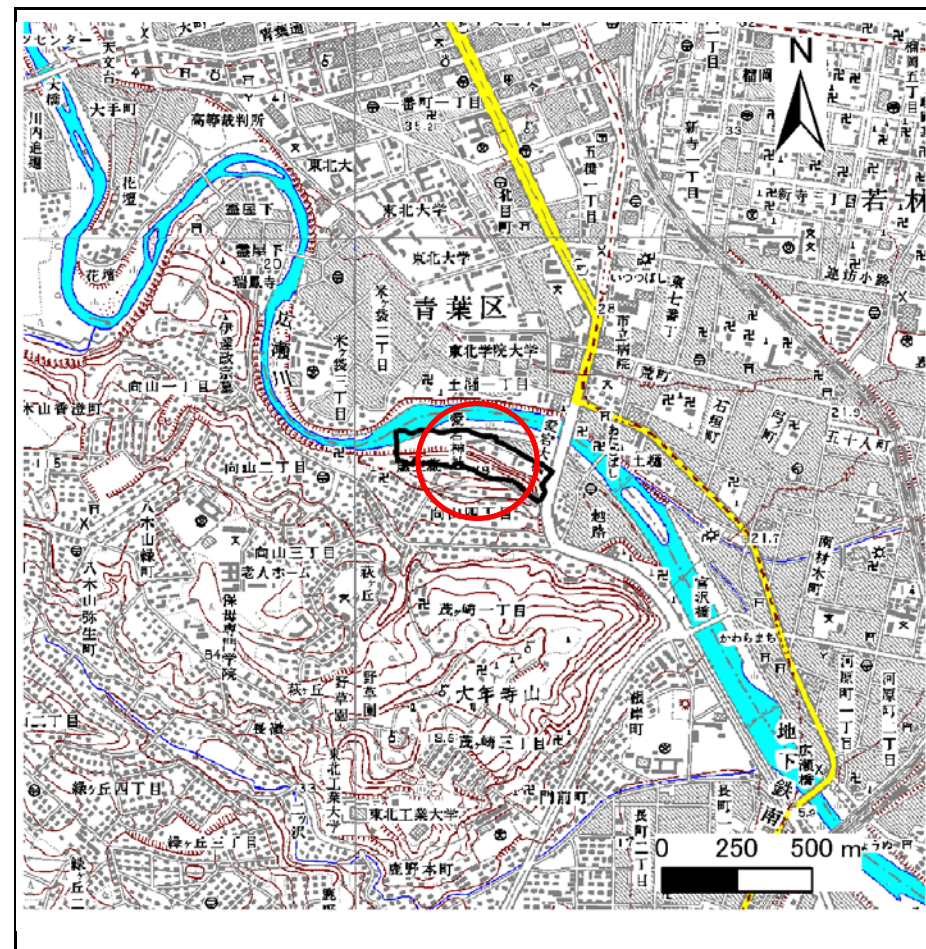
土砂災害警戒区域等の指定の告示に係る図書(その1)

告示番号	宮城県告示第306号
告示年月日	平成29年3月28日

自然現象の種類	急傾斜地の崩壊
箇所番号	I-自-187(1311000187)
箇所名	越路の2
所在地	仙台市太白区越路、向山四丁目
調査機関	宮城県仙台土木事務所



位置図 (S=1:200,000)



位置図 (S=1:25,000)

この地図は、国土地理院長の承認を得て、同院発行の1/25,000地形図、1/200,000地勢図、数値地図25000(地図画像)、数値地図200000(地図画像)を複製したものです。(承認番号 平25情複、第783号)

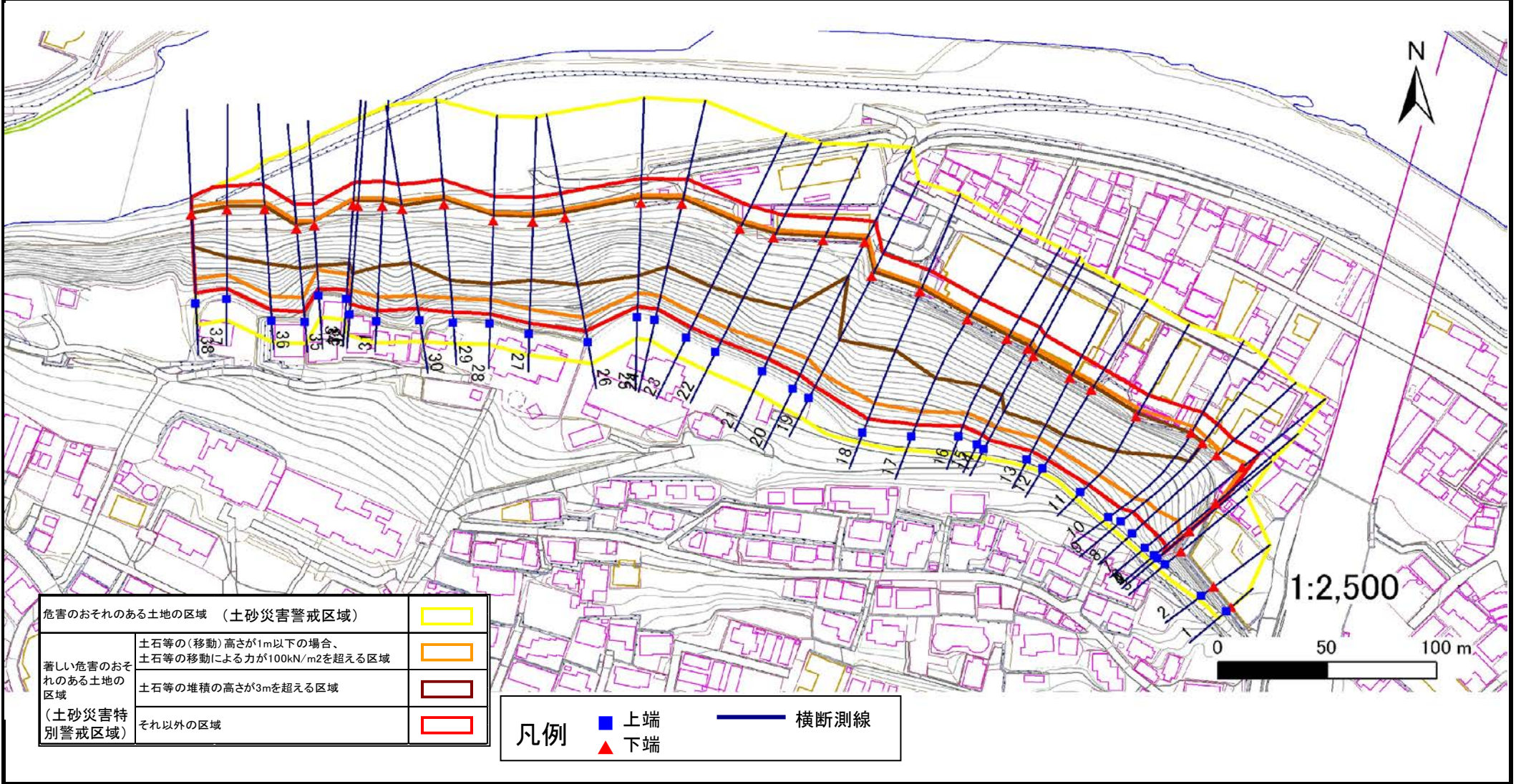
土砂災害警戒区域等の指定の告示に係る図書(その2)

告示番号	宮城県告示第306号
告示年月日	平成29年3月28日

危害のおそれのある土地、著しい危害のおそれのある土地の設定図

調査年度	平成23年度
------	--------

急傾斜地の位置	箇所番号	I-自-187(1311000187)	箇所名	越路の2	所在地	仙台市太白区越路、向山四丁目
---------	------	---------------------	-----	------	-----	----------------



土砂災害警戒区域等の指定の告示に係る図書(その3)

告示番号	宮城県告示第306号
告示年月日	平成29年3月28日

建築物に作用すると想定される衝撃に関する事項

急傾斜地の位置	箇所番号	I-自-187(1311000187)	箇所名	越路の2	所在地	仙台市太白区越路、向山四丁目											
横断側線の区間	土石等の移動により建築物の地上部に作用すると想定される力				土石等の堆積により建築物の地上部に作用すると想定される力				横断側線の区間	土石等の移動により建築物の地上部に作用すると想定される力				土石等の堆積により建築物の地上部に作用すると想定される力			
	土石等の(移動)高さが1m以下の場合、土石等の移動による力が100kN/m ² を超える区域		それ以外の区域		土石等の堆積の高さが3mを超える区域		それ以外の区域			土石等の(移動)高さが1m以下の場合、土石等の移動による力が100kN/m ² を超える区域		それ以外の区域		土石等の堆積の高さが3mを超える区域		それ以外の区域	
	力の大きさのうち最大のもの (Kn/m ²)	土石等の高さ (m)	力の大きさのうち最大のもの (Kn/m ²)	土石等の高さ (m)	力の大きさのうち最大のもの (Kn/m ²)	土石等の高さ (m)	力の大きさのうち最大のもの (Kn/m ²)	土石等の高さ (m)		力の大きさのうち最大のもの (Kn/m ²)	土石等の高さ (m)	力の大きさのうち最大のもの (Kn/m ²)	土石等の高さ (m)	力の大きさのうち最大のもの (Kn/m ²)	土石等の高さ (m)	力の大きさのうち最大のもの (Kn/m ²)	土石等の高さ (m)
1 ~ 2	-	-	-	-	-	-	-	-	~								
2 ~ 3	-	-	-	-	-	-	-	-	~								
3 ~ 4	-	-	-	-	-	-	-	-	~								
5 ~ 6	143.51	1.00	100.00	1.00	-	-	15.16	3.00	~								
6 ~ 7	143.51	1.00	100.00	1.00	-	-	14.70	2.91	~								
7 ~ 8	148.33	1.00	100.00	1.00	-	-	15.16	3.00	~								
8 ~ 9	151.91	1.00	100.00	1.00	-	-	15.16	3.00	~								
9 ~ 10	153.60	1.00	100.00	1.00	15.49	3.06	15.16	3.00	~								
10 ~ 11	162.11	1.00	100.00	1.00	20.36	4.03	15.16	3.00	~								
11 ~ 12	162.11	1.00	100.00	1.00	21.08	4.17	15.16	3.00	~								
12 ~ 13	159.98	1.00	100.00	1.00	21.20	4.19	15.16	3.00	~								
13 ~ 14	163.63	1.00	100.00	1.00	21.20	4.19	15.16	3.00	~								
14 ~ 15	164.33	1.00	100.00	1.00	20.48	4.05	15.16	3.00	~								
15 ~ 16	164.53	1.00	100.00	1.00	20.25	4.01	15.16	3.00	~								
16 ~ 17	164.53	1.00	100.00	1.00	21.05	4.16	15.16	3.00	~								
17 ~ 18	164.09	1.00	100.00	1.00	21.05	4.16	15.16	3.00	~								
18 ~ 19	163.04	1.00	100.00	1.00	20.75	4.10	15.16	3.00	~								
19 ~ 20	163.04	1.00	100.00	1.00	20.75	4.10	15.16	3.00	~								
20 ~ 21	160.30	1.00	100.00	1.00	20.29	4.01	15.16	3.00	~								
21 ~ 22	165.18	1.00	100.00	1.00	21.39	4.23	15.16	3.00	~								
22 ~ 23	165.77	1.00	100.00	1.00	22.07	4.37	15.16	3.00	~								
23 ~ 24	165.77	1.00	100.00	1.00	22.30	4.41	15.16	3.00	~								
24 ~ 25	165.61	1.00	100.00	1.00	22.78	4.51	15.16	3.00	~								
25 ~ 26	165.76	1.00	100.00	1.00	22.78	4.51	15.16	3.00	~								
26 ~ 27	165.76	1.00	100.00	1.00	22.44	4.44	15.16	3.00	~								
27 ~ 28	164.86	1.00	100.00	1.00	23.24	4.60	15.16	3.00	~								
28 ~ 29	165.16	1.00	100.00	1.00	23.24	4.60	15.16	3.00	~								
29 ~ 30	165.16	1.00	100.00	1.00	22.61	4.47	15.16	3.00	~								
30 ~ 31	165.35	1.00	100.00	1.00	22.24	4.40	15.16	3.00	~								
31 ~ 32	165.35	1.00	100.00	1.00	22.90	4.53	15.16	3.00	~								
32 ~ 33	163.61	1.00	100.00	1.00	24.34	4.82	15.16	3.00	~								
33 ~ 34	155.05	1.00	100.00	1.00	24.34	4.82	15.16	3.00	~								
34 ~ 35	162.36	1.00	100.00	1.00	23.48	4.65	15.16	3.00	~								
35 ~ 36	164.85	1.00	100.00	1.00	20.20	4.00	15.16	3.00	~								
36 ~ 37	164.85	1.00	100.00	1.00	20.52	4.06	15.16	3.00	~								
37 ~ 38	161.26	1.00	100.00	1.00	20.52	4.06	15.16	3.00	~								
~									~								
~									~								
~									~								