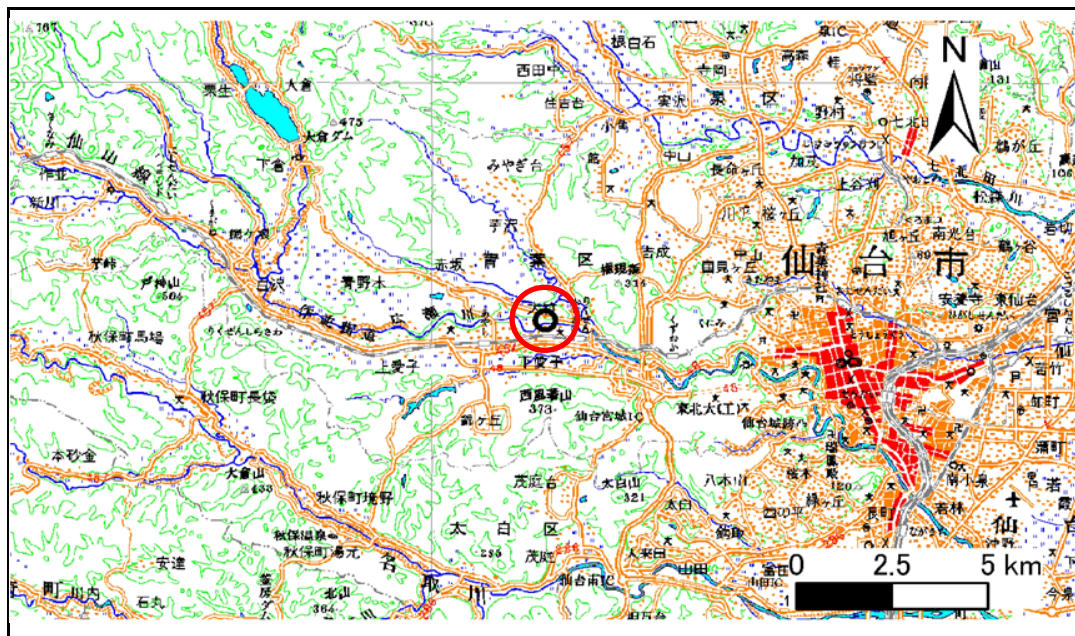


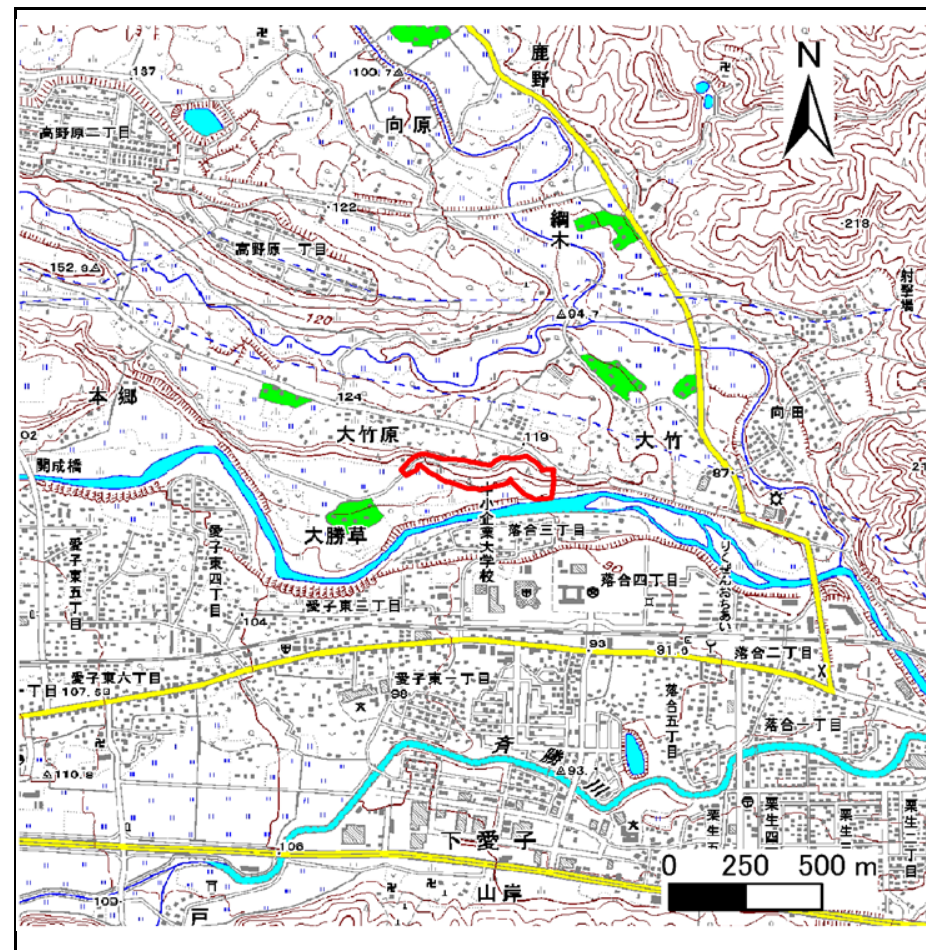
土砂災害警戒区域等の指定の告示に係る図書(その1)

告示番号	宮城県告示第306号
告示年月日	平成29年3月28日

自然現象の種類	急傾斜地の崩壊
箇所番号	I-自-0299(1311000299)
箇所名	滝の瀬の1
所在地	仙台市青葉区芋沢字滝の瀬
調査機関	宮城県仙台土木事務所



位置図 (S=1:200,000)



位置図 1/25000

宮城県

この地図は、国土地理院長の承認を得て、同院発行の数値地図25000(地図画像)、数値地図200000(地図画像)を複製したものである。(承認番号 平 25 情複、第 783 号)

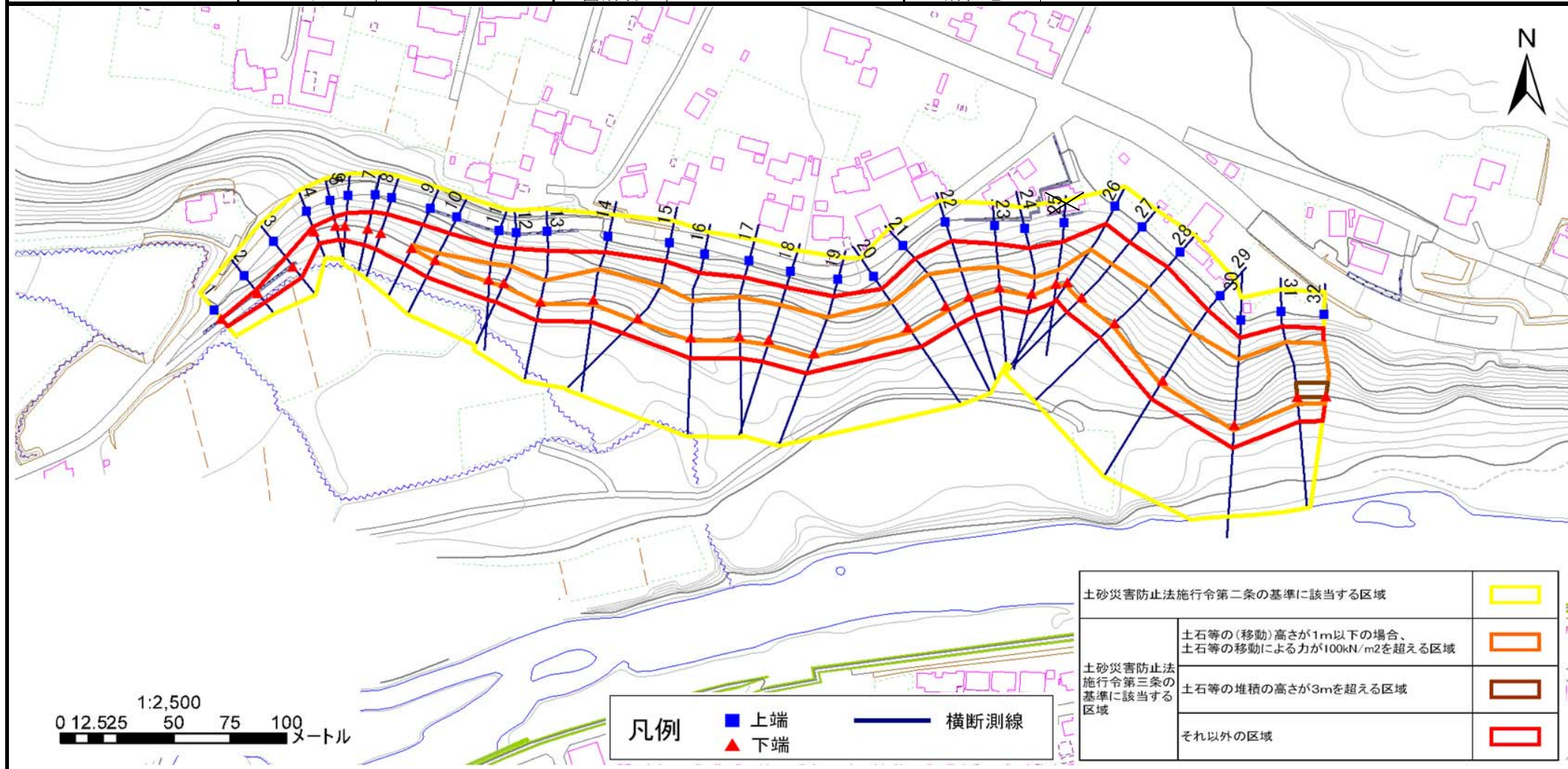
土砂災害警戒区域等の指定の告示に係る図書(その2)

告示番号	宮城県告示第306号
告示年月日	平成29年3月28日

危害のおそれのある土地の区域、著しい危害のおそれのある土地の区域設定図

調査年度	平成24年度
------	--------

急傾斜地の位置	箇所番号	I-自-0299(1311000299)	箇所名	滝の瀬の1	所在地	仙台市青葉区芋沢字滝の瀬
---------	------	----------------------	-----	-------	-----	--------------



土砂災害防止法施行令第二条の基準に該当する区域	■
土砂災害防止法 施行令第三条の 基準に該当する 区域	■
	■
それ以外の区域	■

凡例	■ 上端	— 横断測線
	▲ 下端	

土砂災害警戒区域等の指定の告示に係る図書(その3)

告示番号	宮城県告示第306号
告示年月日	平成29年3月28日

建築物に作用すると想定される衝撃に関する事項

急傾斜地の位置	箇所番号	I-自-0299(1311000299)	箇所名	滝の瀬の1	所在地	仙台市青葉区荒沢字滝の瀬
---------	------	----------------------	-----	-------	-----	--------------

横断側線の区間	土石等の移動により建築物の地上部に作用すると想定される力				土石等の堆積により建築物の地上部に作用すると想定される力			
	土石等の(移動)高さが1m以下の場合、土石等の移動による力が100kN/m ² を超える区域		それ以外の区域		土石等の堆積の高さが3mを超える区域		それ以外の区域	
	力の大きさのうち最大のもの (Kn/m ²)	土石等の高さ (m)	力の大きさのうち最大のもの (Kn/m ²)	土石等の高さ (m)	力の大きさのうち最大のもの (Kn/m ²)	土石等の高さ (m)	力の大きさのうち最大のもの (Kn/m ²)	土石等の高さ (m)
1 ~ 2	-	-	65.5	1.0	-	-	9.8	1.9
2 ~ 3	-	-	78.7	1.0	-	-	7.9	1.6
3 ~ 4	-	-	78.7	1.0	-	-	8.3	1.7
4 ~ 5	-	-	79.6	1.0	-	-	8.3	1.7
5 ~ 6	-	-	85.4	1.0	-	-	8.2	1.6
6 ~ 7	-	-	94.7	1.0	-	-	10.4	2.1
7 ~ 8	-	-	99.1	1.0	-	-	10.5	2.1
8 ~ 9	-	-	100.0	1.0	-	-	10.5	2.1
9 ~ 10	109.0	1.0	100.0	1.0	-	-	10.3	2.0
10 ~ 11	121.7	1.0	100.0	1.0	-	-	11.5	2.3
11 ~ 12	124.0	1.0	100.0	1.0	-	-	11.5	2.3
12 ~ 13	124.0	1.0	100.0	1.0	-	-	11.5	2.3
13 ~ 14	134.5	1.0	100.0	1.0	-	-	13.3	2.6
14 ~ 15	134.5	1.0	100.0	1.0	-	-	13.3	2.6
15 ~ 16	126.7	1.0	100.0	1.0	-	-	12.4	2.5
16 ~ 17	134.4	1.0	100.0	1.0	-	-	12.9	2.6
17 ~ 18	136.4	1.0	100.0	1.0	-	-	13.2	2.6
18 ~ 19	136.4	1.0	100.0	1.0	-	-	13.2	2.6
19 ~ 20	137.2	1.0	100.0	1.0	-	-	13.6	2.7
20 ~ 21	137.2	1.0	100.0	1.0	-	-	13.6	2.7
21 ~ 22	132.0	1.0	100.0	1.0	-	-	12.8	2.5
22 ~ 23	119.1	1.0	100.0	1.0	-	-	10.9	2.2
23 ~ 24	119.1	1.0	100.0	1.0	-	-	10.9	2.2
24 ~ 25	112.5	1.0	100.0	1.0	-	-	10.6	2.1
25 ~ 26	122.4	1.0	100.0	1.0	-	-	12.1	2.4
26 ~ 27	124.9	1.0	100.0	1.0	-	-	12.2	2.4
27 ~ 28	126.3	1.0	100.0	1.0	-	-	13.6	2.7
28 ~ 29	129.1	1.0	100.0	1.0	-	-	13.7	2.7
29 ~ 30	139.8	1.0	100.0	1.0	-	-	14.1	2.8
30 ~ 31	151.8	1.0	100.0	1.0	-	-	15.2	3.0
31 ~ 32	153.6	1.0	100.0	1.0	16.4	3.3	15.2	3.0
~								
~								
~								
~								
~								
~								
~								
~								
~								
~								