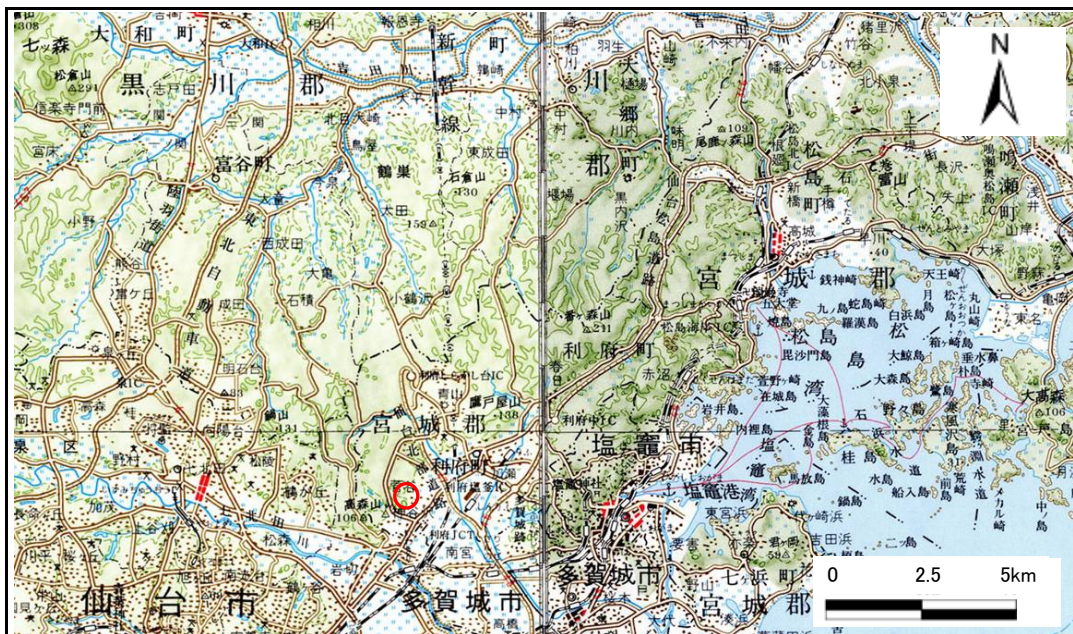


# 土砂災害警戒区域等の指定の告示に係る図書(その1)

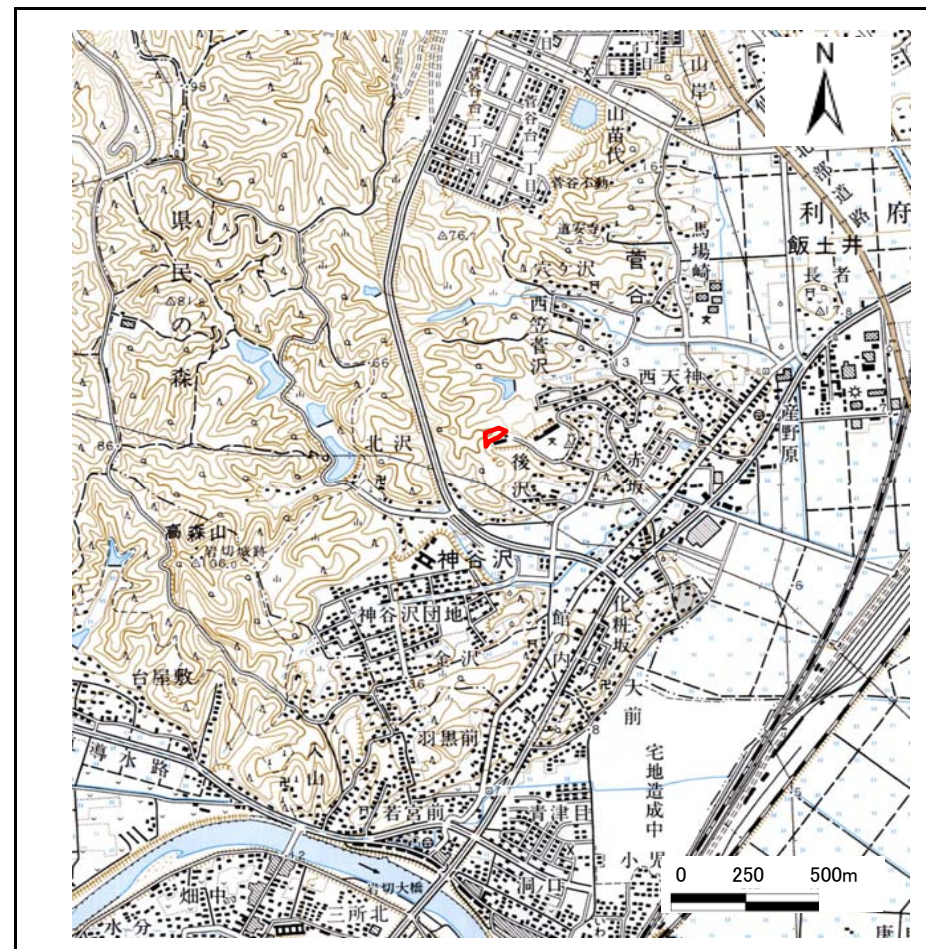
表紙 概況、位置図

告示番号	宮城県告示第1024号
告示年月日	平成18年9月26日

自然現象の種類	急傾斜地の崩壊
箇所番号	I-自-1479(1311001479)
箇所名	後沢の1
所在地	宮城郡利府町神谷沢, 宮城郡利府町菅谷
調査機関	宮城県土木部防災砂防課, 宮城県仙台東土木事務所



概況図 (S=1:200,000)



位置図 (S=1:25,000)

この地図は、国土地理院長の承認を得て、同院発行の1/25,000地形図、1/200,000地勢図、数値地図25000(地図画像)、数値地図200000(地図画像)を複製したものです。(承認番号 平17東複第325号)

宮城県

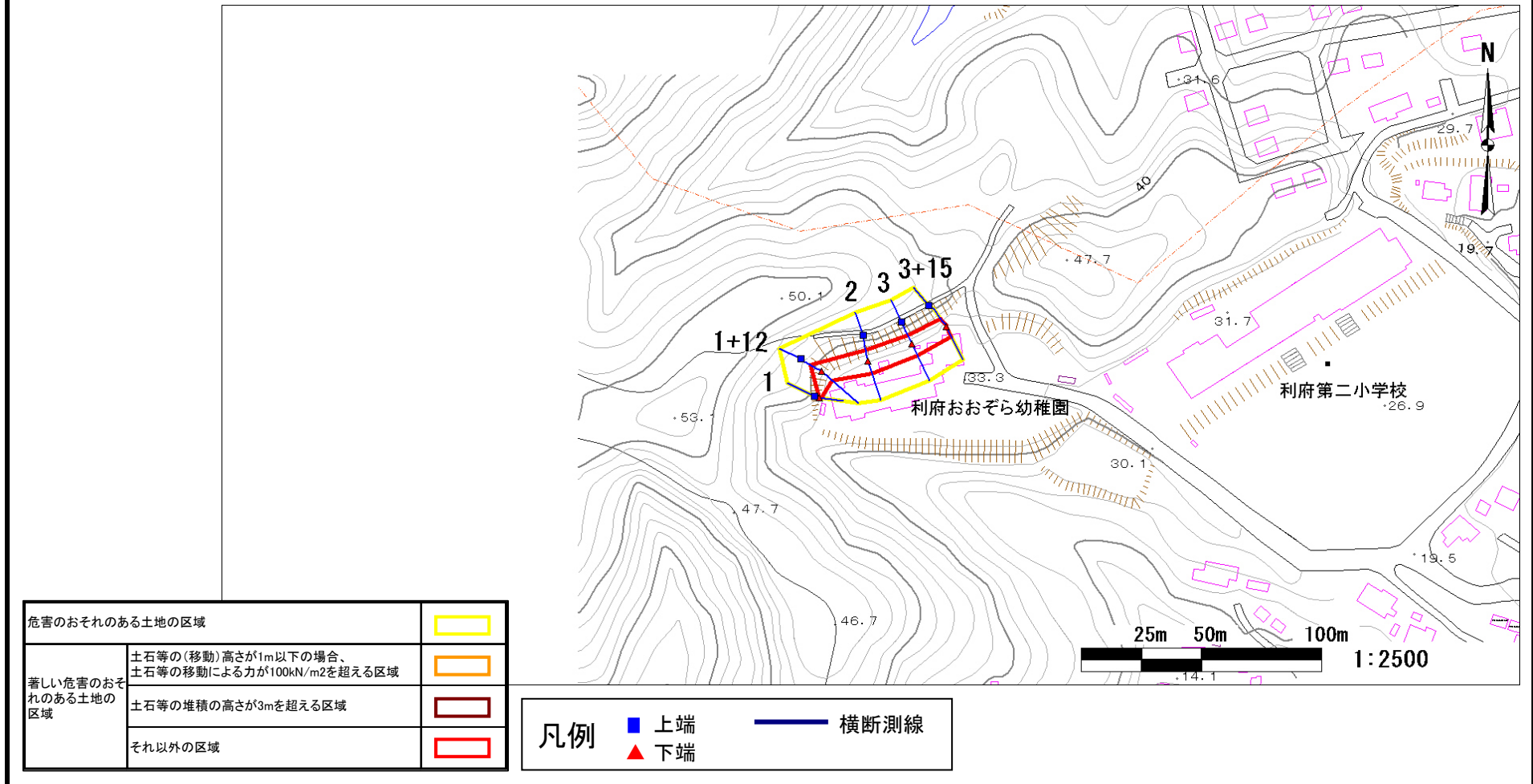
## 土砂災害警戒区域等の指定の告示に係る図書(その2)

告示番号	宮城県告示第1024号
告示年月日	平成18年9月26日

様式3-1 危害のおそれのある土地、著しい危害のおそれのある土地の設定図

調査年度	平成16年度
------	--------

急傾斜地の位置	箇所番号	I-自-1479(1311001479)	箇所名	後沢の1	所在地	宮城県利府町神谷沢, 宮城県利府町菅谷
---------	------	----------------------	-----	------	-----	---------------------



危害のおそれのある土地の区域	
著しい危害のおそれのある土地の区域	土石等の(移動)高さが1m以下の場合、土石等の移動による力が100kN/m <sup>2</sup> を超える区域
	土石等の堆積の高さが3mを超える区域
	それ以外の区域

凡例	■ 上端	— 横断測線
	▲ 下端	

