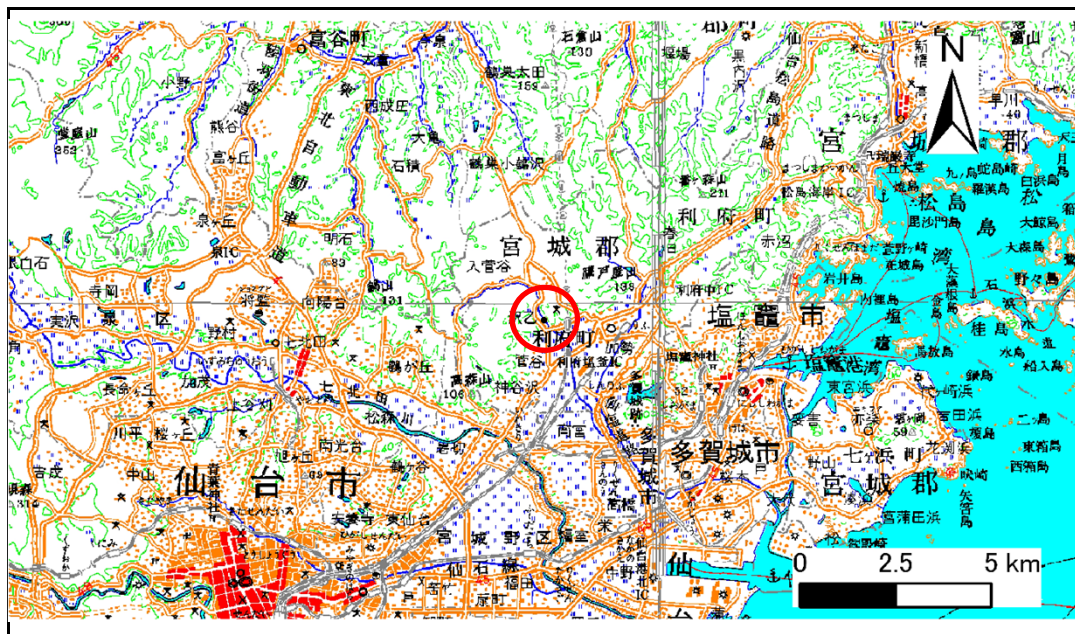


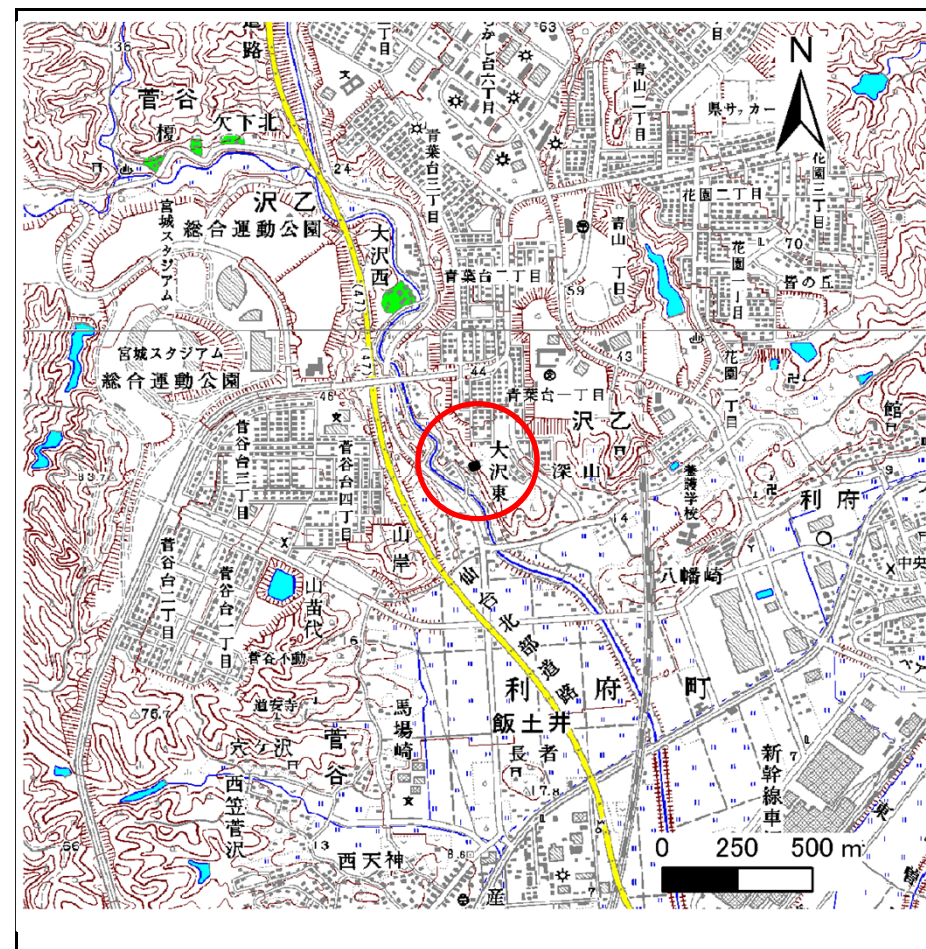
土砂災害警戒区域等の指定の告示に係る図書(その1)

告示番号	宮城県告示第1068号
告示年月日	平成27年12月8日

自然現象の種類	急傾斜地の崩壊
箇所番号	Ⅱ-自-1105(1321001105)
箇所名	大沢東の1
所在地	宮城郡利府町沢乙字大沢東
調査機関	宮城県仙台土木事務所



位置図 (S=1:200,000)



位置図 (S=1:25,000)

この地図は、国土地理院長の承認を得て、同院発行の数値地図25000(地図画像)、数値地図200000(地図画像)を複製したものです。(承認番号 平27情複、第123号)

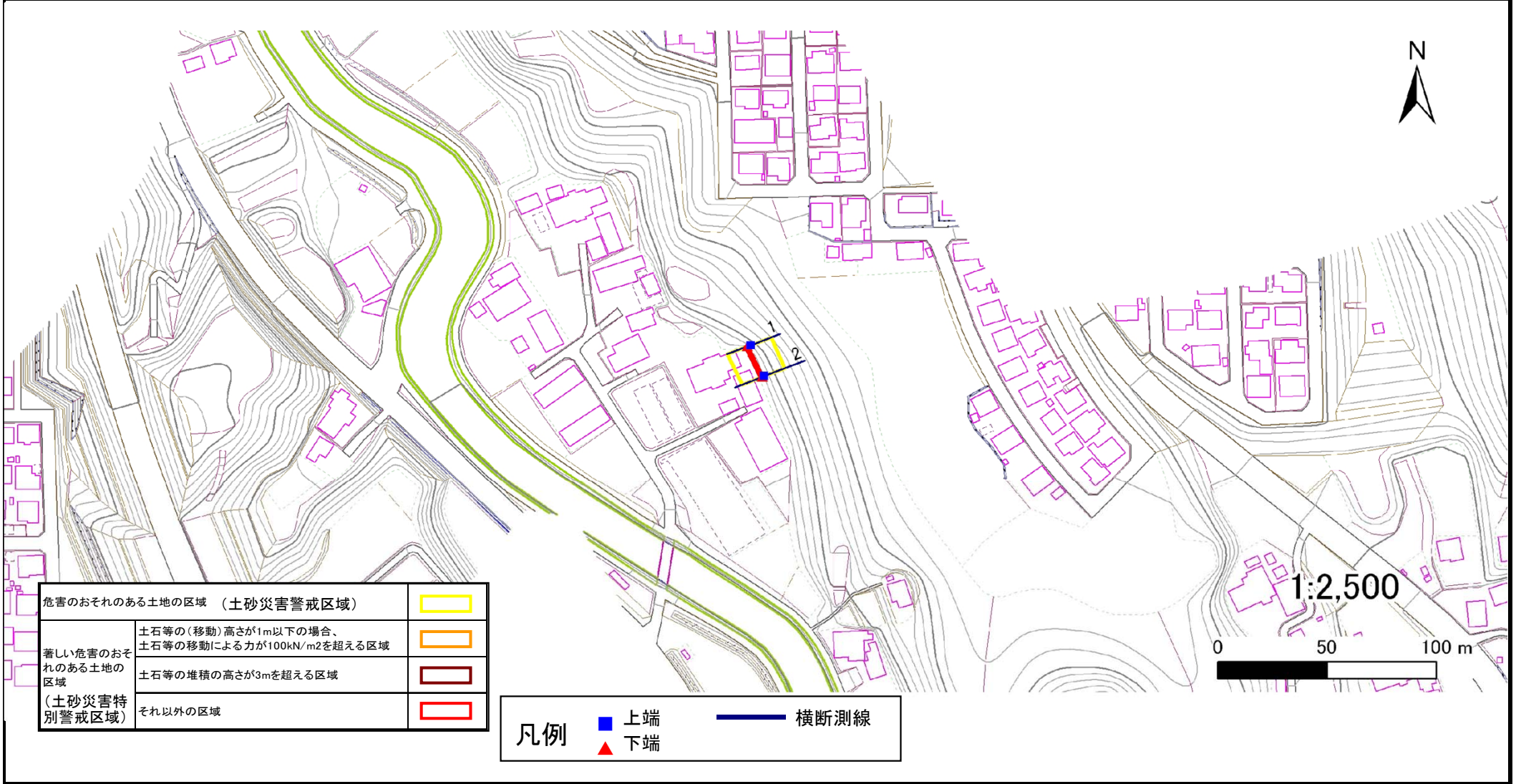
土砂災害警戒区域等の指定の告示に係る図書(その2)

告示番号	宮城県告示第1068号
告示年月日	平成27年12月8日

危害のおそれのある土地、著しい危害のおそれのある土地の設定図

調査年度	平成23年度
------	--------

急傾斜地の位置	箇所番号	Ⅱ-自-1105(1321001105)	箇所名	大沢東の1	所在地	宮城県利府町沢乙字大沢東
---------	------	----------------------	-----	-------	-----	--------------



危害のおそれのある土地の区域 (土砂災害警戒区域)		
著しい危害のおそれのある土地の区域 (土砂災害特別警戒区域)	土石等の(移動)高さが1m以下の場合、土石等の移動による力が100kN/m2を超える区域	
	土石等の堆積の高さが3mを超える区域	
それ以外の区域		

凡例		上端		横断測線
		下端		

土砂災害警戒区域等の指定の告示に係る図書(その3)

建築物に作用すると想定される衝撃に関する事項

告示番号	宮城県告示第1068号
告示年月日	平成27年12月8日

急傾斜地の位置	箇所番号	II-自-1105(1321001105)	箇所名	大沢東の1	所在地	宮城県利府町沢乙字大沢東
---------	------	-----------------------	-----	-------	-----	--------------

II-自-1104(1321001104)

横断側線の区間	土石等の移動により建築物の地上部に作用すると想定される力				土石等の堆積により建築物の地上部に作用すると想定される力				
	土石等の(移動)高さが1m以下の場合、土石等の移動による力が100kN/m ² を超える区域		それ以外の区域		土石等の堆積の高さが3mを超える区域		それ以外の区域		
	力の大きさのうち最大のもの(Kn/m ²)	土石等の高さ(m)	力の大きさのうち最大のもの(Kn/m ²)	土石等の高さ(m)	力の大きさのうち最大のもの(Kn/m ²)	土石等の高さ(m)	力の大きさのうち最大のもの(Kn/m ²)	土石等の高さ(m)	
	1	2	3	4	5	6	7	8	
1 ~ 2	-	-	14.50	1.00	-	-	15.16	3.00	~
~									~
~									~
~									~
~									~
~									~
~									~
~									~
~									~
~									~
~									~
~									~
~									~
~									~
~									~
~									~
~									~
~									~
~									~
~									~
~									~
~									~
~									~
~									~
~									~
~									~
~									~
~									~
~									~
~									~
~									~
~									~
~									~
~									~
~									~
~									~
~									~
~									~
~									~
~									~
~									~
~									~
~									~
~									~
~									~
~									~
~									~
~									~
~									~
~									~
~									~
~									~