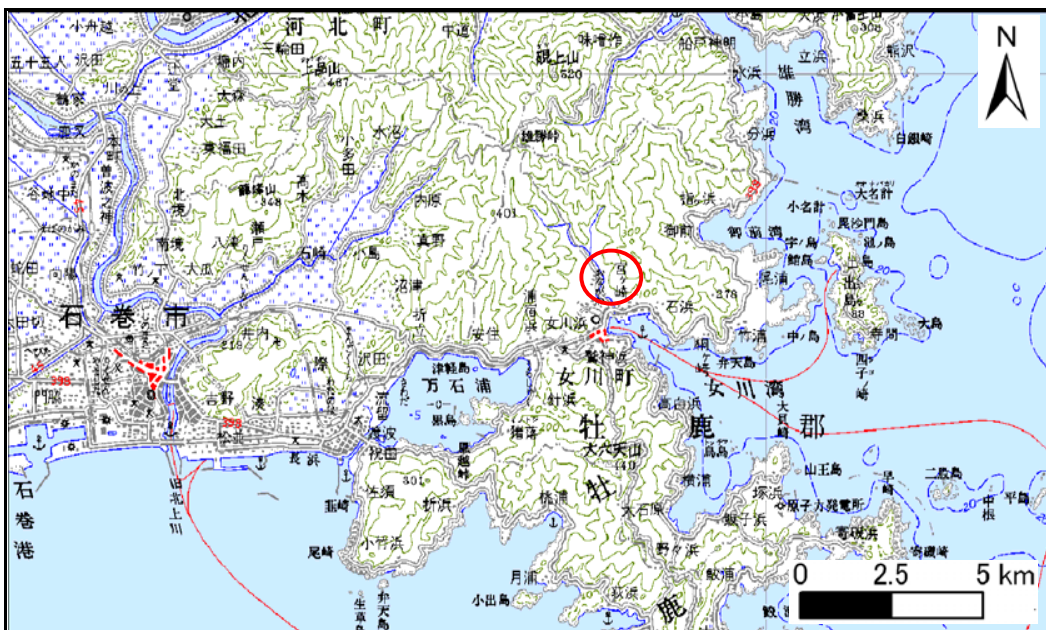


土砂災害警戒区域等の指定の告示に係る図書(その1)

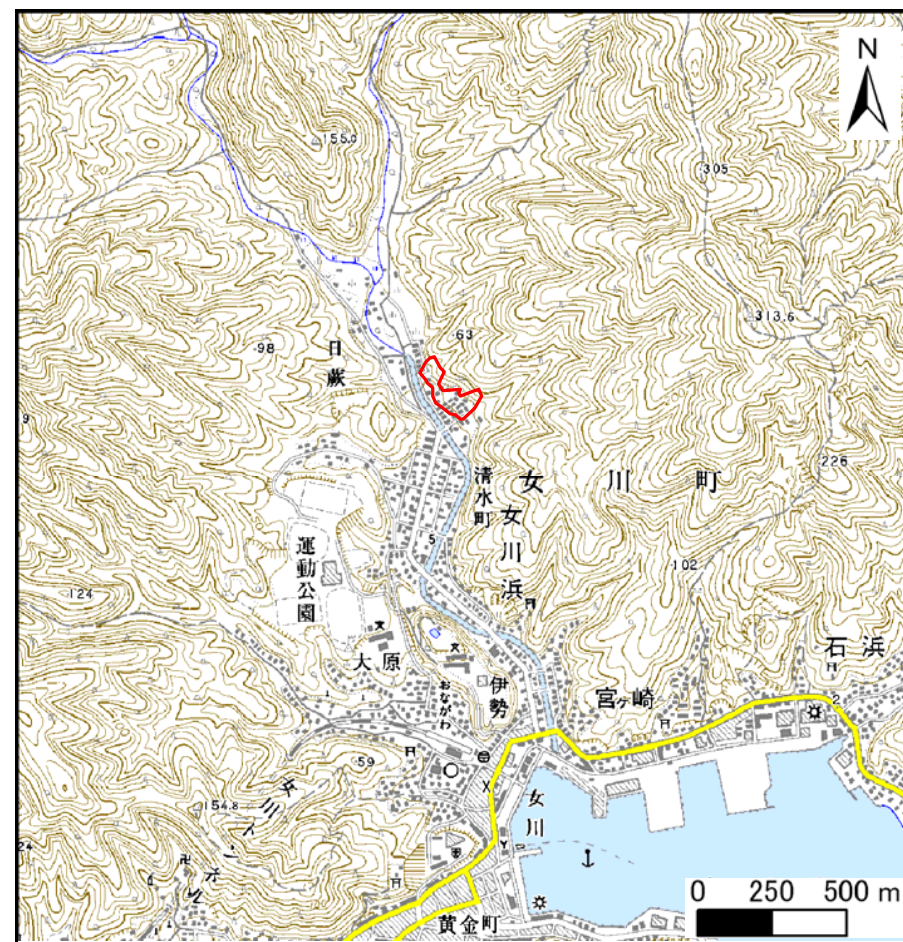
表紙 概況、位置図

告示番号	宮城県告示第287号
告示年月日	平成21年3月27日

自然現象の種類	急傾斜地の崩壊
箇所番号	I-自-1007(1311001007)
箇所名	新田の1
所在地	牡鹿郡女川町女川浜字新田
調査機関	宮城県東部土木事務所



概況図 (S=1:200,000)



位置図 (S=1:25,000)

宮城県

この地図は、国土地理院長の承認を得て、同院発行の数値地図20000(地図画像)及び数値地図2500(地図画像)を複製したものである。(承認番号 平19総複 第12号)

土砂災害警戒区域等の指定の告示に係る図書(その2)

告示番号	宮城県告示第287号
告示年月日	平成21年3月27日

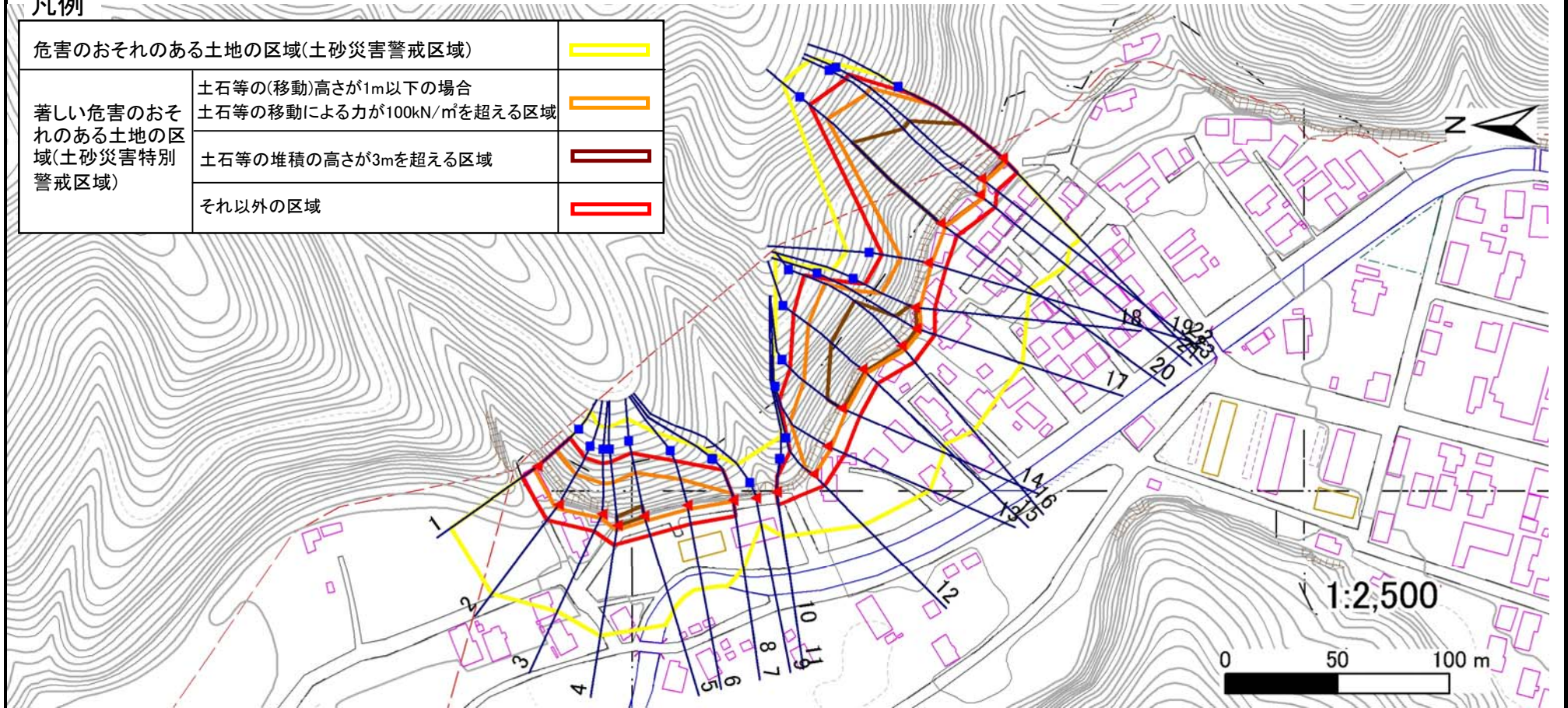
危害のおそれのある土地、著しい危害のおそれのある土地の設定図

調査年度	平成18年度
------	--------

急傾斜地の位置	箇所番号	I-自-1007(1311001007)	箇所名	新田の1	所在地	牡鹿郡女川町女川浜字新田
---------	------	----------------------	-----	------	-----	--------------

凡例

危害のおそれのある土地の区域(土砂災害警戒区域)		
著しい危害のおそれのある土地の区域(土砂災害特別警戒区域)	土石等の(移動)高さが1m以下の場合	
	土石等の移動による力が100kN/m ² を超える区域	
	土石等の堆積の高さが3mを超える区域	
	それ以外の区域	



凡例		上端		横断測線
		下端		

