# 土砂災害警戒区域等の指定の告示に係る図書（その1）

| 告示番号 | 宮城県告示第698号 |
|---|---|
| 告示年月日 | 令和8年10月16日 |

| | |
|---|---|
| 自然現象の種類 | 急傾斜地の崩壊 |
| 箇所番号 | N322K0512-1 |
| 箇所名 | 菅生54-1 |
| 所在地 | 柴田郡村田町大字菅生字平 |
| 調査機関 | 宮城県大河原土木事務所 |

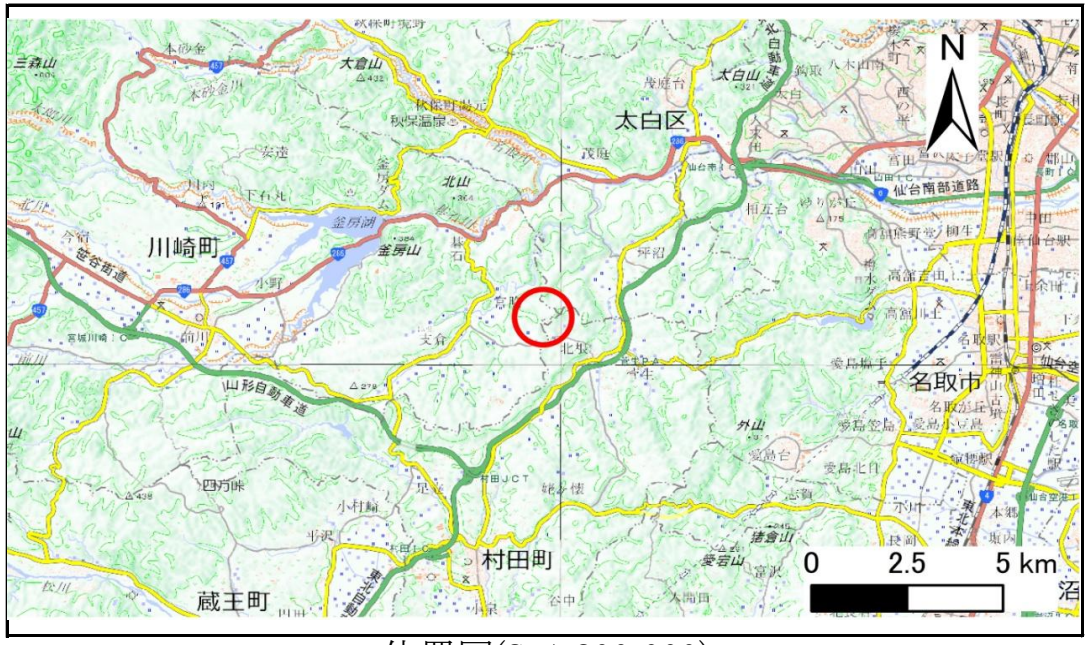


位置図(S=1:200,000)

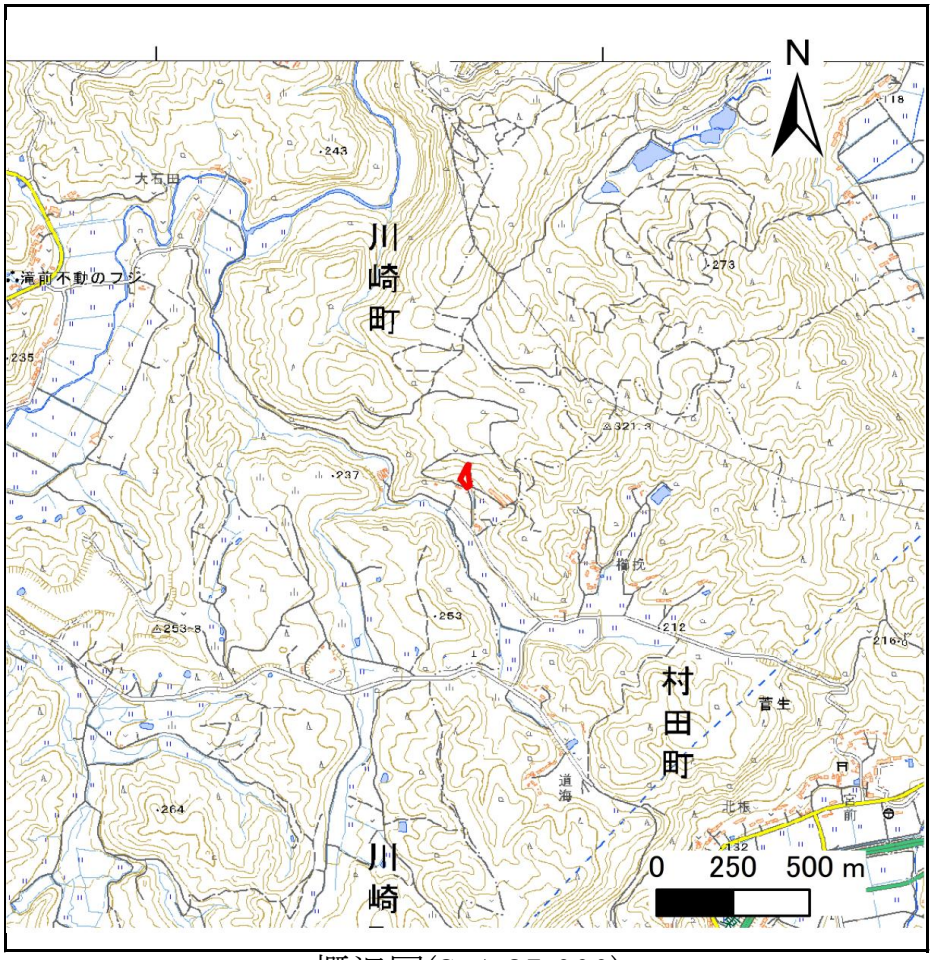


概況図(S=1:25,000)

「測量法に基づく国土地理院長承認（複製）R 7JHf 485」「本製品を複製する場合には、国土地理院の長の承認を得なければならない。」

宮城県

# 土砂災害警戒区域等の指定の告示に係る図書（その2）

| 告示番号 | 宮城県告示第698号 |
|---|---|
| 告示年月日 | 令和8年10月16日 |

| 調査年度 | 令和6年度 |
|---|---|

| 急傾斜地の位置 | 箇所番号 | N322K0512-1 | 箇所名 | 菅生54-1 | 所在地 | 柴田郡村田町大字菅生字平 |
|---|---|---|---|---|---|---|

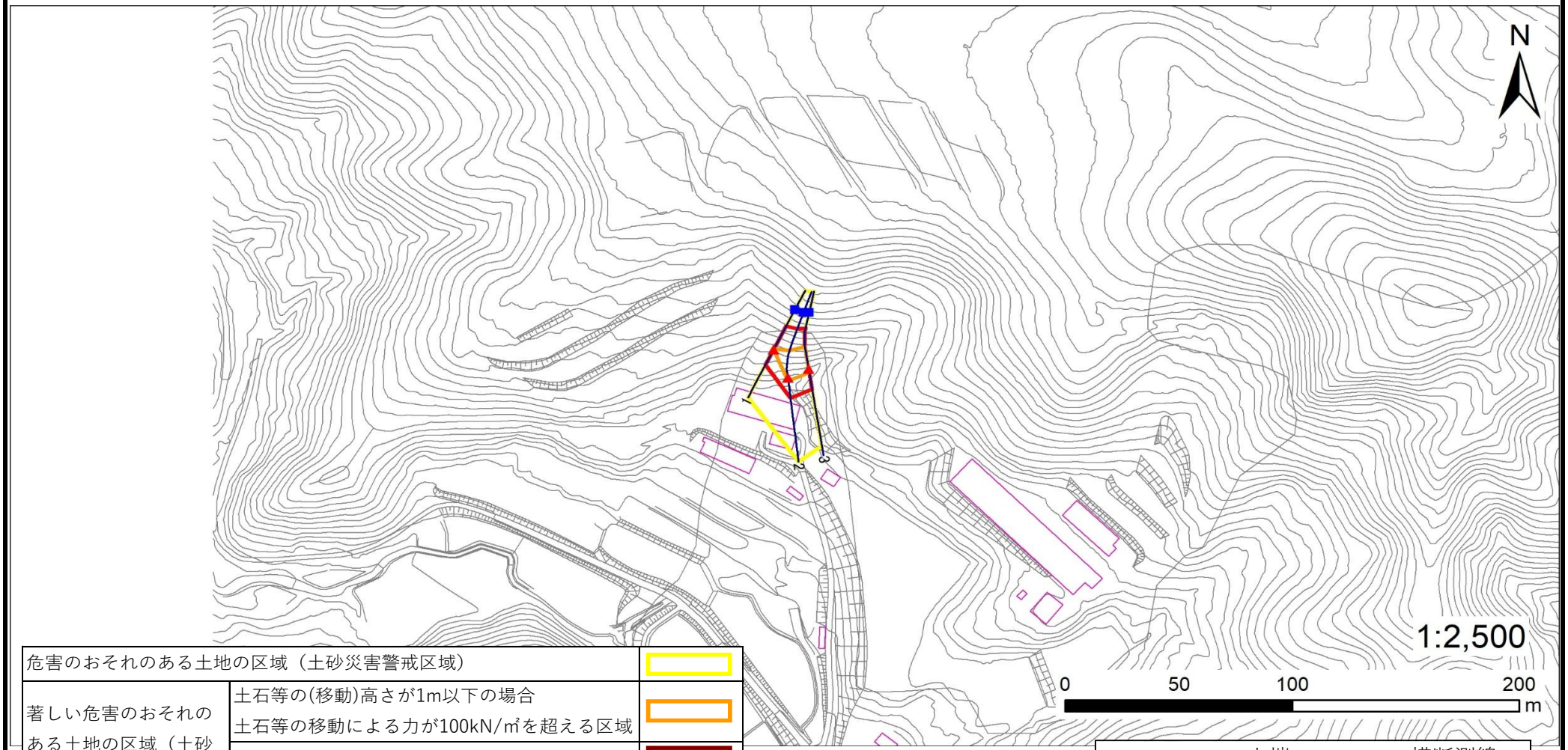


| | | |
|---|---|---|
| 危害のおそれのある土地の区域（土砂災害警戒区域） | | |
| 著しい危害のおそれのある土地の区域（土砂災害特別警戒区域） | 土石等の(移動)高さが1m以下の場合<br>土石等の移動による力が100kN/㎡を超える区域 | |
| | 土石等の堆積の高さが3mを超える区域 | |
| | それ以外の区域 | |

宮城県

# 土砂災害警戒区域等の指定の告示に係る図書（その3）

| 告示番号 | 宮城県告示第698号 |
|---|---|
| 告示年月日 | 令和8年10月16日 |

建築物に作用すると想定される衝撃に関する事項

| 急傾斜地の位置 | 箇所番号 | N322K0512-1 | 箇所名 | 菅生54-1 | 所在地 | 柴田郡村田町大字菅生字平 |
|---|---|---|---|---|---|---|

| 横断測線の区間 | 土石等の移動により建築物の地上部に作用すると想定される力 | | | | 土石等の堆積により建築物の地上部に作用すると想定される力 | | | |
|---|---|---|---|---|---|---|---|---|
| | 土石等の（移動）高さが1m以下の場合、土石等の移動による力が100kN/m²を超える区域 | | それ以外の区域 | | 土石等の堆積の高さが3mを超える区域 | | それ以外の区域 | |
| | 力の大きさのうち最大のもの（kN/m²） | 土石等の高さ（m） | 力の大きさのうち最大のもの（kN/m²） | 土石等の高さ（m） | 力の大きさのうち最大のもの（kN/m²） | 土石等の高さ（m） | 力の大きさのうち最大のもの（kN/m²） | 土石等の高さ（m） |
| 1 ～ 2 | 124.2 | 1.0 | 100.0 | 1.0 | － | － | 10.9 | 2.2 |
| 2 ～ 3 | 126.4 | 1.0 | 100.0 | 1.0 | － | － | 11.3 | 2.3 |
| ～ | | | | | | | | |
| ～ | | | | | | | | |
| ～ | | | | | | | | |
| ～ | | | | | | | | |
| ～ | | | | | | | | |
| ～ | | | | | | | | |
| ～ | | | | | | | | |
| ～ | | | | | | | | |
| ～ | | | | | | | | |
| ～ | | | | | | | | |
| ～ | | | | | | | | |
| ～ | | | | | | | | |
| ～ | | | | | | | | |
| ～ | | | | | | | | |
| ～ | | | | | | | | |
| ～ | | | | | | | | |
| ～ | | | | | | | | |
| ～ | | | | | | | | |
| ～ | | | | | | | | |
| ～ | | | | | | | | |
| ～ | | | | | | | | |
| ～ | | | | | | | | |
| ～ | | | | | | | | |
| ～ | | | | | | | | |
| ～ | | | | | | | | |
| ～ | | | | | | | | |
| ～ | | | | | | | | |
| ～ | | | | | | | | |

| 横断測線の区間 | 土石等の移動により建築物の地上部に作用すると想定される力 | | | | 土石等の堆積により建築物の地上部に作用すると想定される力 | | | |
|---|---|---|---|---|---|---|---|---|
| | 土石等の（移動）高さが1m以下の場合、土石等の移動による力が100kN/m²を超える区域 | | それ以外の区域 | | 土石等の堆積の高さが3mを超える区域 | | それ以外の区域 | |
| | 力の大きさのうち最大のもの（kN/m²） | 土石等の高さ（m） | 力の大きさのうち最大のもの（kN/m²） | 土石等の高さ（m） | 力の大きさのうち最大のもの（kN/m²） | 土石等の高さ（m） | 力の大きさのうち最大のもの（kN/m²） | 土石等の高さ（m） |
| ～ | | | | | | | | |
| ～ | | | | | | | | |
| ～ | | | | | | | | |
| ～ | | | | | | | | |
| ～ | | | | | | | | |
| ～ | | | | | | | | |
| ～ | | | | | | | | |
| ～ | | | | | | | | |
| ～ | | | | | | | | |
| ～ | | | | | | | | |
| ～ | | | | | | | | |
| ～ | | | | | | | | |
| ～ | | | | | | | | |
| ～ | | | | | | | | |
| ～ | | | | | | | | |
| ～ | | | | | | | | |
| ～ | | | | | | | | |
| ～ | | | | | | | | |
| ～ | | | | | | | | |
| ～ | | | | | | | | |
| ～ | | | | | | | | |
| ～ | | | | | | | | |
| ～ | | | | | | | | |
| ～ | | | | | | | | |
| ～ | | | | | | | | |
| ～ | | | | | | | | |
| ～ | | | | | | | | |
| ～ | | | | | | | | |
| ～ | | | | | | | | |
| ～ | | | | | | | | |