土砂災害警戒区域等の指定の告示に係る図書（その1）

告示番号	宮城県告示第698号
告示年月日	令和8年10月16日

自然現象の種類	急傾斜地の崩壊
箇所番号	N322K0457
箇所名	菅生17
所在地	柴田郡村田町大字菅生字宮
調査機関	宮城県大河原土木事務所

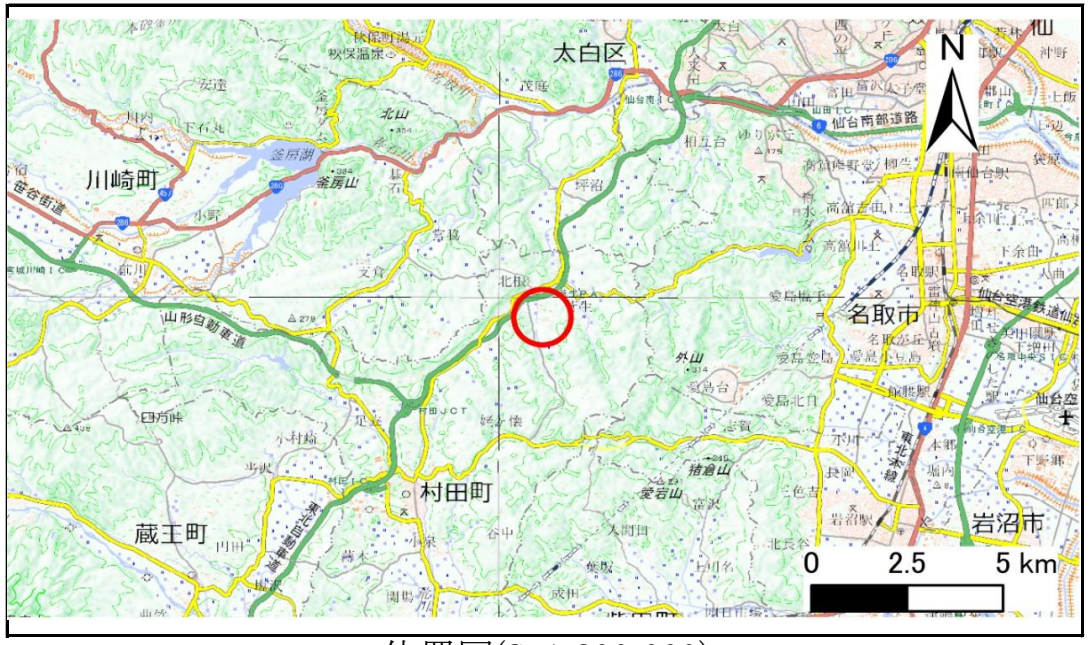

位置図(S=1:200,000)

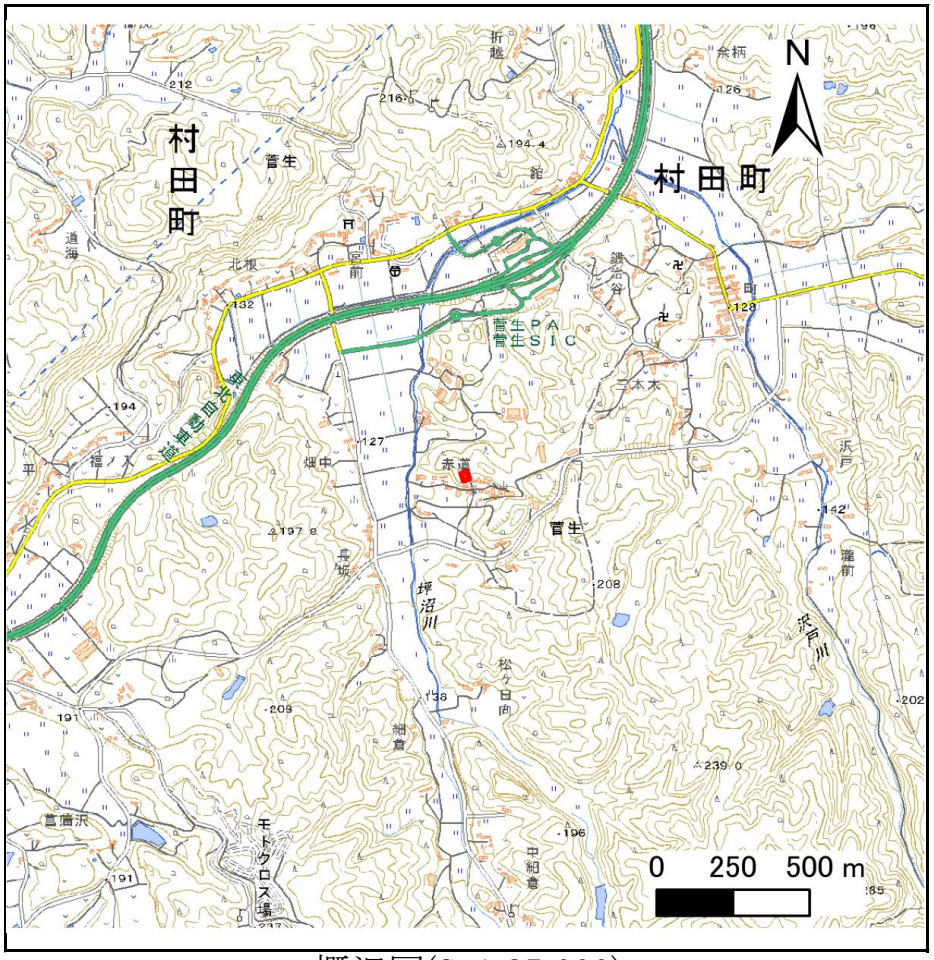

概況図(S=1:25,000)

「測量法に基づく国土地理院長承認（複製）R 7JHf 485」「本製品を複製する場合には、国土地理院の長の承認を得なければならない。」

宮城県

土砂災害警戒区域等の指定の告示に係る図書（その2）

告示番号	宮城県告示第698号
告示年月日	令和8年10月16日

調査年度	令和6年度

急傾斜地の位置	箇所番号	N322K0457	箇所名	菅生17	所在地	柴田郡村田町大字菅生字宮

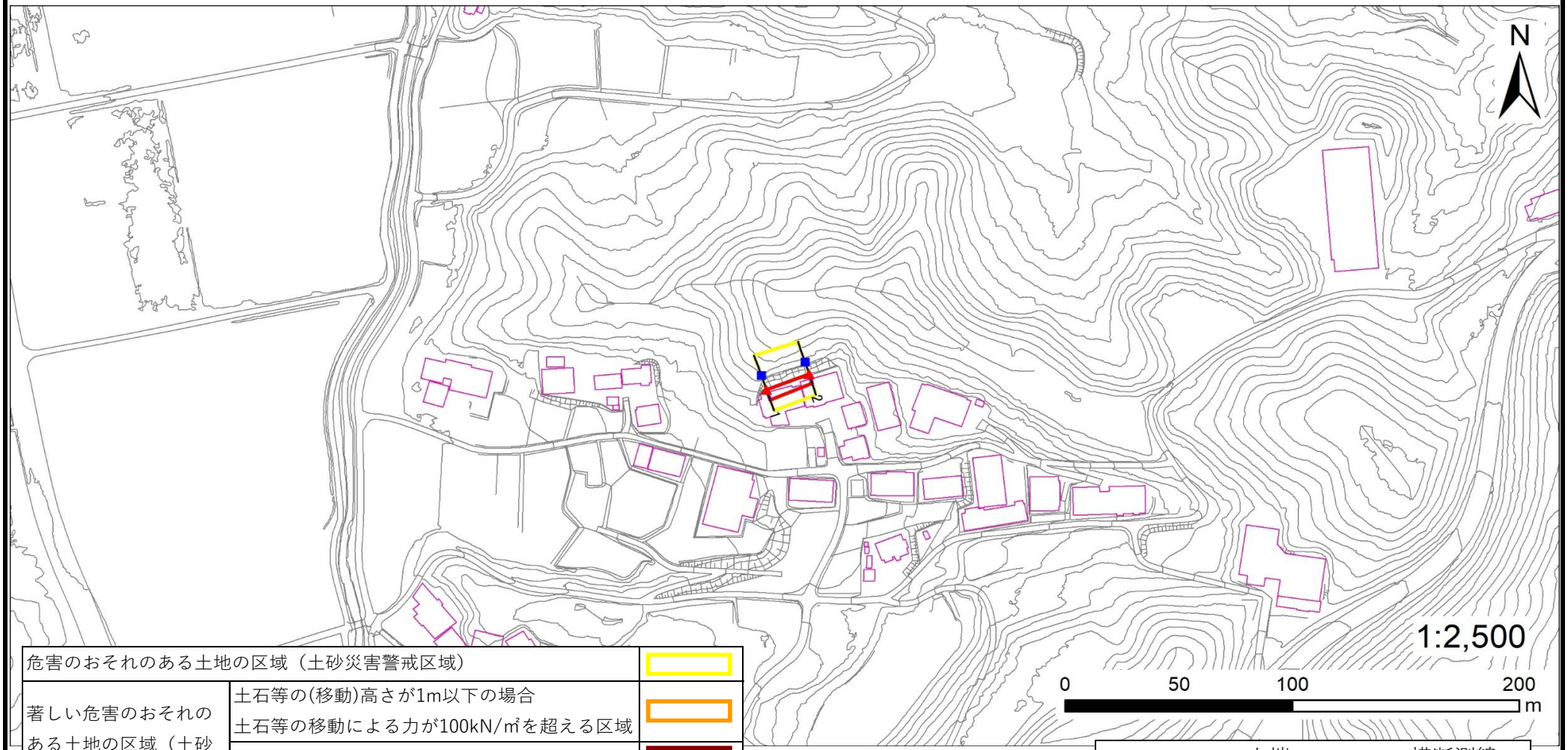

危害のおそれのある土地の区域（土砂災害警戒区域）		
著しい危害のおそれのある土地の区域（土砂災害特別警戒区域）	土石等の(移動)高さが1m以下の場合 土石等の移動による力が100kN/㎡を超える区域	
	土石等の堆積の高さが3mを超える区域	
	それ以外の区域	

凡例
- 上端
- 下端
- 横断測線

宮城県

土砂災害警戒区域等の指定の告示に係る図書（その3）

告示番号	宮城県告示第698号
告示年月日	令和8年10月16日

建築物に作用すると想定される衝撃に関する事項

急傾斜地の位置	箇所番号	N322K0457	箇所名	菅生17	所在地	柴田郡村田町大字菅生字宮

横断測線の区間	土石等の移動により建築物の地上部に作用すると想定される力				土石等の堆積により建築物の地上部に作用すると想定される力			
	土石等の（移動）高さが1m以下の場合、土石等の移動による力が100kN/m²を超える区域		それ以外の区域		土石等の堆積の高さが3mを超える区域		それ以外の区域	
	力の大きさのうち最大のもの（kN/m²）	土石等の高さ（m）	力の大きさのうち最大のもの（kN/m²）	土石等の高さ（m）	力の大きさのうち最大のもの（kN/m²）	土石等の高さ（m）	力の大きさのうち最大のもの（kN/m²）	土石等の高さ（m）
1 ～ 2	－	－	59.5	1.0	－	－	9.5	1.9
～								
～								
～								
～								
～								
～								
～								
～								
～								
～								
～								
～								
～								
～								
～								
～								
～								
～								
～								
～								
～								
～								
～								
～								
～								
～								
～								
～								

横断測線の区間	土石等の移動により建築物の地上部に作用すると想定される力				土石等の堆積により建築物の地上部に作用すると想定される力			
	土石等の（移動）高さが1m以下の場合、土石等の移動による力が100kN/m²を超える区域		それ以外の区域		土石等の堆積の高さが3mを超える区域		それ以外の区域	
	力の大きさのうち最大のもの（kN/m²）	土石等の高さ（m）	力の大きさのうち最大のもの（kN/m²）	土石等の高さ（m）	力の大きさのうち最大のもの（kN/m²）	土石等の高さ（m）	力の大きさのうち最大のもの（kN/m²）	土石等の高さ（m）
～								
～								
～								
～								
～								
～								
～								
～								
～								
～								
～								
～								
～								
～								
～								
～								
～								
～								
～								
～								
～								
～								
～								
～								
～								
～								
～								
～								
～								