

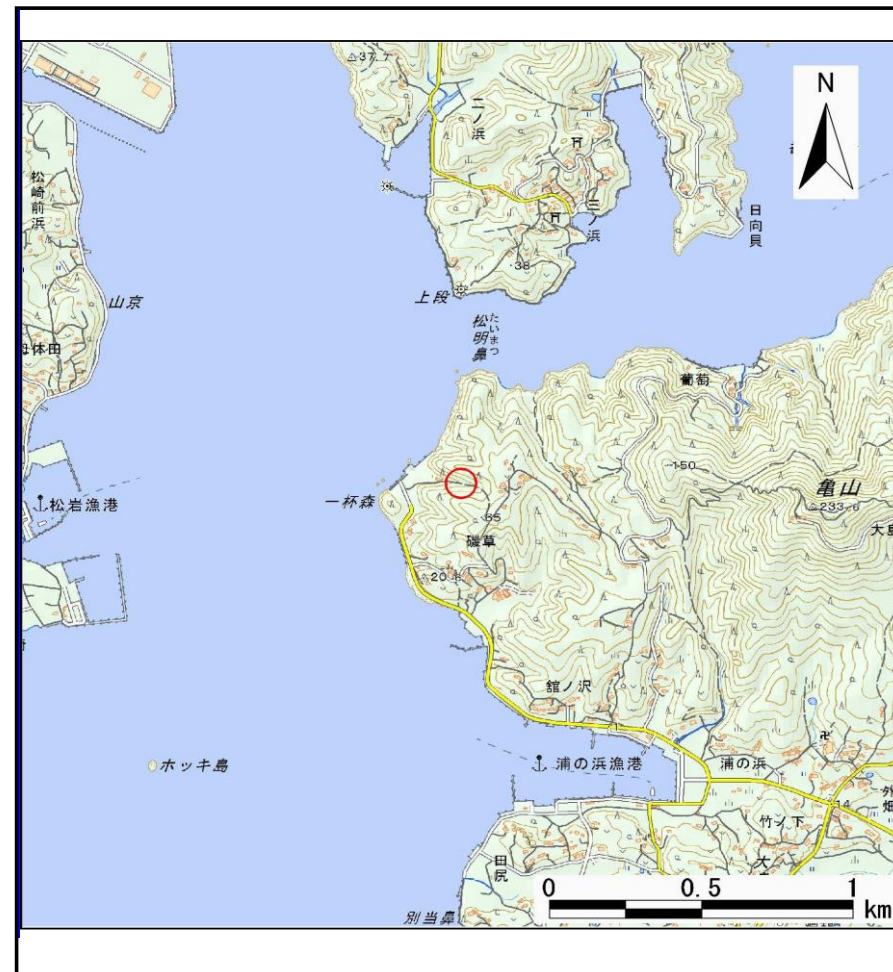
土砂災害警戒区域等の指定の告示に係る図書(その1)

| | |
|-------|------------|
| 告示番号 | 宮城県告示第357号 |
| 告示年月日 | 平成30年3月30日 |

| | |
|---------|----------------------|
| 自然現象の種類 | 土石流 |
| 溪流番号 | 8-11-136(1281100136) |
| 水系名 | その他 |
| 河川名 | - |
| 溪流名 | 長浜沢 |
| 所在地 | 気仙沼市磯草 |
| 調査機関 | 宮城県気仙沼土木事務所 |



位置図(S=1:200,000)



位置図(S=1:25,000)

この地図は、国土地理院長の承認を得て、同院発行の電子地形図25000及び電子地形図20万を複製したものである。(承認番号 平29東複、第77号)




土砂災害警戒区域等の指定の告示に係る図書(その2)

| | |
|-------|------------|
| 告示番号 | 宮城県告示第357号 |
| 告示年月日 | 平成30年3月30日 |

危害のおそれのある土地、著しい危害のおそれのある土地の設定図

| | |
|------|--------|
| 調査年度 | 平成28年度 |
|------|--------|

| | | | | | | |
|-------|------|----------------------|-----|-----|-----|--------|
| 溪流の位置 | 溪流番号 | 8-11-136(1281100136) | 溪流名 | 長浜沢 | 所在地 | 気仙沼市磯草 |
|-------|------|----------------------|-----|-----|-----|--------|

| 凡例 | | |
|-------------------|-----------------|---|
| 危害のおそれのある土地の区域 | |  |
| 著しい危害のおそれのある土地の区域 | 土石流の高さが1mを超える区域 | 土石流により建築物に作用すると想定される力が50kN/m ² を超える区域 |
| | |  |
| | | 土石流により建築物に作用すると想定される力が50kN/m ² 以下の区域 |
| | 土石流の高さが1m以下の区域 |  |



想定される最大の力 21.6kN/m²
土石流の高さ 0.7m

