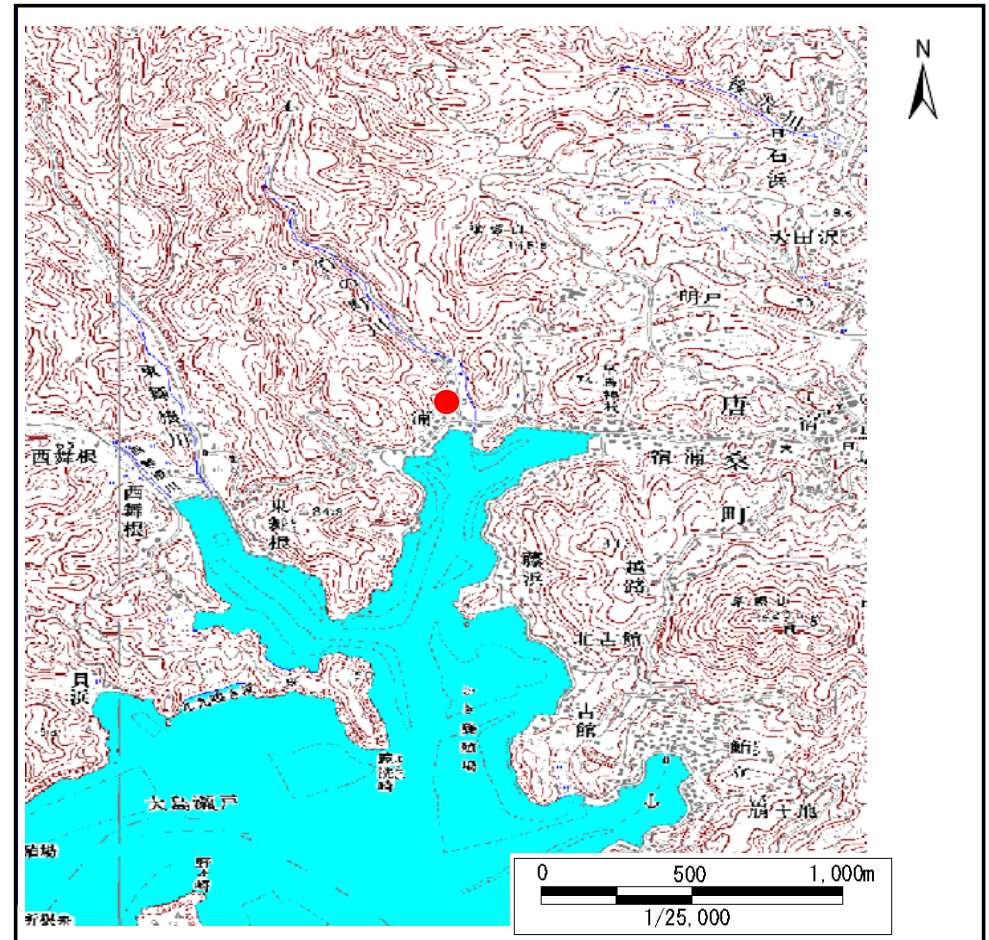
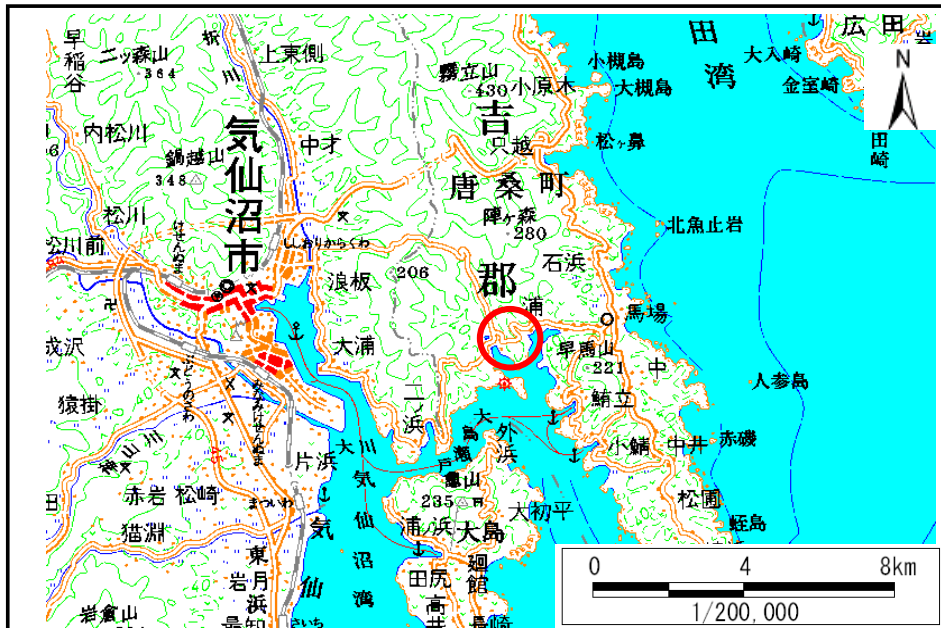


土砂災害警戒区域等の指定の告示に係る図書(その1)

告示番号	宮城県告示第758号
告示年月日	平成21年8月18日

自然現象の種類	土石流
溪流番号	8-24-038(1281100038)
水系名	-
河川名	-
溪流名	浦沢2
所在地	気仙沼市唐桑町浦
調査機関	宮城県気仙沼土木事務所



この地図は、国土地理院長の承認を得て、同院発行の1/25,000地形図、数値地図25000(地図画像)、数値地図200000(地図画像)を複製したものです。(承認番号 平20東棟 第220号)

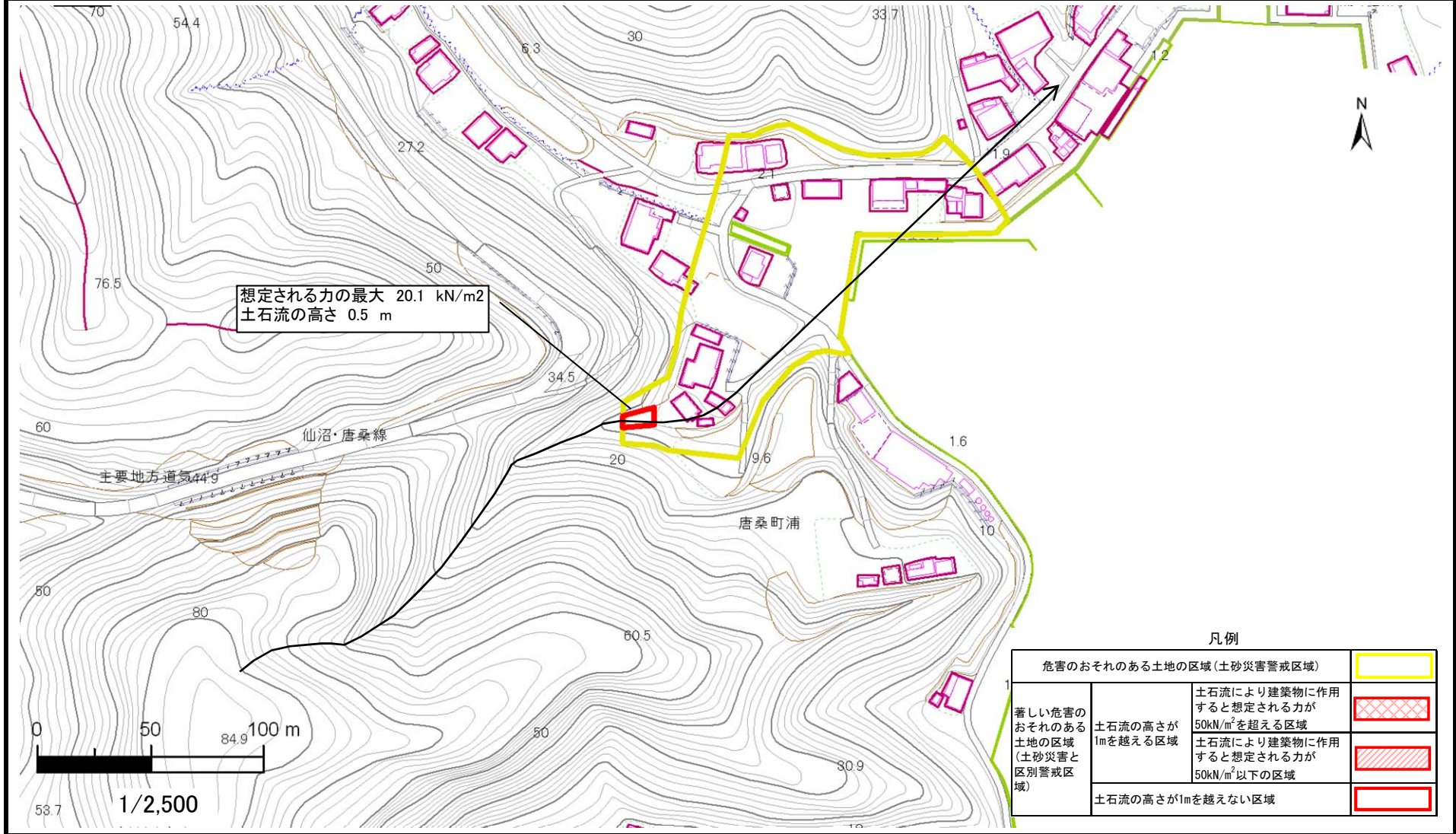
土砂災害警戒区域等の指定の告示に係る図書（その2）

告示番号	宮城県告示第758号
告示年月日	平成21年8月18日

調査年度	平成20年度
------	--------

危害のおそれのある土地、著しい危害のおそれのある土地の設定図

溪流の位置	溪流番号	8-24-038(1281100038)	溪流名	浦沢2	所在地	気仙沼市唐桑町浦
-------	------	----------------------	-----	-----	-----	----------



凡例

危害のおそれのある土地の区域（土砂災害警戒区域）		
著しい危害のおそれのある土地の区域（土砂災害と区別警戒区域）	土石流の高さが1mを超える区域	
	土石流の高さが1mを越えない区域	
土石流により建築物に作用すると想定される力が50kN/m ² を超える区域		
土石流により建築物に作用すると想定される力が50kN/m ² 以下の区域		
土石流の高さが1mを越えない区域		