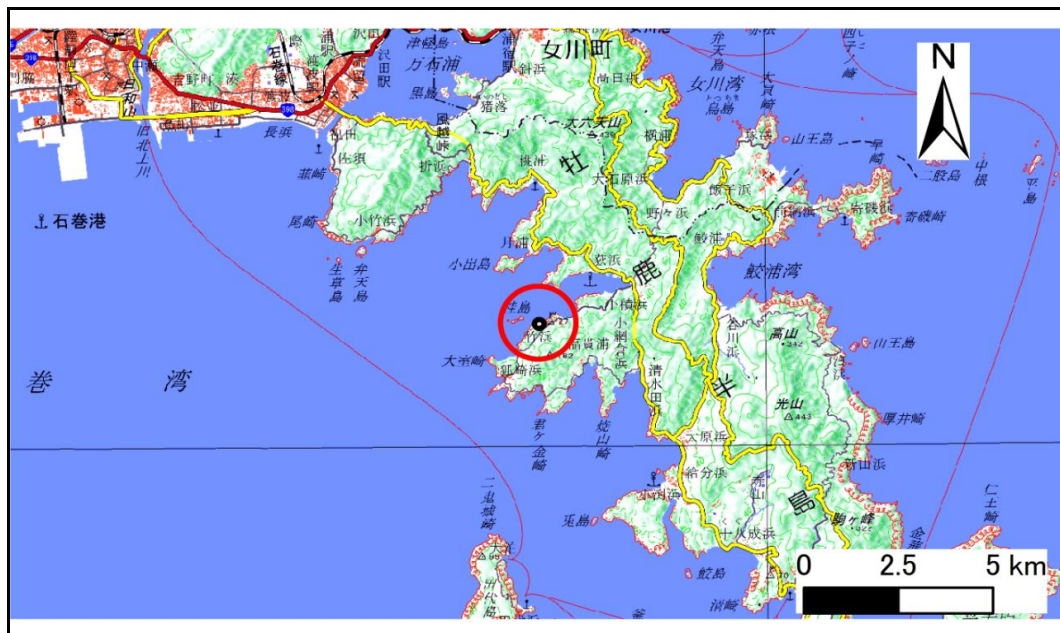


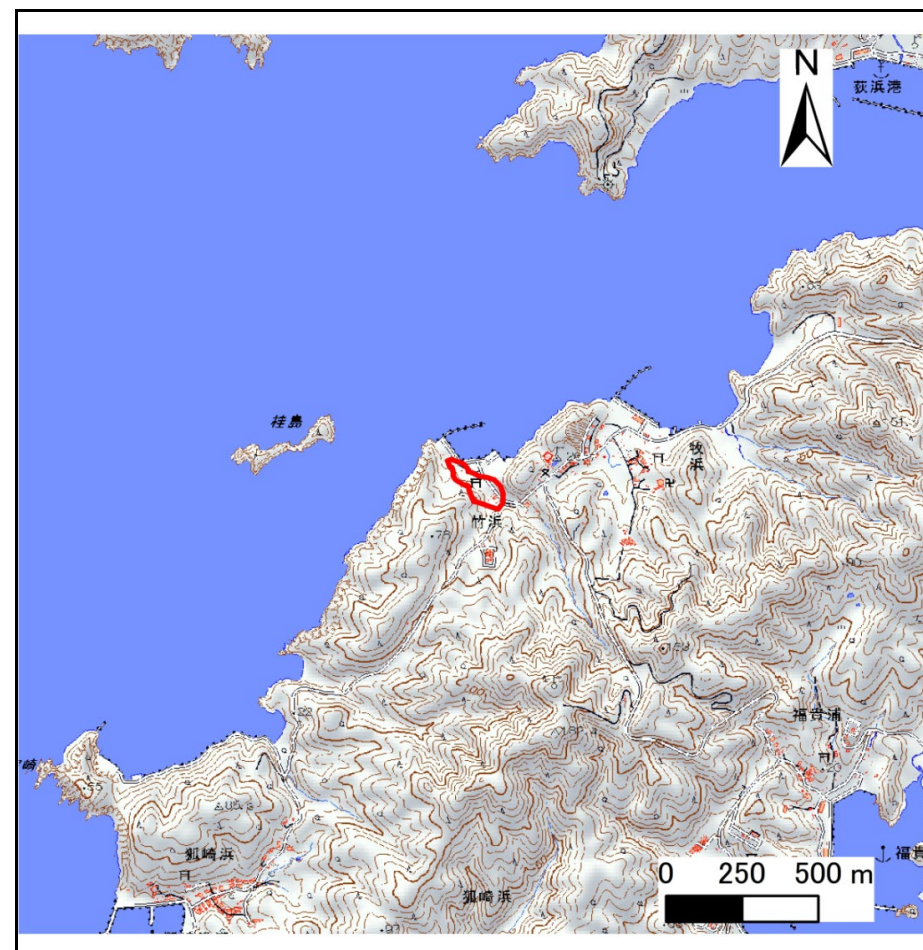
土砂災害警戒区域等の指定の告示に係る図書(その1)

| | |
|-------|-----------|
| 告示番号 | 宮城県告示第27号 |
| 告示年月日 | 令和3年1月12日 |

| | |
|---------|-------------------------|
| 自然現象の種類 | 急傾斜地の崩壊 |
| 箇所番号 | I-自-0726(1311000726) |
| 箇所名 | 竹浜 |
| 所在地 | 石巻市竹浜字竹屋舗、字磯棚、字狐崎道、字蛸八峯 |
| 調査機関 | 宮城県東部土木事務所 |



位置図(S=1:200,000)



位置図(S=1:25,000)

宮城県

「測量法に基づく国土地理院長承認(複製)R1JHf 1116」「本製品を複製する場合には、国土地理院の長の承認を得なければならない。」

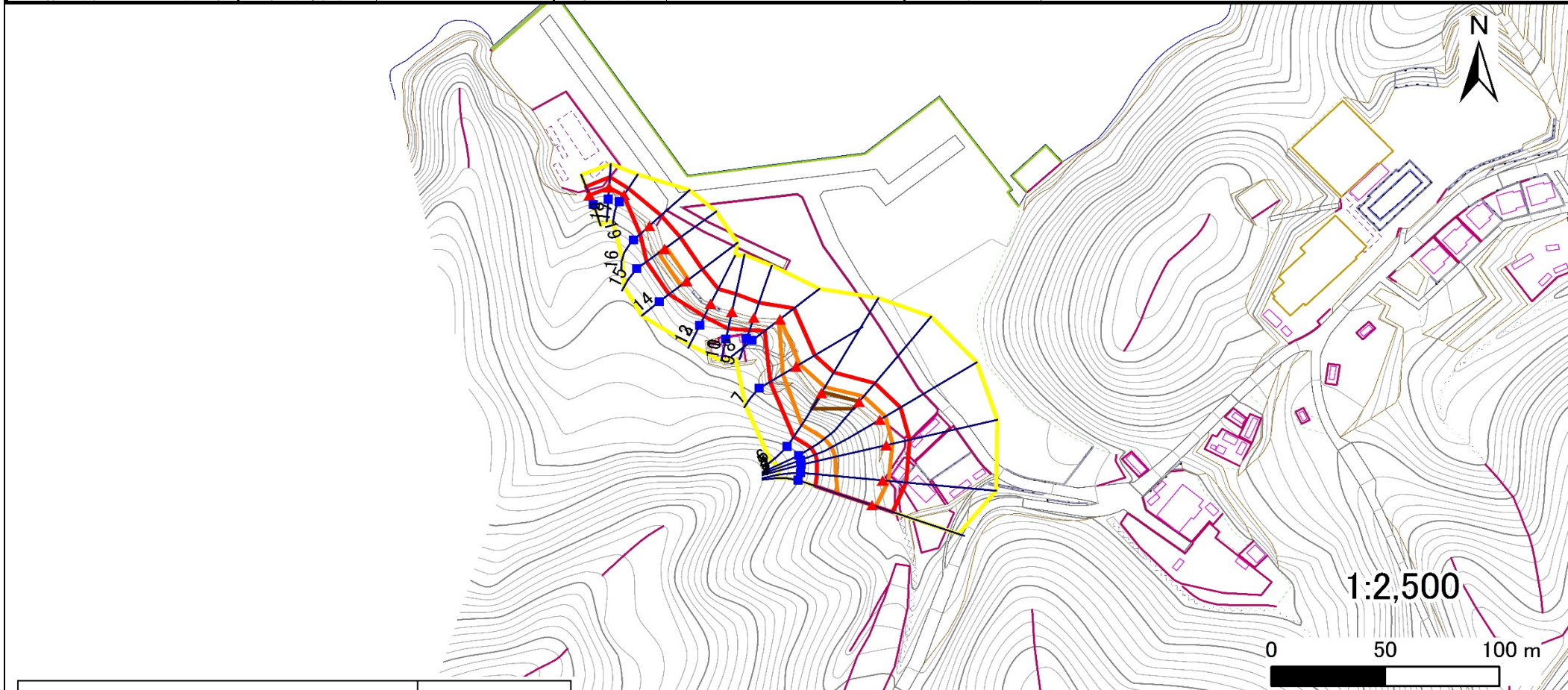
土砂災害警戒区域等の指定の告示に係る図書(その2)

| | |
|-------|-----------|
| 告示番号 | 宮城県告示第27号 |
| 告示年月日 | 令和3年1月12日 |

危害のおそれのある土地、著しい危害のおそれのある土地の設定図

| | |
|------|--------|
| 調査年度 | 平成30年度 |
|------|--------|

| | | | | | | |
|---------|------|----------------------|-----|----|-----|-------------------------|
| 急傾斜地の位置 | 箇所番号 | I-自-0726(1311000726) | 箇所名 | 竹浜 | 所在地 | 石巻市竹浜字竹屋舗、字磯棚、字狐崎道、字蛸八峯 |
|---------|------|----------------------|-----|----|-----|-------------------------|



| | |
|-------------------------------|---|
| 危害のおそれのある土地の区域(土砂災害警戒区域) | |
| 著しい危害のおそれのある土地の区域(土砂災害特別警戒区域) | 土石等の(移動)高さが1m以下の場合、土石等の移動による力が100kN/m ² を超える区域 |
| | 土石等の堆積の高さが3mを超える区域 |
| | それ以外の区域 |

| | | |
|----|------|--------|
| 凡例 | ■ 上端 | — 横断測線 |
| | ▲ 下端 | |

土砂災害警戒区域等の指定の告示に係る図書(その3)

| | |
|-------|-----------|
| 告示番号 | 宮城県告示第27号 |
| 告示年月日 | 令和3年1月12日 |

建築物に作用すると想定される衝撃に関する事項

| 急傾斜地の位置 | 箇所番号 | I-自-0726(1311000726) | 箇所名 | 竹浜 | 所在地 | 石巻市竹浜字竹屋舗、字磯棚、字狐崎道、字蛸八峯 | | | | | | | | | | | |
|---------|---|----------------------|---------------------------------------|---------------|---------------------------------------|-------------------------|---------------------------------------|---------------|---------|---|---------------|---------------------------------------|---------------|---------------------------------------|---------------|---------------------------------------|---------------|
| 横断測線の区間 | 土石等の移動により建築物の地上部に作用すると想定される力 | | | | 土石等の堆積により建築物の地上部に作用すると想定される力 | | | | 横断測線の区間 | 土石等の移動により建築物の地上部に作用すると想定される力 | | | | 土石等の堆積により建築物の地上部に作用すると想定される力 | | | |
| | 土石等の(移動)高さが1m以下の場合、土石等の移動による力が100kN/m ² を超える区域 | | それ以外の区域 | | 土石等の堆積の高さが3mを超える区域 | | それ以外の区域 | | | 土石等の(移動)高さが1m以下の場合、土石等の移動による力が100kN/m ² を超える区域 | | それ以外の区域 | | 土石等の堆積の高さが3mを超える区域 | | それ以外の区域 | |
| | 力の大きさのうち最大のもの (kN/m ²) | 土石等の高さ (m) | 力の大きさのうち最大のもの (kN/m ²) | 土石等の高さ (m) | 力の大きさのうち最大のもの (kN/m ²) | 土石等の高さ (m) | 力の大きさのうち最大のもの (kN/m ²) | 土石等の高さ (m) | | 力の大きさのうち最大のもの (kN/m ²) | 土石等の高さ (m) | 力の大きさのうち最大のもの (kN/m ²) | 土石等の高さ (m) | 力の大きさのうち最大のもの (kN/m ²) | 土石等の高さ (m) | 力の大きさのうち最大のもの (kN/m ²) | 土石等の高さ (m) |
| 1 ~ 2 | 140.5 | 1.0 | 100.0 | 1.0 | - | - | 14.6 | 2.9 | ~ | | | | | | | | |
| 2 ~ 3 | 143.4 | 1.0 | 100.0 | 1.0 | - | - | 14.7 | 2.9 | ~ | | | | | | | | |
| 3 ~ 4 | 146.1 | 1.0 | 100.0 | 1.0 | - | - | 14.8 | 3.0 | ~ | | | | | | | | |
| 4 ~ 5 | 149.8 | 1.0 | 100.0 | 1.0 | - | - | 15.2 | 3.0 | ~ | | | | | | | | |
| 5 ~ 6 | 149.8 | 1.0 | 100.0 | 1.0 | 17.0 | 3.4 | 15.2 | 3.0 | ~ | | | | | | | | |
| 6 ~ 7 | 149.3 | 1.0 | 100.0 | 1.0 | - | - | 15.2 | 3.0 | ~ | | | | | | | | |
| 7 ~ 8 | 127.3 | 1.0 | 100.0 | 1.0 | - | - | 12.7 | 2.6 | ~ | | | | | | | | |
| 8 ~ 9 | - | - | 100.0 | 1.0 | - | - | 13.6 | 2.7 | ~ | | | | | | | | |
| 9 ~ 10 | - | - | 100.0 | 1.0 | - | - | 13.6 | 2.7 | ~ | | | | | | | | |
| 10 ~ 11 | - | - | - | - | - | - | - | - | ~ | | | | | | | | |
| 11 ~ 12 | - | - | 100.0 | 1.0 | - | - | 10.3 | 2.1 | ~ | | | | | | | | |
| 12 ~ 13 | - | - | - | - | - | - | - | - | ~ | | | | | | | | |
| 13 ~ 14 | - | - | 100.0 | 1.0 | - | - | 13.1 | 2.6 | ~ | | | | | | | | |
| 14 ~ 15 | 115.1 | 1.0 | 100.0 | 1.0 | - | - | 12.1 | 2.4 | ~ | | | | | | | | |
| 15 ~ 16 | - | - | 100.0 | 1.0 | - | - | 13.7 | 2.7 | ~ | | | | | | | | |
| 16 ~ 17 | - | - | 87.6 | 1.0 | - | - | 13.7 | 2.7 | ~ | | | | | | | | |
| 17 ~ 18 | - | - | 58.0 | 1.0 | - | - | 11.4 | 2.3 | ~ | | | | | | | | |
| 18 ~ 19 | - | - | 58.0 | 1.0 | - | - | 10.1 | 2.0 | ~ | | | | | | | | |
| ~ | | | | | | | | | ~ | | | | | | | | |
| ~ | | | | | | | | | ~ | | | | | | | | |
| ~ | | | | | | | | | ~ | | | | | | | | |
| ~ | | | | | | | | | ~ | | | | | | | | |
| ~ | | | | | | | | | ~ | | | | | | | | |
| ~ | | | | | | | | | ~ | | | | | | | | |
| ~ | | | | | | | | | ~ | | | | | | | | |
| ~ | | | | | | | | | ~ | | | | | | | | |