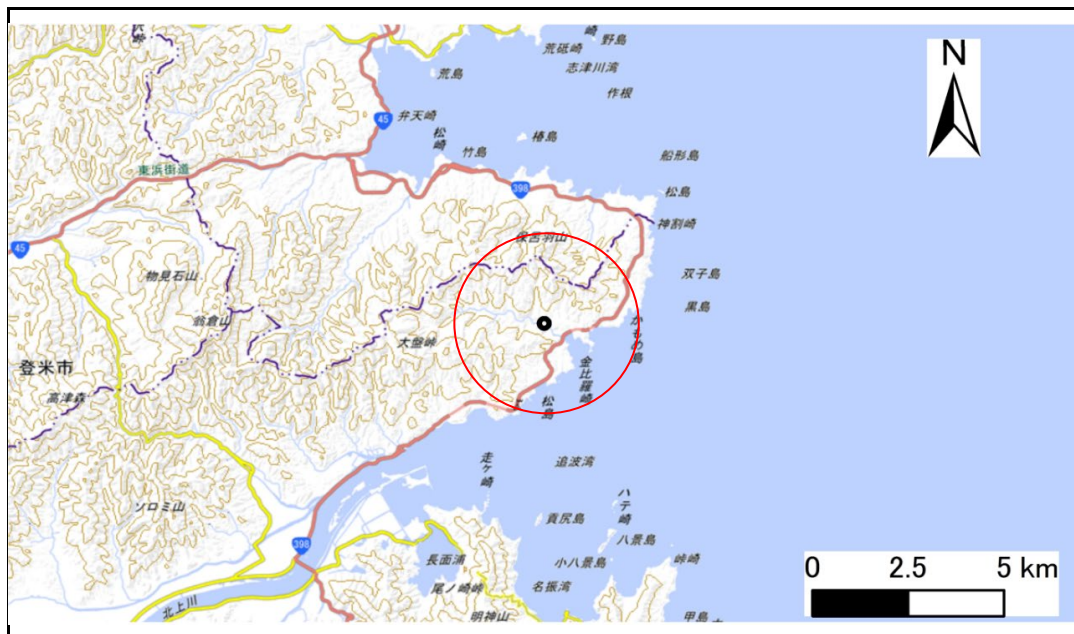


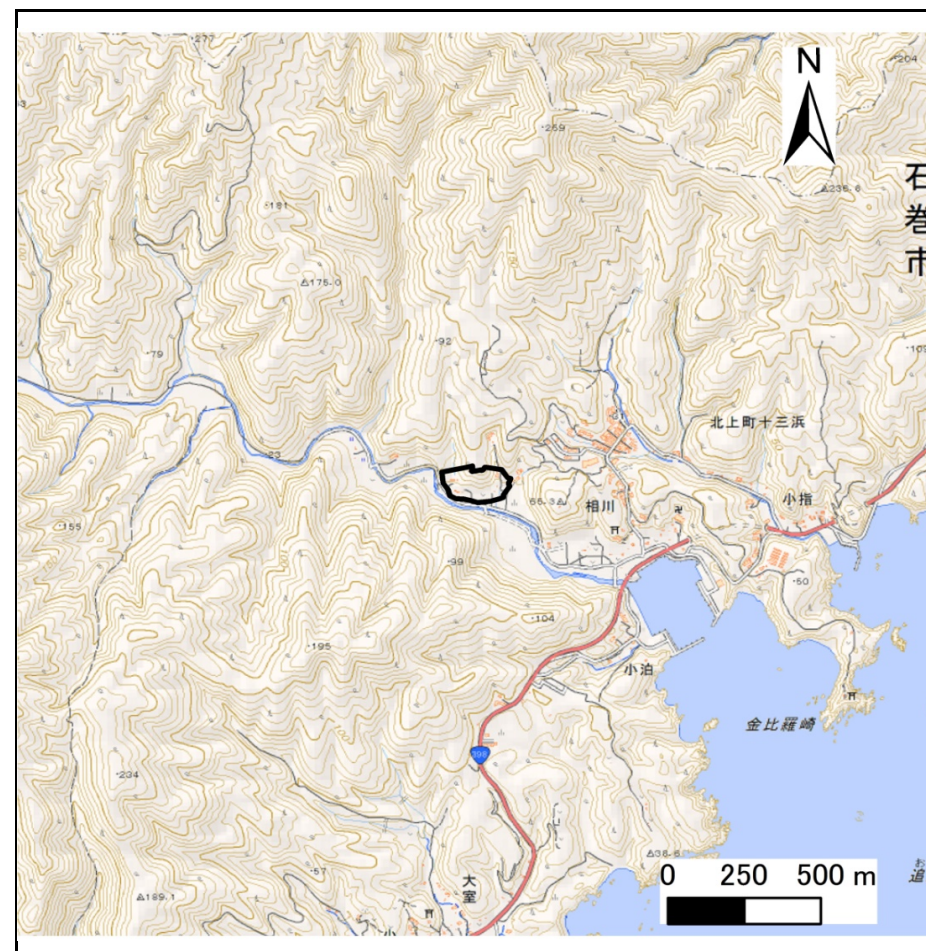
# 土砂災害警戒区域等の指定の告示に係る図書(その1)

告示番号	宮城県告示第27号
告示年月日	令和3年1月12日

自然現象の種類	急傾斜地の崩壊
箇所番号	I-自-1665
箇所名	相川の4
所在地	石巻市北上町十三浜字相川
調査機関	宮城県東部土木事務所



位置図(S=1:200,000)



位置図(S=1:25,000)

宮城県

「この地図は、国土地理院長の承認を得て、同院発行の電子地形図25000及び電子地形図20万を複製したものである。(承認番号 平 情複、第 号)」

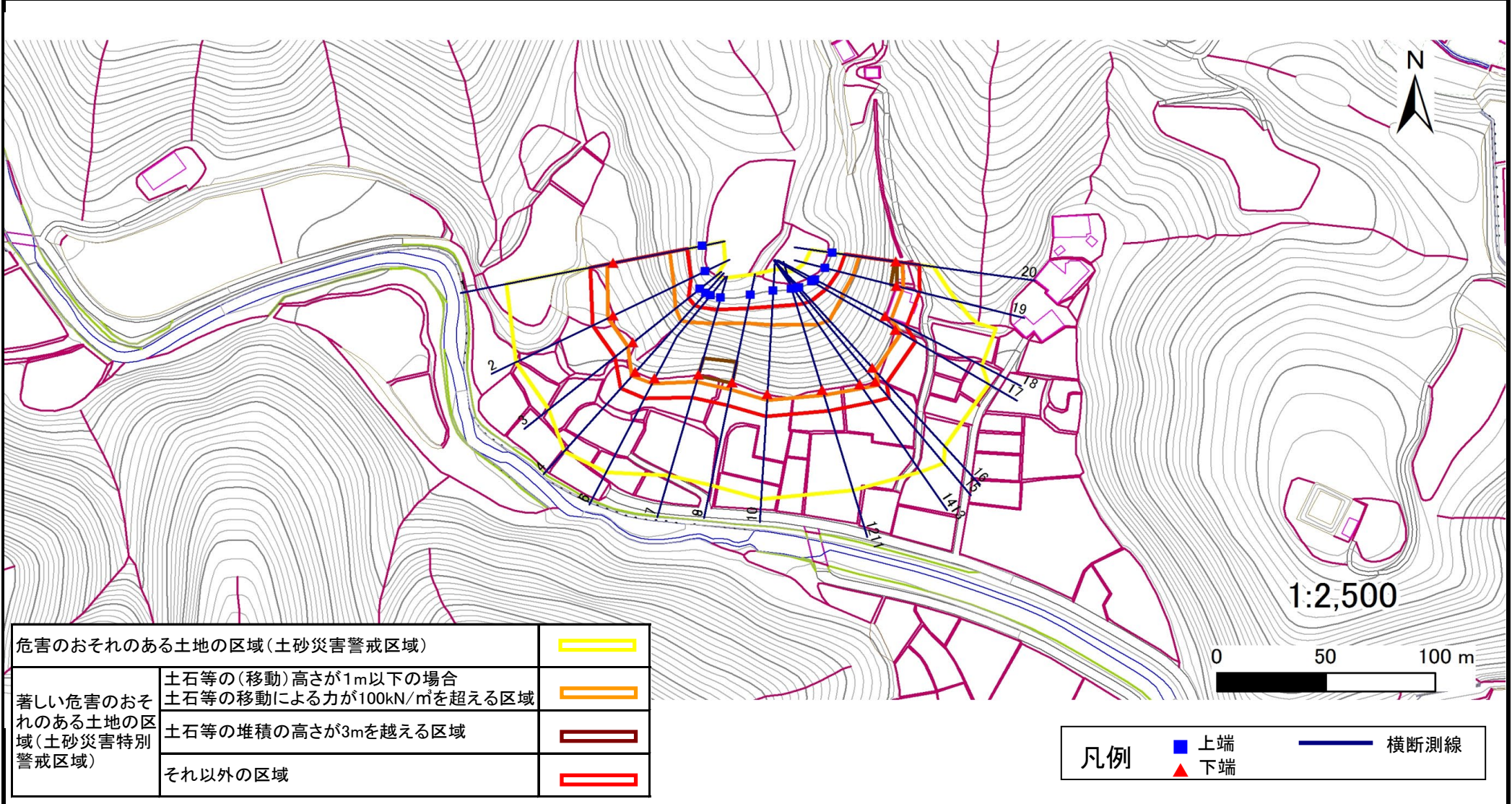
# 土砂災害警戒区域等の指定の告示に係る図書(その2)

告示番号	宮城県告示第27号
告示年月日	令和3年1月12日

危害のおそれのある土地、著しい危害のおそれのある土地の設定図

調査年度	平成31年度
------	--------

急傾斜地の位置	箇所番号	I-自-1665	箇所名	相川の4	所在地	石巻市北上町十三浜字相川
---------	------	----------	-----	------	-----	--------------



# 土砂災害警戒区域等の指定の告示に係る図書(その3)

告示番号	宮城県告示第27号
告示年月日	令和3年1月12日

建築物に作用すると想定される衝撃に関する事項

急傾斜地の位置	箇所番号	I-自-1665	箇所名	相川の4	所在地	石巻市北上町十三浜字相川										
横断測線の区間	土石等の移動により建築物の地上部に作用すると想定される力				土石等の堆積により建築物の地上部に作用すると想定される力				土石等の移動により建築物の地上部に作用すると想定される力				土石等の堆積により建築物の地上部に作用すると想定される力			
	土石等の(移動)高さが1m以下の場合、土石等の移動による力が100kN/m <sup>2</sup> を超える区域		それ以外の区域		土石等の堆積の高さが3mを超える区域		それ以外の区域		土石等の(移動)高さが1m以下の場合、土石等の移動による力が100kN/m <sup>2</sup> を超える区域		それ以外の区域		土石等の堆積の高さが3mを超える区域		それ以外の区域	
	力の大きさのうち最大のもの (kN/m <sup>2</sup> )	土石等の高さ (m)	力の大きさのうち最大のもの (kN/m <sup>2</sup> )	土石等の高さ (m)	力の大きさのうち最大のもの (kN/m <sup>2</sup> )	土石等の高さ (m)	力の大きさのうち最大のもの (kN/m <sup>2</sup> )	土石等の高さ (m)	力の大きさのうち最大のもの (kN/m <sup>2</sup> )	土石等の高さ (m)	力の大きさのうち最大のもの (kN/m <sup>2</sup> )	土石等の高さ (m)	力の大きさのうち最大のもの (kN/m <sup>2</sup> )	土石等の高さ (m)	力の大きさのうち最大のもの (kN/m <sup>2</sup> )	土石等の高さ (m)
1 ~ 2	145.56	1.00	100.00	1.00	-	-	15.09	2.98								
2 ~ 3	148.06	1.00	100.00	1.00	-	-	15.09	2.98								
3 ~ 4	148.06	1.00	100.00	1.00	-	-	14.88	2.94								
4 ~ 5	144.43	1.00	100.00	1.00	-	-	15.05	2.98								
5 ~ 6	-	-	-	-	-	-	-	-								
6 ~ 7	155.57	1.00	100.00	1.00	-	-	15.16	3.00								
7 ~ 8	155.57	1.00	100.00	1.00	16.49	3.26	15.16	3.00								
8 ~ 9	-	-	-	-	-	-	-	-								
9 ~ 10	153.77	1.00	100.00	1.00	-	-	15.16	3.00								
10 ~ 11	144.61	1.00	100.00	1.00	-	-	15.00	2.97								
11 ~ 12	-	-	-	-	-	-	-	-								
12 ~ 13	140.52	1.00	100.00	1.00	-	-	14.76	2.92								
13 ~ 14	-	-	-	-	-	-	-	-								
14 ~ 15	132.69	1.00	100.00	1.00	-	-	14.29	2.83								
15 ~ 16	132.60	1.00	100.00	1.00	-	-	14.27	2.82								
16 ~ 17	145.84	1.00	100.00	1.00	-	-	15.16	3.00								
17 ~ 18	147.07	1.00	100.00	1.00	-	-	15.16	3.00								
18 ~ 19	149.91	1.00	100.00	1.00	-	-	15.16	3.00								
19 ~ 20	149.91	1.00	100.00	1.00	16.04	3.17	15.16	3.00								