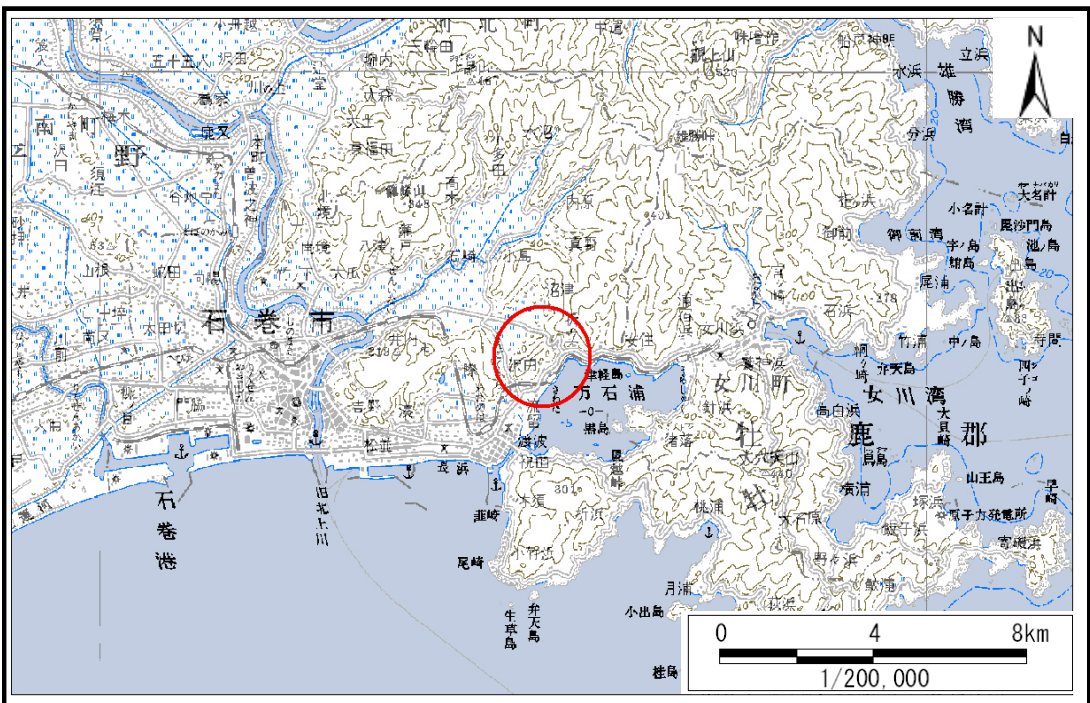


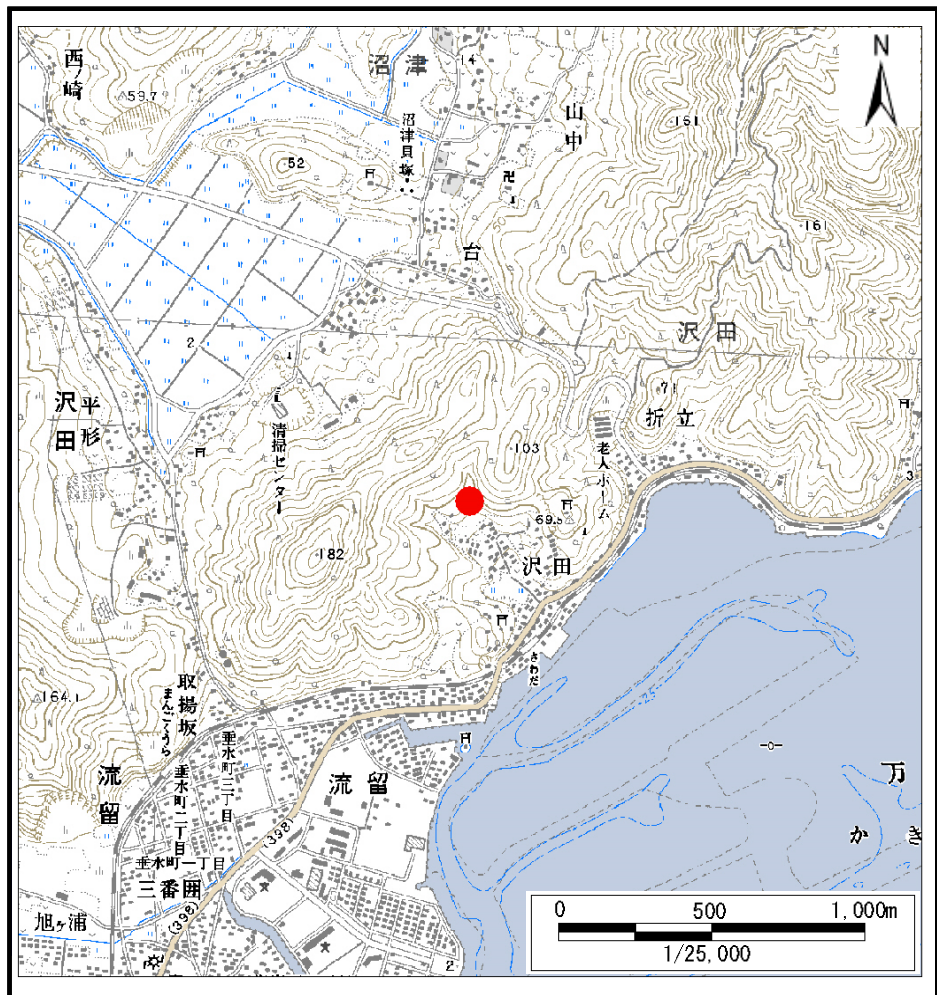
土砂災害警戒区域等の指定の告示に係る図書(その1)

告示番号	宮城県告示第40号
告示年月日	令和2年1月17日

自然現象の種類	土石流
溪流番号	7-11-055(1271100055)
水系名	-
河川名	-
溪流名	沢田沢
所在地	石巻市沢田字奈良松山、字大畑、字日影山、字上の台、字沢田入、字沢田、字流留境畑
調査機関	宮城県東部土木事務所



位置図(S=1:200,000)



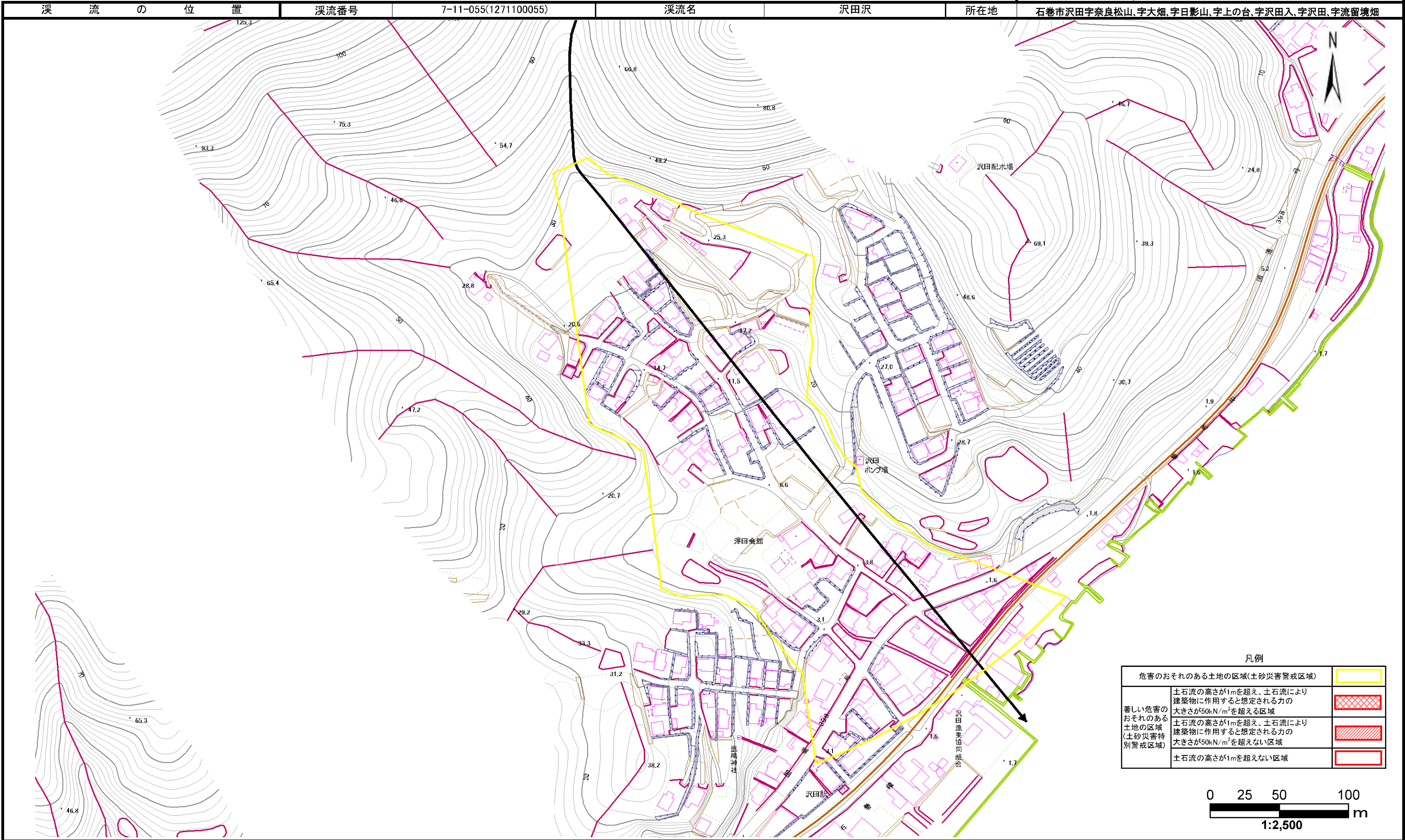
位置図(S=1:25,000)

この地図は、国土地理院長の承認を得て、同院発行の数値地図20000(地図画像)及び数値地図25000(地図画像)を複製したものである。(承認番号 平26情複、第343号)

土砂災害警戒区域等の指定の公示に係る図書(その2)

告示番号	宮城県告示第40号
告示年月日	令和2年1月17日

調査年度	平成29年度
所在地	石巻市沢田字奈良松山, 字大畑, 字日影山, 字上の台, 字沢田入, 字沢田, 字流留境畑



凡例

危害のおそれのある土地の区域(土砂災害警戒区域)	
著しい危害のおそれのある土地の区域(土砂災害特別警戒区域)	
土石流の高さが1mを超え、土石流により建築物に作用すると想定される力の大きさが50kN/m ² を超える区域	
土石流の高さが1mを超え、土石流により建築物に作用すると想定される力の大きさが50kN/m ² を超えない区域	
土石流の高さが1mを超えない区域	

