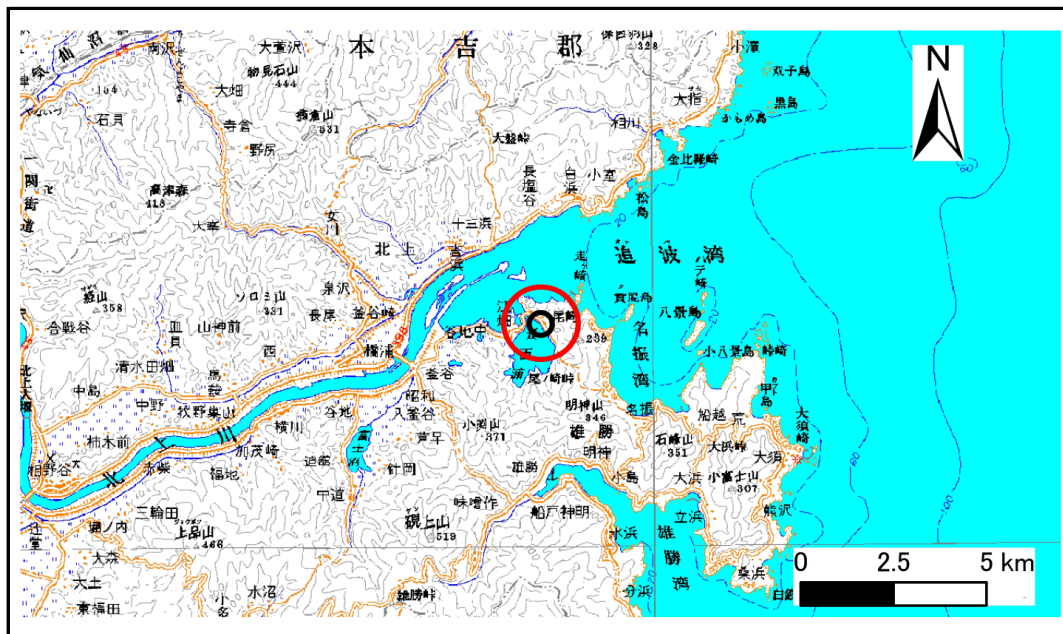


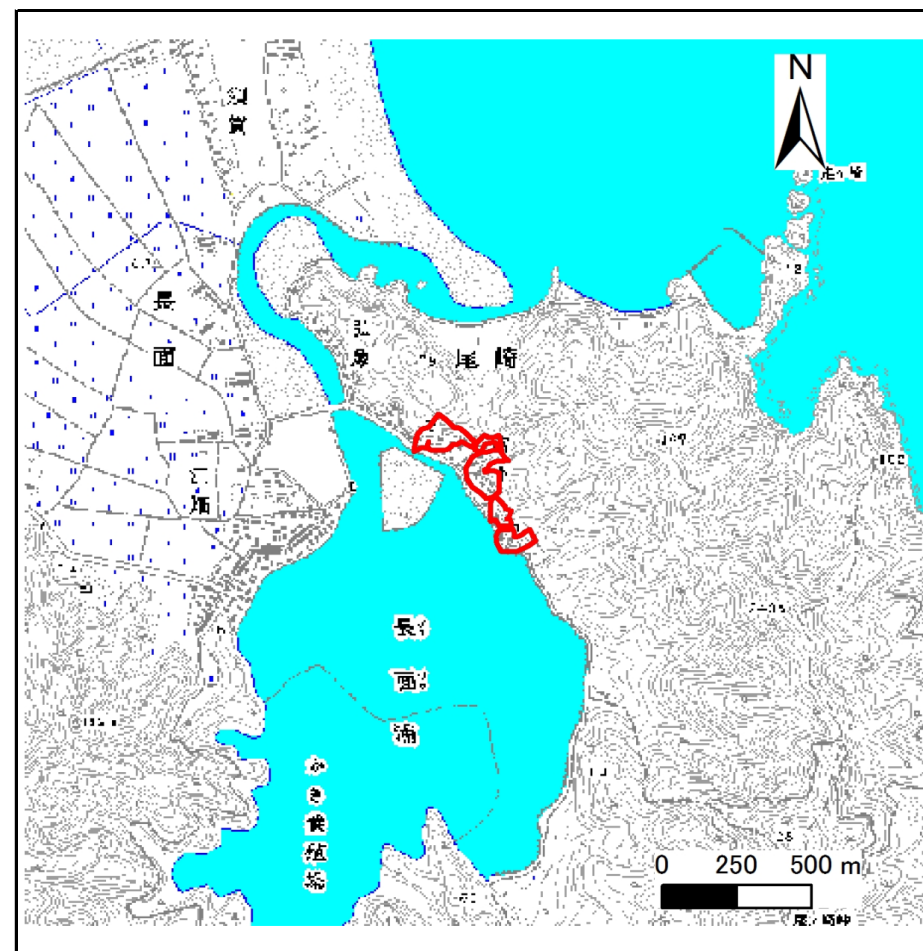
土砂災害警戒区域等の指定の告示に係る図書(その1)

告示番号	宮城県告示第357号
告示年月日	平成30年3月30日

自然現象の種類	急傾斜地の崩壊
箇所番号	I-自-0761(1311000761)
箇所名	尾ノ崎の3
所在地	石巻市尾崎字宮下、字榛浜山
調査機関	宮城県東部土木事務所



位置図(S=1:200,000)



位置図(S=1:25,000)

宮城県

この地図は、国土地理院長の承認を得て、同院発行の数値地図200000(地図画像)及び数値地図25000(地図画像)を複製したものである。(承認番号 平29情複、第1087号)

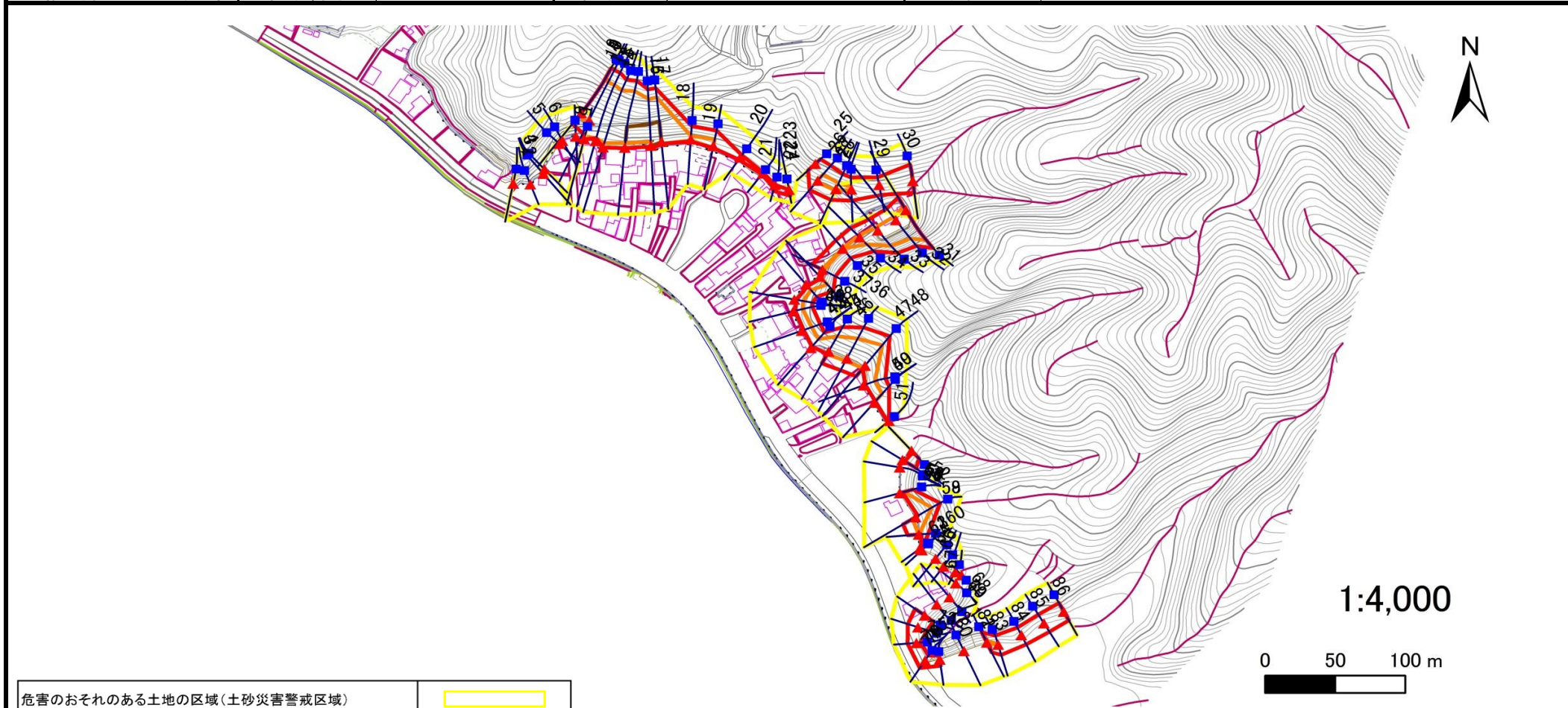
土砂災害警戒区域等の指定の告示に係る図書(その2)

告示番号	宮城県告示第357号
告示年月日	平成30年3月30日

危害のおそれのある土地、著しい危害のおそれのある土地の設定図

調査年度	平成28年度
------	--------

急傾斜地の位置	箇所番号	I-自-0761(1311000761)	箇所名	尾ノ崎の3	所在地	石巻市尾崎字宮下、字榛浜山
---------	------	----------------------	-----	-------	-----	---------------



危害のおそれのある土地の区域(土砂災害警戒区域)	□
著しい危害のおそれのある土地の区域(土砂災害特別警戒区域)	□
	□
それ以外の区域	□

凡例	■	上端	—	横断測線
	▲	下端		

土砂災害警戒区域等の指定の告示に係る図書(その3)

告示番号	宮城県告示第357号
告示年月日	平成30年3月30日

建築物に作用すると想定される衝撃に関する事項

急傾斜地の位置	箇所番号	I-自-0761(1311000761)		箇所名	尾ノ崎の3		所在地	石巻市尾崎字宮下、字榛浜山									
横断測線の区間	土石等の移動により建築物の地上部に作用すると想定される力				土石等の堆積により建築物の地上部に作用すると想定される力				土石等の移動により建築物の地上部に作用すると想定される力				土石等の堆積により建築物の地上部に作用すると想定される力				
	土石等の(移動)高さが1m以下の場合、土石等の移動による力が100kN/m ² を超える区域		それ以外の区域		土石等の堆積の高さが3mを超える区域		それ以外の区域		土石等の(移動)高さが1m以下の場合、土石等の移動による力が100kN/m ² を超える区域		それ以外の区域		土石等の堆積の高さが3mを超える区域		それ以外の区域		
	力の大きさのうち最大のもの(kN/m ²)	土石等の高さ(m)	力の大きさのうち最大のもの(kN/m ²)	土石等の高さ(m)	力の大きさのうち最大のもの(kN/m ²)	土石等の高さ(m)	力の大きさのうち最大のもの(kN/m ²)	土石等の高さ(m)	力の大きさのうち最大のもの(kN/m ²)	土石等の高さ(m)	力の大きさのうち最大のもの(kN/m ²)	土石等の高さ(m)	力の大きさのうち最大のもの(kN/m ²)	土石等の高さ(m)	力の大きさのうち最大のもの(kN/m ²)	土石等の高さ(m)	
1 ~ 2	-	-	-	-	-	-	-	-	-	-	-	-	-	-	-	-	
2 ~ 3	-	-	-	-	-	-	-	-	-	-	-	-	-	-	-	-	
3 ~ 4	-	-	-	-	-	-	-	-	-	-	-	-	-	-	-	-	
4 ~ 5	-	-	-	-	-	-	-	-	-	-	-	-	-	-	-	-	
5 ~ 6	-	-	-	-	-	-	-	-	-	-	-	-	-	-	-	-	
6 ~ 7	-	-	-	-	-	-	-	-	-	-	-	-	-	-	-	-	
7 ~ 8	-	-	-	-	-	-	-	-	-	-	-	-	-	-	-	-	
9 ~ 10	145.2	1.0	100.0	1.0	-	-	15.1	3.0	29 ~ 30	-	-	100.0	1.0	-	-	11.7	2.4
10 ~ 11	145.2	1.0	100.0	1.0	-	-	15.1	3.0	31 ~ 32	148.9	1.0	100.0	1.0	-	-	15.2	3.0
11 ~ 12	143.2	1.0	100.0	1.0	-	-	14.8	3.0	32 ~ 33	144.4	1.0	100.0	1.0	-	-	13.8	2.8
12 ~ 13	148.3	1.0	100.0	1.0	-	-	15.1	3.0	33 ~ 34	140.6	1.0	100.0	1.0	-	-	13.8	2.8
13 ~ 14	153.4	1.0	100.0	1.0	-	-	15.2	3.0	34 ~ 35	124.0	1.0	100.0	1.0	-	-	11.8	2.4
14 ~ 15	155.7	1.0	100.0	1.0	16.0	3.2	15.2	3.0	35 ~ 36	104.5	1.0	100.0	1.0	-	-	10.5	2.1
15 ~ 16	157.1	1.0	100.0	1.0	16.0	3.2	15.2	3.0	36 ~ 37	-	-	100.0	1.0	-	-	10.4	2.1
16 ~ 17	158.6	1.0	100.0	1.0	16.3	3.3	15.2	3.0	37 ~ 38	-	-	100.0	1.0	-	-	12.8	2.6
17 ~ 18	158.6	1.0	100.0	1.0	-	-	15.2	3.0	38 ~ 39	125.1	1.0	100.0	1.0	-	-	12.8	2.6
18 ~ 19	121.7	1.0	100.0	1.0	-	-	14.2	2.8	39 ~ 40	119.8	1.0	100.0	1.0	-	-	12.0	2.4
19 ~ 20	-	-	100.0	1.0	-	-	13.2	2.6	40 ~ 41	120.0	1.0	100.0	1.0	-	-	11.5	2.3
20 ~ 21	-	-	73.2	1.0	-	-	12.2	2.5	41 ~ 42	124.9	1.0	100.0	1.0	-	-	12.8	2.6
21 ~ 22	-	-	58.5	1.0	-	-	12.2	2.5	42 ~ 43	126.8	1.0	100.0	1.0	-	-	12.8	2.6
22 ~ 23	-	-	58.5	1.0	-	-	9.1	1.8	43 ~ 44	134.0	1.0	100.0	1.0	-	-	13.4	2.7
23 ~ 24	-	-	58.5	1.0	-	-	9.1	1.8	44 ~ 45	134.0	1.0	100.0	1.0	-	-	13.4	2.7
24 ~ 25	-	-	100.0	1.0	-	-	11.3	2.3	45 ~ 46	134.0	1.0	100.0	1.0	-	-	8.6	1.7
25 ~ 26	-	-	100.0	1.0	-	-	11.3	2.3	46 ~ 47	137.8	1.0	100.0	1.0	-	-	8.3	1.7
26 ~ 27	117.7	1.0	100.0	1.0	-	-	11.3	2.3	47 ~ 48	137.8	1.0	100.0	1.0	-	-	13.0	2.6
27 ~ 28	116.3	1.0	100.0	1.0	-	-	11.3	2.3	48 ~ 49	137.8	1.0	100.0	1.0	-	-	13.0	2.6
28 ~ 29	-	-	100.0	1.0	-	-	11.7	2.4	49 ~ 50	123.6	1.0	100.0	1.0	-	-	11.7	2.4
									50 ~ 51	-	-	100.0	1.0	-	-	11.7	2.4
									51 ~ 52	-	-	100.0	1.0	-	-	11.7	2.3
									52 ~ 53	-	-	-	-	-	-	-	-
									53 ~ 54	-	-	-	-	-	-	-	-
									54 ~ 55	-	-	-	-	-	-	-	-
									55 ~ 56	-	-	-	-	-	-	-	-
									56 ~ 57	-	-	-	-	-	-	-	-

土砂災害警戒区域等の指定の告示に係る図書(その3)

告示番号	宮城県告示第357号
告示年月日	平成30年3月30日

建築物に作用すると想定される衝撃に関する事項

急傾斜地の位置	箇所番号	I-自-0761(1311000761)	箇所名	尾ノ崎の3	所在地	石巻市尾崎字宮下、字榛浜山											
横断測線の区間	土石等の移動により建築物の地上部に作用すると想定される力				土石等の堆積により建築物の地上部に作用すると想定される力				横断測線の区間	土石等の移動により建築物の地上部に作用すると想定される力				土石等の堆積により建築物の地上部に作用すると想定される力			
	土石等の(移動)高さが1m以下の場合、土石等の移動による力が100kN/m ² を超える区域		それ以外の区域		土石等の堆積の高さが3mを超える区域		それ以外の区域			土石等の(移動)高さが1m以下の場合、土石等の移動による力が100kN/m ² を超える区域		それ以外の区域		土石等の堆積の高さが3mを超える区域		それ以外の区域	
	力の大きさのうち最大のもの (kN/m ²)	土石等の高さ (m)	力の大きさのうち最大のもの (kN/m ²)	土石等の高さ (m)	力の大きさのうち最大のもの (kN/m ²)	土石等の高さ (m)	力の大きさのうち最大のもの (kN/m ²)	土石等の高さ (m)		力の大きさのうち最大のもの (kN/m ²)	土石等の高さ (m)	力の大きさのうち最大のもの (kN/m ²)	土石等の高さ (m)	力の大きさのうち最大のもの (kN/m ²)	土石等の高さ (m)	力の大きさのうち最大のもの (kN/m ²)	土石等の高さ (m)
57 ~ 58	136.3	1.0	100.0	1.0	-	-	12.1	2.4	84 ~ 85	-	-	98.5	1.0	-	-	12.2	2.5
58 ~ 59	140.1	1.0	100.0	1.0	-	-	14.0	2.8	85 ~ 86	-	-	96.1	1.0	-	-	10.7	2.2
59 ~ 60	140.1	1.0	100.0	1.0	-	-	14.0	2.8	~								
60 ~ 61	-	-	100.0	1.0	-	-	12.2	2.4	~								
61 ~ 62	-	-	91.6	1.0	-	-	10.2	2.1	~								
62 ~ 63	-	-	-	-	-	-	-	-	~								
63 ~ 64	-	-	-	-	-	-	-	-	~								
64 ~ 65	-	-	-	-	-	-	-	-	~								
65 ~ 66	-	-	-	-	-	-	-	-	~								
66 ~ 67	-	-	-	-	-	-	-	-	~								
68 ~ 69	-	-	-	-	-	-	-	-	~								
69 ~ 70	-	-	-	-	-	-	-	-	~								
70 ~ 71	-	-	-	-	-	-	-	-	~								
71 ~ 72	-	-	-	-	-	-	-	-	~								
72 ~ 73	-	-	-	-	-	-	-	-	~								
73 ~ 74	-	-	-	-	-	-	-	-	~								
74 ~ 75	-	-	100.0	1.0	-	-	11.9	2.4	~								
75 ~ 76	-	-	96.4	1.0	-	-	10.8	2.2	~								
76 ~ 77	-	-	85.3	1.0	-	-	10.0	2.0	~								
77 ~ 78	-	-	85.3	1.0	-	-	11.9	2.4	~								
78 ~ 79	-	-	-	-	-	-	-	-	~								
79 ~ 80	-	-	-	-	-	-	-	-	~								
80 ~ 81	-	-	-	-	-	-	-	-	~								
81 ~ 82	-	-	-	-	-	-	-	-	~								
82 ~ 83	107.4	1.0	100.0	1.0	-	-	12.8	2.6	~								
83 ~ 84	-	-	100.0	1.0	-	-	12.4	2.5	~								