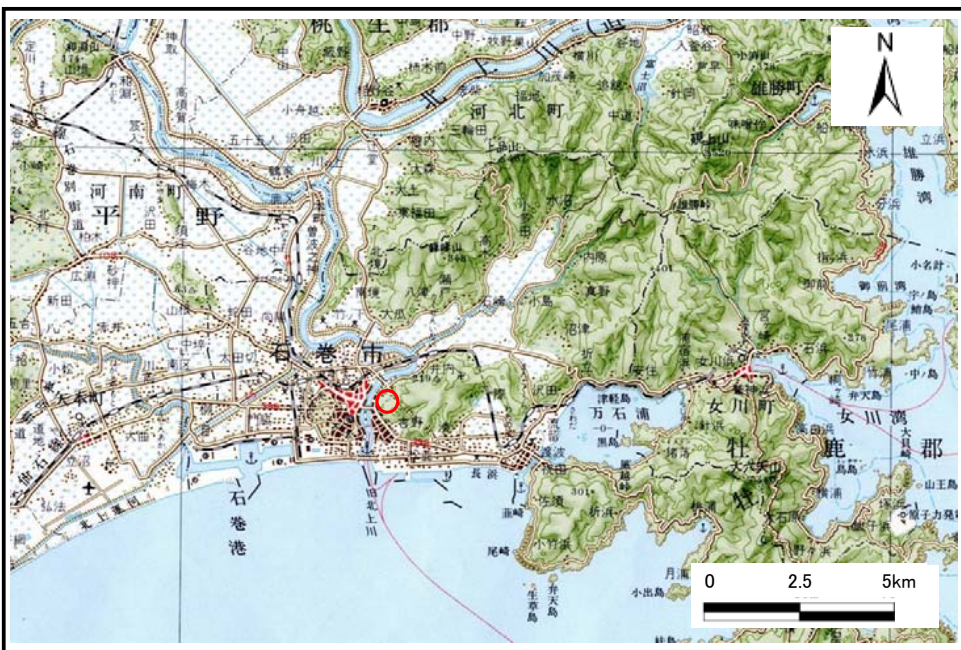


土砂災害警戒区域等の指定の告示に係る図書(その1)

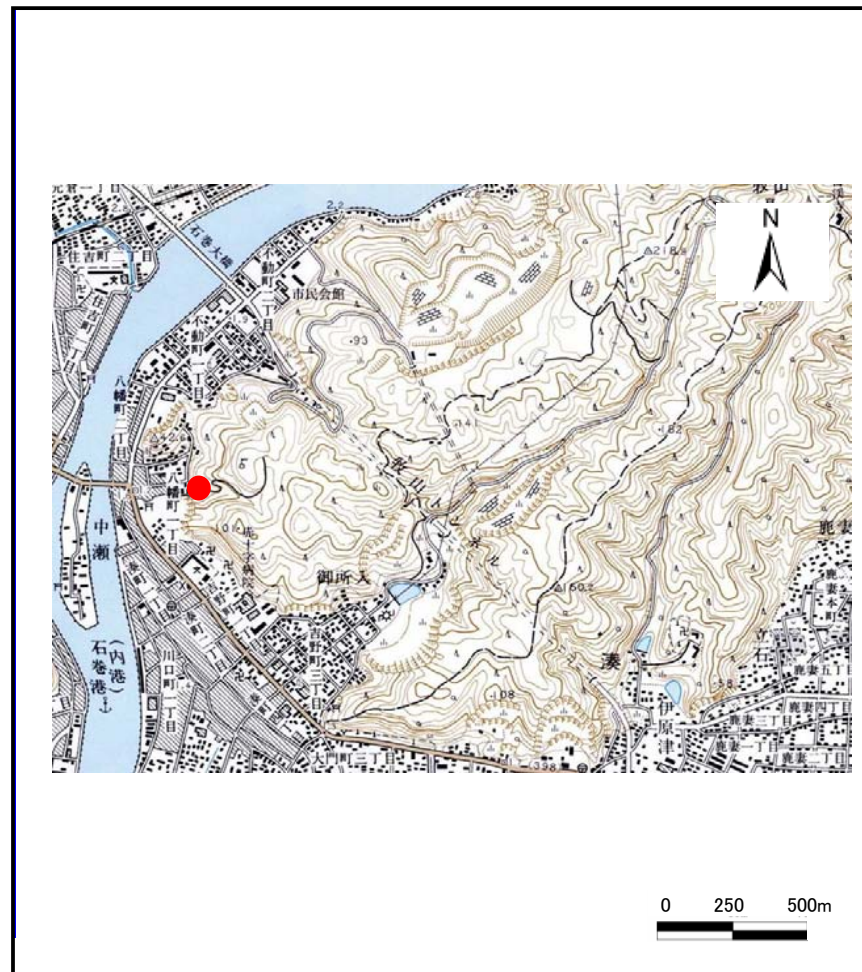
表紙 概況,位置図

告示番号	宮城県告示第55号
告示年月日	平成19年1月23日

自然現象の種類	土石流
溪流番号	7-11-043(1271100043)
水系名	北上川
河川名	旧北上川
溪流名	ウルシ沢
所在地	石巻市湊, 石巻市八幡町一丁目, 石巻市八幡町二丁目
調査機関	宮城県土木部防災砂防課, 宮城県石巻土木事務所



概況図(S=1:200,000)



位置図(S=1:25,000)

この地図は、国土地理院長の承認を得て、同院発行の1/25,000地形図、1/200,000地勢図、数値地図25000(地図画像)、数値地図200000(地図画像)を複製したものです。(承認番号 平17東復第325号)

宮城県

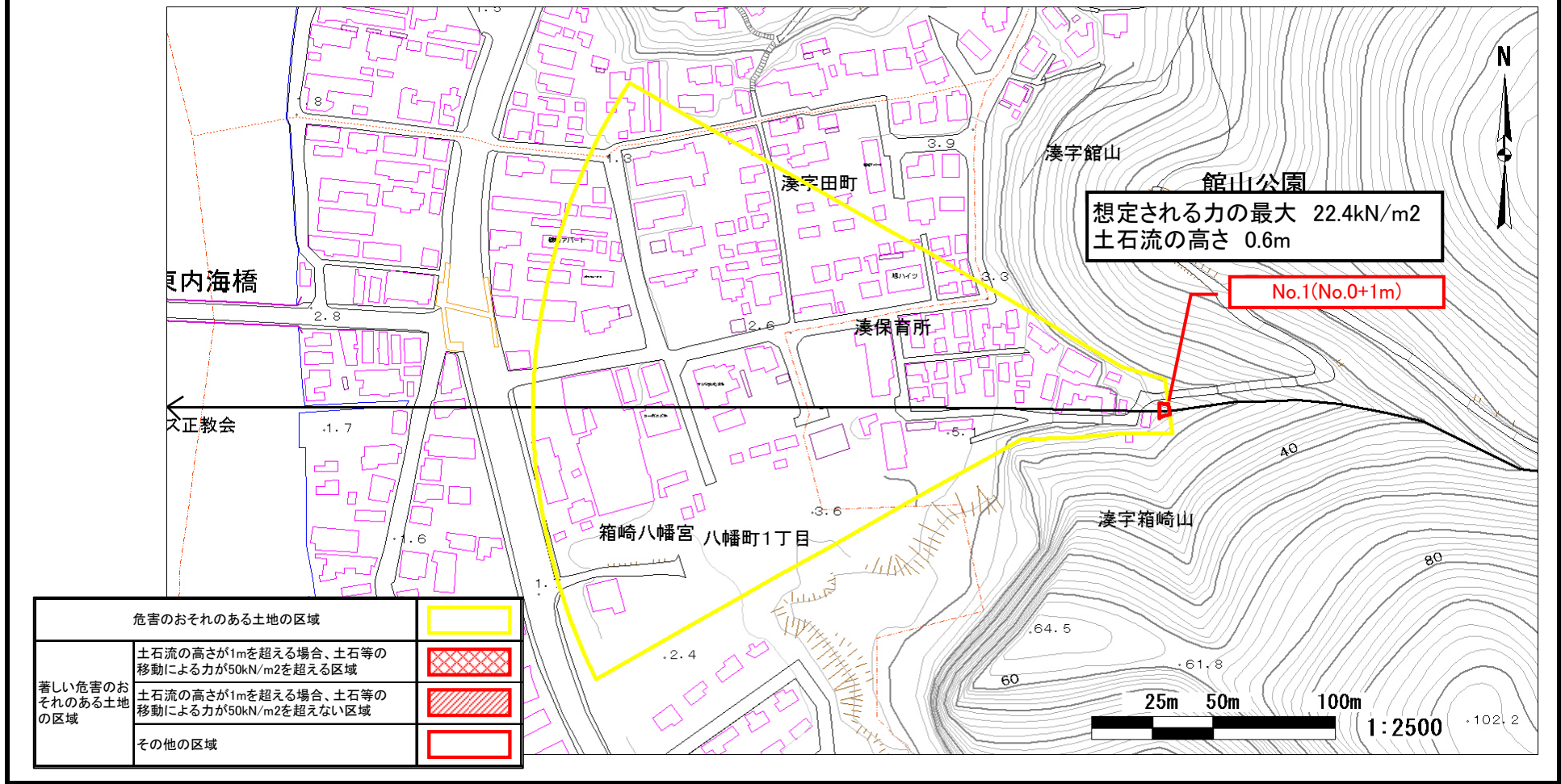
土砂災害警戒区域等の指定の告示に係る図書(その2)

告示番号	宮城県告示第55号
告示年月日	平成19年1月23日

様式3-1 危害のおそれのある土地、著しい危害のおそれのある土地の設定図

調査年度	平成16年度
------	--------

溪流の位置	溪流番号	7-11-043(1271100043)	溪流名	ウルシ沢	所在地	石巻市湊, 石巻市八幡町一丁目, 石巻市八幡町二丁目
-------	------	----------------------	-----	------	-----	----------------------------



想定される力の最大 22.4kN/m²
土石流の高さ 0.6m

No.1(No.0+1m)

危険のおそれのある土地の区域		
著しい危害のおそれのある土地の区域	土石流の高さが1mを超える場合、土石等の移動による力が50kN/m ² を超える区域	
	土石流の高さが1mを超える場合、土石等の移動による力が50kN/m ² を超えない区域	
その他の区域		