

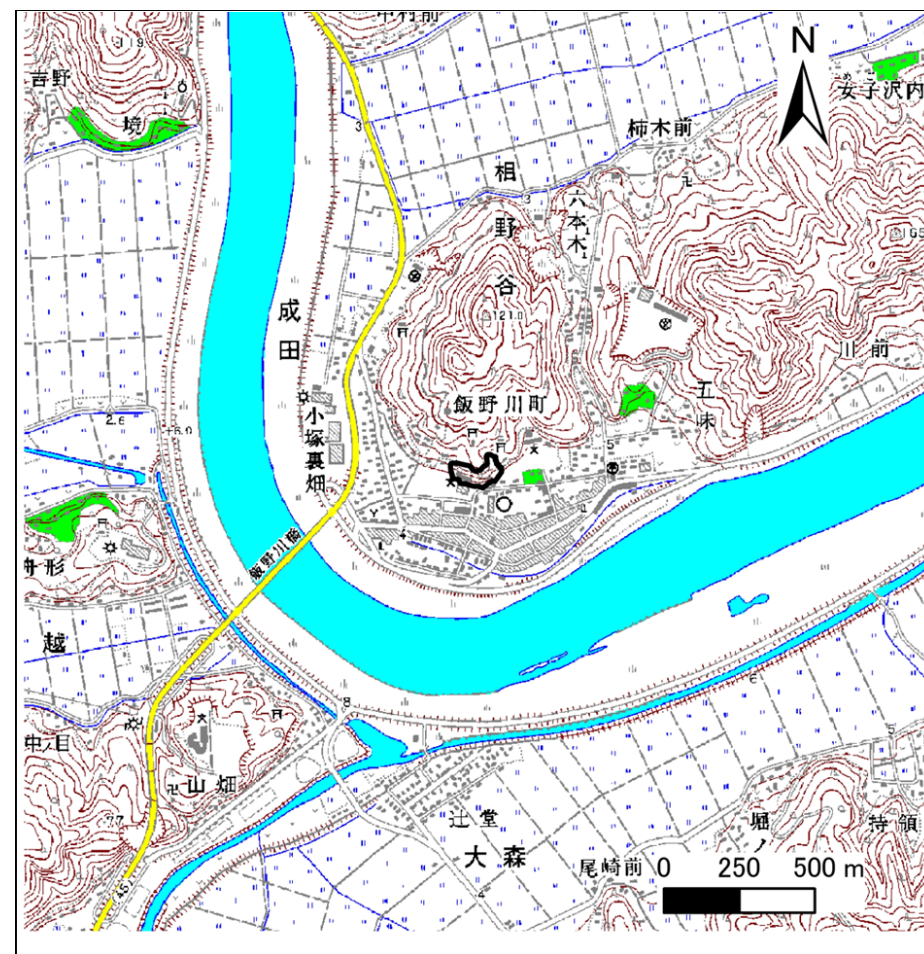
土砂災害警戒区域等の指定の告示に係る図書(その1)

告示番号	宮城県告示第738号
告示年月日	平成27年7月24日

自然現象の種類	急傾斜地の崩壊
箇所番号	I-自-749(1311000749)
箇所名	飯野川
所在地	石巻市相野谷字旧屋敷、字旧会所前、字旧会所脇
調査機関	宮城県東部土木事務所



位置図(S=1:200,000)



概況図(S=1:25,000)

この地図は、国土地理院長の承認を得て、同院発行の数値地図20000(地図画像)及び数値地図25000(地図画像)を複製したものである。(承認番号 平27情複、第181号)

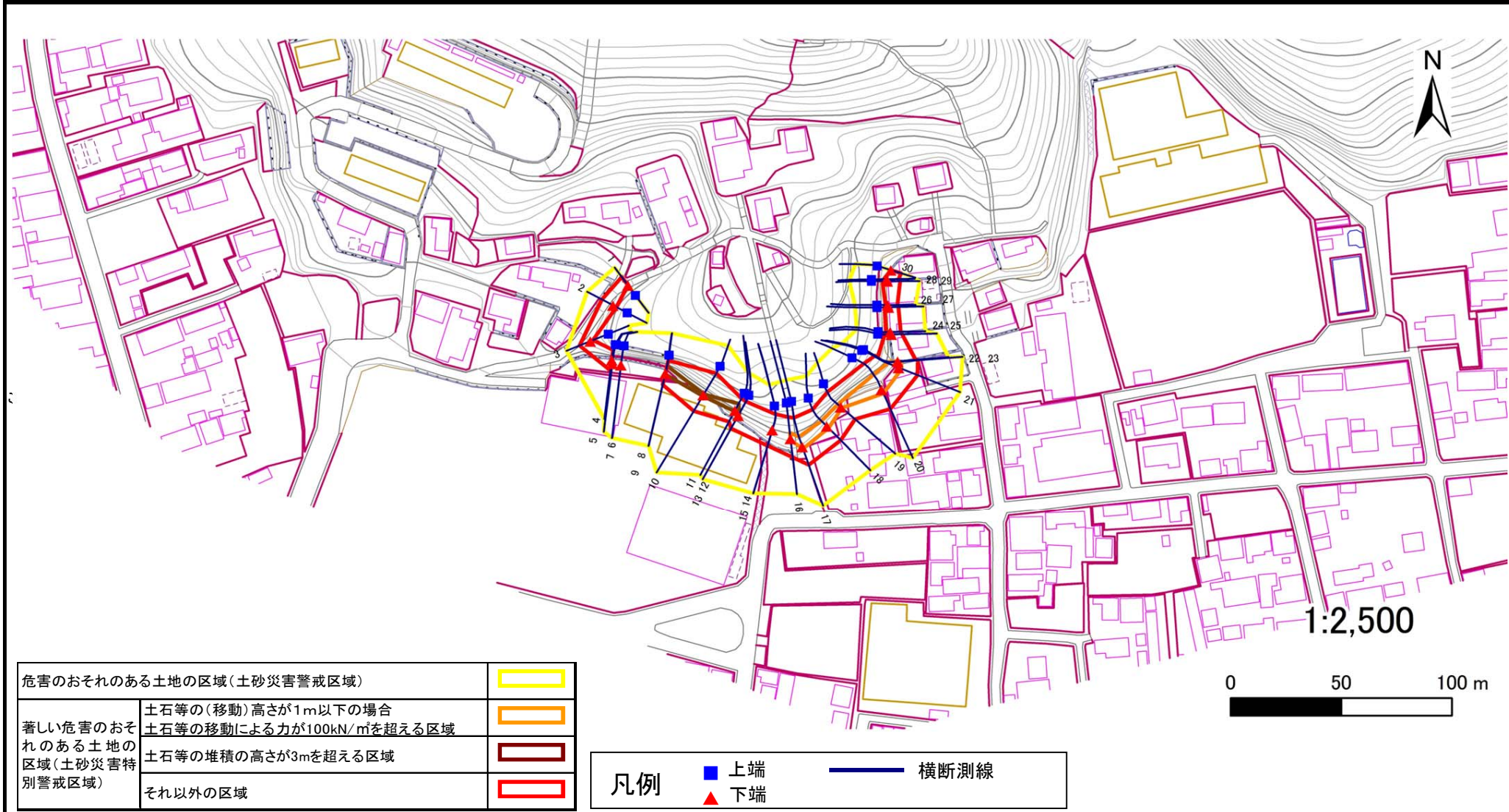
土砂災害警戒区域等の指定の告示に係る図書(その2)

告示番号	宮城県告示第738号
告示年月日	平成27年7月24日

危害のおそれのある土地、著しい危害のおそれのある土地の設定図


調査年度	平成26年度
------	--------

急傾斜地の位置	箇所番号	I-自-749(1311000749)	箇所名	飯野川	所在地	石巻市相野谷字旧屋敷、字旧会所前、字旧会所脇
---------	------	---------------------	-----	-----	-----	------------------------



危害のおそれのある土地の区域(土砂災害警戒区域)		
著しい危害のおそれのある土地の区域(土砂災害特別警戒区域)	土石等の(移動)高さが1m以下の場合	
	土石等の移動による力が100kN/m ² を超える区域	
	土石等の堆積の高さが3mを超える区域	
	それ以外の区域	

凡例	上端	横断測線
	下端	



土砂災害警戒区域等の指定の告示に係る図書(その3)

告示番号	宮城県告示第738号
告示年月日	平成27年7月24日

建築物に作用すると想定される衝撃に関する事項

急傾斜地の位置	箇所番号	I-自-749(1311000749)	箇所名	飯野川	所在地	石巻市相野谷字旧屋敷、字旧会前、字旧会所脇											
横断測線の区間	土石等の移動により建築物の地上部に作用すると想定される力				土石等の堆積により建築物の地上部に作用すると想定される力				土石等の移動により建築物の地上部に作用すると想定される力				土石等の堆積により建築物の地上部に作用すると想定される力				
	土石等の(移動)高さが1m以下の場合、土石等の移動による力が100kN/m ² を超える区域		それ以外の区域		土石等の堆積の高さが3mを超える区域		それ以外の区域		土石等の(移動)高さが1m以下の場合、土石等の移動による力が100kN/m ² を超える区域		それ以外の区域		土石等の堆積の高さが3mを超える区域		それ以外の区域		
	力の大きさのうち最大のもの (kN/m ²)	土石等の高さ (m)	力の大きさのうち最大のもの (kN/m ²)	土石等の高さ (m)	力の大きさのうち最大のもの (kN/m ²)	土石等の高さ (m)	力の大きさのうち最大のもの (kN/m ²)	土石等の高さ (m)	力の大きさのうち最大のもの (kN/m ²)	土石等の高さ (m)	力の大きさのうち最大のもの (kN/m ²)	土石等の高さ (m)	力の大きさのうち最大のもの (kN/m ²)	土石等の高さ (m)	力の大きさのうち最大のもの (kN/m ²)	土石等の高さ (m)	
1 ~ 2	-	-	70.7	1.0	-	-	9.4	1.9	27 ~ 28	-	-	72.0	1.0	-	-	10.9	2.2
2 ~ 3	-	-	70.7	1.0	-	-	9.4	1.9	28 ~ 29	-	-	72.0	1.0	-	-	9.9	2.0
3 ~ 4	-	-	66.2	1.0	-	-	15.2	3.0	29 ~ 30	-	-	67.8	1.0	-	-	9.5	1.9
4 ~ 5	-	-	-	-	-	-	-	-	~								
5 ~ 6	-	-	-	-	-	-	-	-	~								
6 ~ 7	-	-	-	-	-	-	-	-	~								
7 ~ 8	-	-	-	-	-	-	-	-	~								
8 ~ 9	-	-	-	-	-	-	-	-	~								
9 ~ 10	-	-	100.0	1.0	17.5	3.5	15.2	3.0	~								
10 ~ 11	-	-	100.0	1.0	17.4	3.5	15.2	3.0	~								
11 ~ 12	-	-	84.8	1.0	17.1	3.4	15.2	3.0	~								
12 ~ 13	-	-	-	-	-	-	-	-	~								
13 ~ 14	-	-	95.1	1.0	-	-	15.2	3.0	~								
14 ~ 15	-	-	-	-	-	-	-	-	~								
~ 16	-	-	100.0	1.0	-	-	15.0	3.0	~								
16 ~ 17	113.7	1.0	100.0	1.0	-	-	11.1	2.2	~								
17 ~ 18	115.6	1.0	100.0	1.0	-	-	11.9	2.4	~								
18 ~ 19	115.6	1.0	100.0	1.0	-	-	14.3	2.9	~								
19 ~ 20	128.3	1.0	100.0	1.0	-	-	14.3	2.9	~								
20 ~ 21	128.3	1.0	100.0	1.0	-	-	12.3	2.5	~								
21 ~ 22	120.8	1.0	100.0	1.0	-	-	11.7	2.3	~								
22 ~ 23	119.3	1.0	100.0	1.0	-	-	11.7	2.3	~								
23 ~ 24	-	-	100.0	1.0	-	-	12.1	2.4	~								
24 ~ 25	-	-	59.5	1.0	-	-	12.1	2.4	~								
25 ~ 26	-	-	58.3	1.0	-	-	11.6	2.3	~								
26 ~ 27	-	-	55.0	1.0	-	-	11.6	2.3	~								