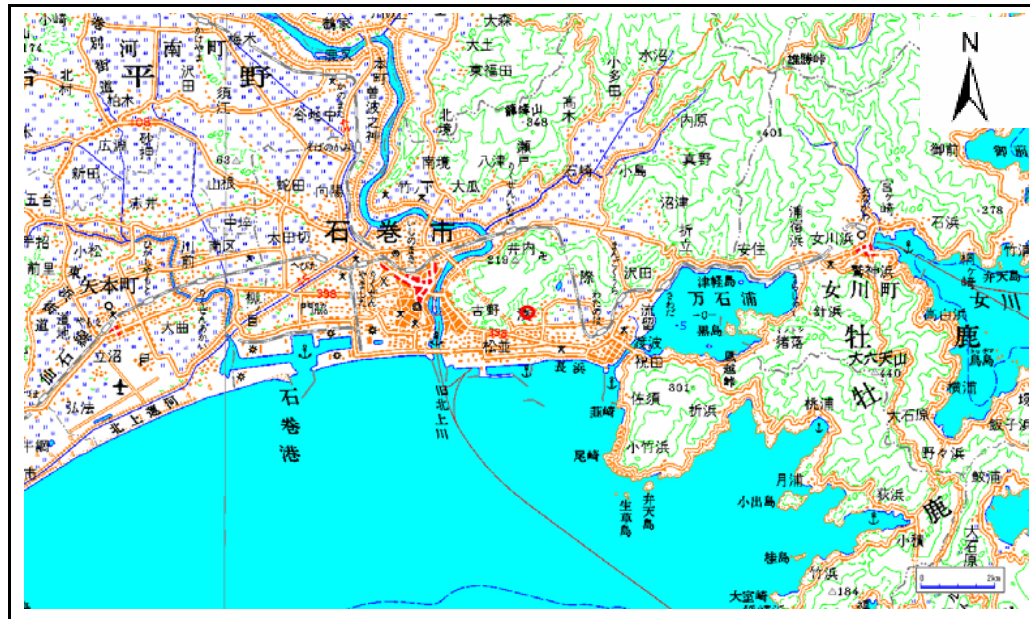


土砂災害防止に関する基礎調査(急傾斜地の崩壊)

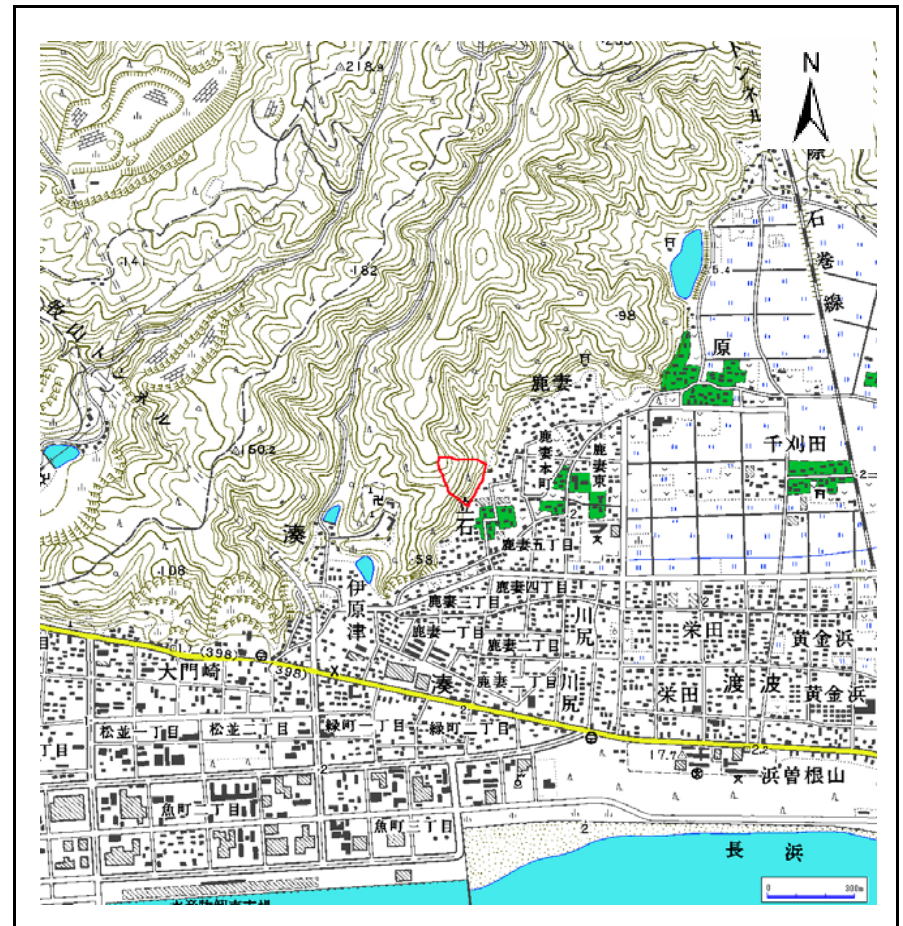
表紙 概況、位置図

告示番号	宮城県告示第287号
告示年月日	平成21年3月27日

自然現象の種類	急傾斜地の崩壊
箇所番号	I-自-1594(1311001594)
箇所名	立石の1
所在地	石巻市湊
調査機関	宮城県石巻土木事務所



概況図 (S=1:200,000)



位置図 (S=1:25,000)

宮城県

この地図は、国土地理院長の承認を得て、同院発行の数値地図20000(地図画像)及び数値地図25000(地図画像)を複製したものである。(承認番号 平19総複 第12号)

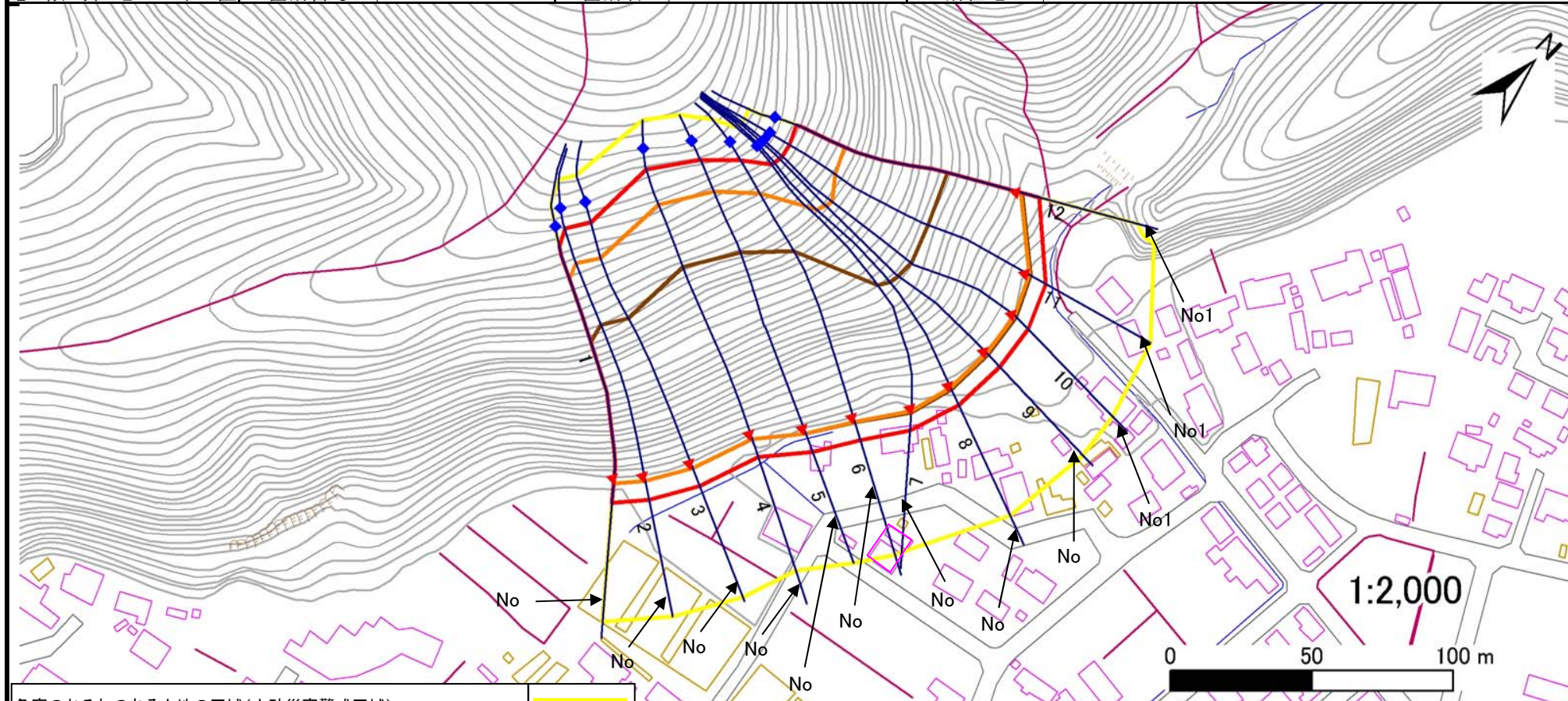
土砂災害警戒区域等の区域の指定の告示に係る図書(その2)

告示番号	宮城県告示第287号
告示年月日	平成21年3月27日

危害のおそれのある土地、著しい危害のおそれのある土地の設定図

調査年度	平成18年度
------	--------

急傾斜地の位置	箇所番号	I-自-1594(1311001594)	箇所名	立石の1	所在地	石巻市湊
---------	------	----------------------	-----	------	-----	------



危害のおそれのある土地の区域(土砂災害警戒区域)			凡例		上端		横断測	
著しい危害のおそれのある土地の区域(土砂災害特別警戒区域)	土石等の(移動)高さが1m以下の場合 土石等の移動による力が100kN/mを越える区域				下端			
	土石等の堆積の高さが3mを越える区域							
それ以外の区域								

土砂災害警戒区域等の指定の告示に係る図書(その3)

建築物に作用すると想定される衝撃に関する事項

告示番号	宮城県告示第287号
告示年月日	平成21年3月27日

急傾斜地の位置	箇所番号	I-自-1594(1311001594)				箇所名	立石の1	所在地	石巻市湊								
横断測線の区間	土石等の移動により建築物の地上部に作用すると想定される力				土石等の堆積により建築物の地上部に作用すると想定される力				横断測線の区間	土石等の移動により建築物の地上部に作用すると想定される力				土石等の堆積により建築物の地上部に作用すると想定される力			
	土石等の(移動)高さが1m以下の場合、土石等の移動による力が100kN/m ² を超える区域		それ以外の区域		土石等の堆積の高さが3mを超える区域		それ以外の区域			土石等の(移動)高さが1m以下の場合、土石等の移動による力が100kN/m ² を超える区域		それ以外の区域		土石等の堆積の高さが3mを超える区域		それ以外の区域	
	力の大きさのうち最大のもの (kN/m ²)	土石等の高さ (m)	力の大きさのうち最大のもの (kN/m ²)	土石等の高さ (m)	力の大きさのうち最大のもの (kN/m ²)	土石等の高さ (m)	力の大きさのうち最大のもの (kN/m ²)	土石等の高さ (m)		力の大きさのうち最大のもの (kN/m ²)	土石等の高さ (m)	力の大きさのうち最大のもの (kN/m ²)	土石等の高さ (m)	力の大きさのうち最大のもの (kN/m ²)	土石等の高さ (m)	力の大きさのうち最大のもの (kN/m ²)	土石等の高さ (m)
1 ~ 2	138.28	1.00	100.00	1.00	17.24	3.92	13.20	3.00	27 ~ 28								
2 ~ 3	135.52	1.00	100.00	1.00	17.04	3.87	13.20	3.00	28 ~ 29								
3 ~ 4	134.98	1.00	100.00	1.00	17.01	3.87	13.20	3.00	29 ~ 30								
4 ~ 5	137.29	1.00	100.00	1.00	17.16	3.90	13.20	3.00	30 ~ 31								
5 ~ 6	137.29	1.00	100.00	1.00	17.16	3.90	13.20	3.00	31 ~ 32								
6 ~ 7	133.30	1.00	100.00	1.00	16.90	3.84	13.20	3.00	32 ~ 33								
7 ~ 8	120.52	1.00	100.00	1.00	16.20	3.68	13.20	3.00	33 ~ 34								
8 ~ 9	115.98	1.00	100.00	1.00	15.98	3.63	13.20	3.00	34 ~ 35								
9 ~ 10	114.91	1.00	100.00	1.00	15.93	3.62	13.20	3.00	35 ~ 36								
10 ~ 11	120.36	1.00	100.00	1.00	16.19	3.68	13.20	3.00	36 ~ 37								
11 ~ 12	120.77	1.00	100.00	1.00	16.22	3.69	13.20	3.00	37 ~ 38								
12 ~ 13									38 ~ 39								
13 ~ 14									39 ~ 40								
14 ~ 15									40 ~ 41								
15 ~ 16									41 ~ 42								
16 ~ 17									42 ~ 43								
17 ~ 18									43 ~ 44								
18 ~ 19									44 ~ 45								
19 ~ 20									45 ~ 46								
20 ~ 21									46 ~ 47								
21 ~ 22									47 ~ 48								
22 ~ 23									48 ~ 49								
23 ~ 24									49 ~ 50								
24 ~ 25									50 ~ 51								
25 ~ 26									51 ~ 52								
26 ~ 27									52 ~ 53								