

土砂災害警戒区域等の指定の告示に係る図書(その1)

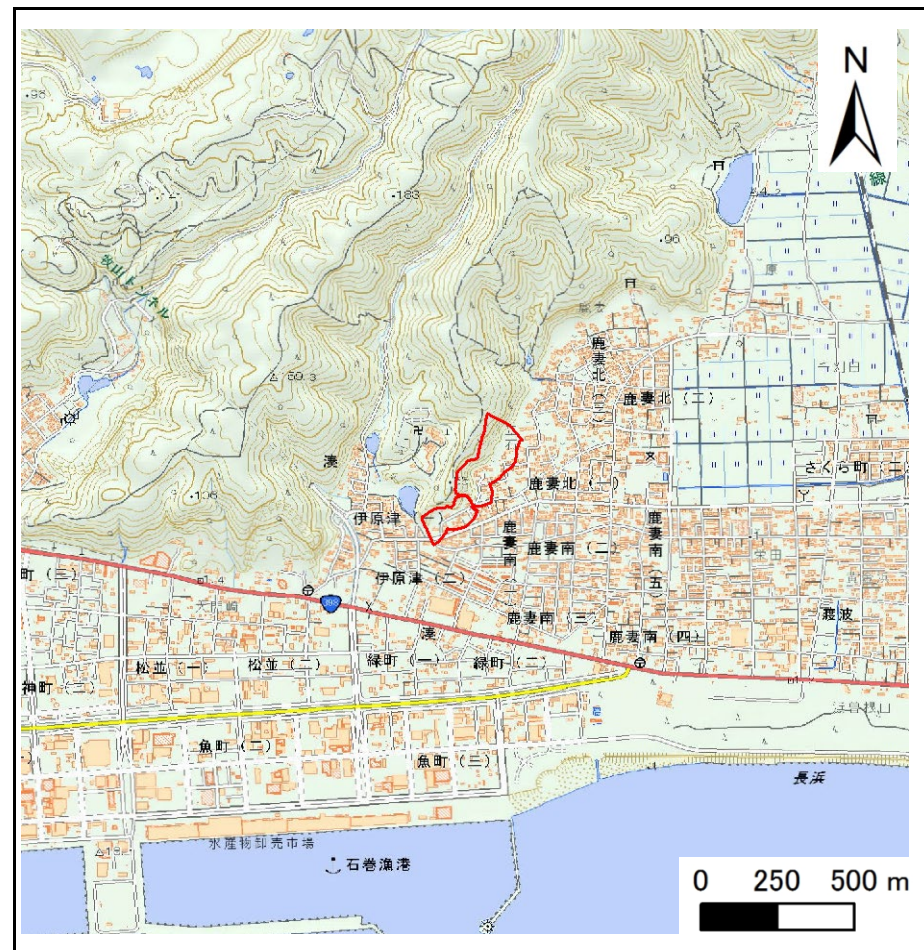
表紙 概況、位置図

指定告示	平成21年3月27日宮城県告示第287号
一部変更告示	令和5年7月4日宮城県告示第480号

自然現象の種類	急傾斜地の崩壊
箇所番号	I-自-0704
箇所名	鹿妻
所在地	石巻市湊字鹿妻山、立石、井原津、鹿妻北一丁目
調査機関	宮城県東部土木事務所



概況図 (S=1:200,000)



位置図 (S=1:25,000)

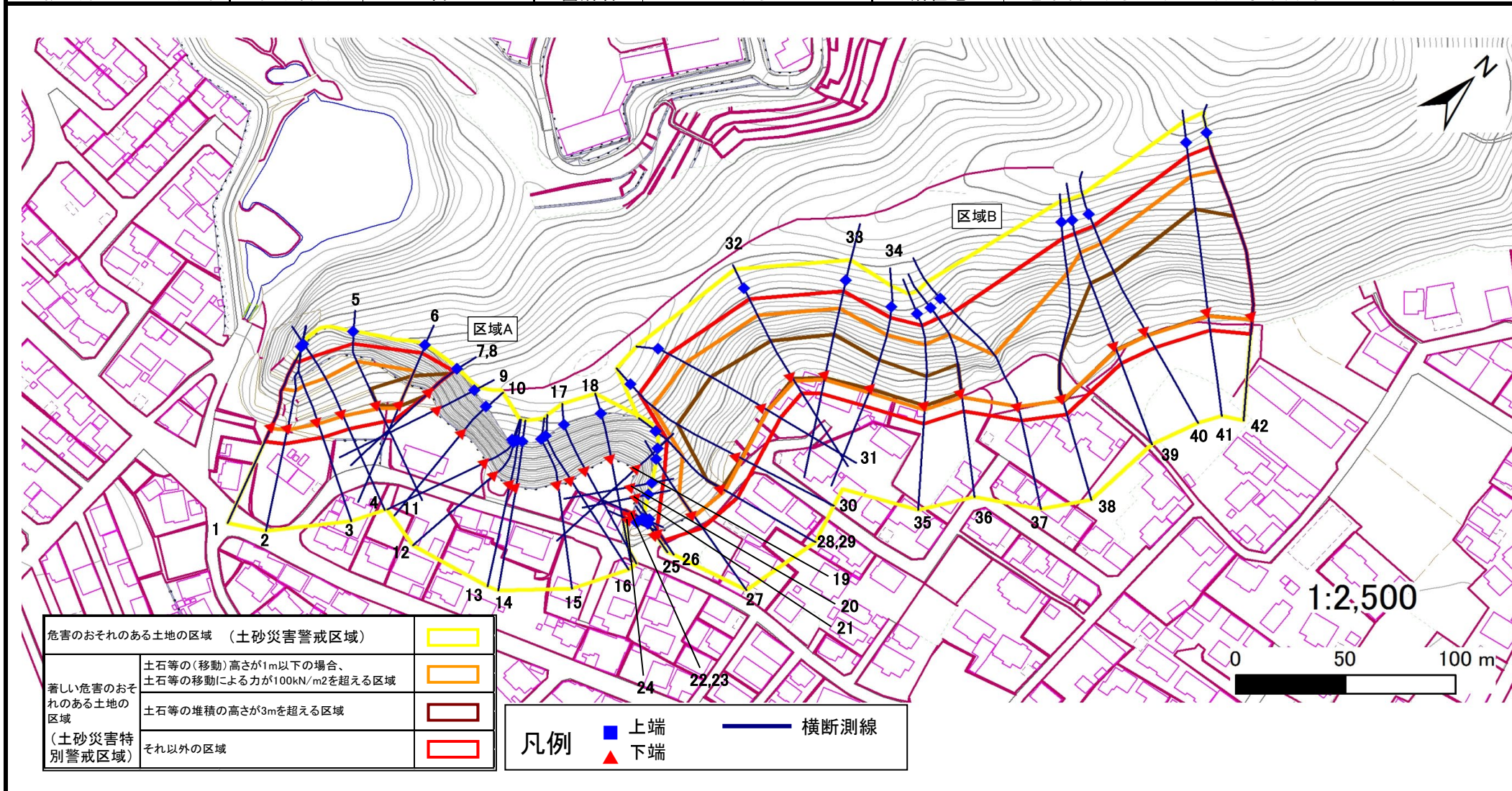
土砂災害警戒区域等の指定の告示に係る図書(その2)

指定告示	平成21年3月27日宮城県告示第287号
一部変更告示	令和5年7月4日宮城県告示第480号

危害のおそれのある土地、著しい危害のおそれのある土地の設定図

調査年度 令和4年度

急傾斜地の位置	箇所番号	I-自-0704	箇所名	鹿妻	所在地	石巻市湊字鹿妻山、立石、井原津、鹿妻北一丁目
---------	------	----------	-----	----	-----	------------------------



危険のおそれのある土地の区域 (土砂災害警戒区域)	
著しい危害のおそれのある土地の区域	
(土砂災害特別警戒区域)	
それ以外の区域	

凡例		上端		横断測線
		下端		

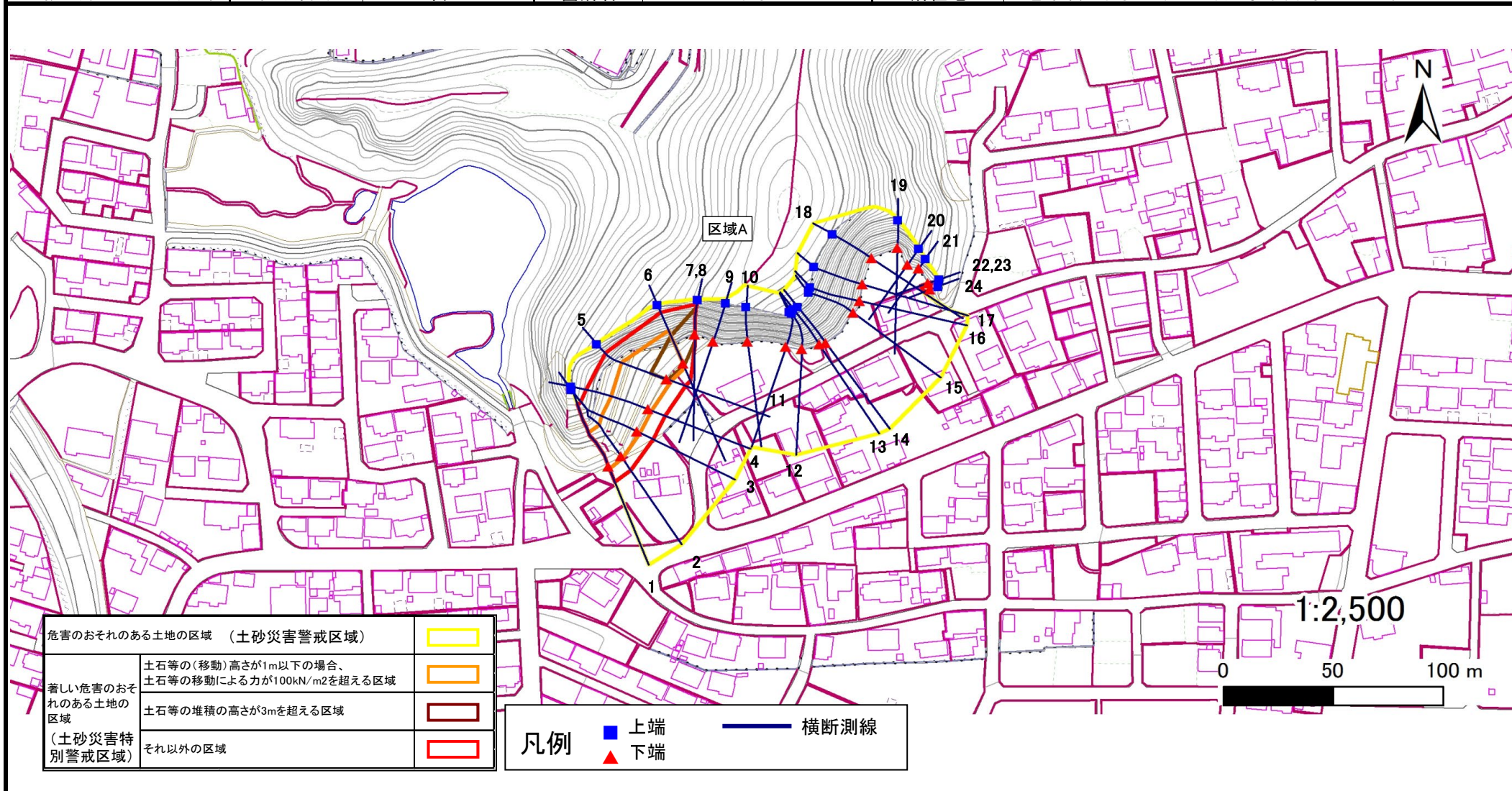
土砂災害警戒区域等の指定の告示に係る図書(その2)

指定告示	平成21年3月27日宮城県告示第287号
一部変更告示	令和5年7月4日宮城県告示第480号

危害のおそれのある土地、著しい危害のおそれのある土地の設定図

調査年度 令和4年度

急傾斜地の位置	箇所番号	I-自-0704	箇所名	鹿妻	所在地	石巻市湊字鹿妻山、立石、井原津、鹿妻北一丁目
---------	------	----------	-----	----	-----	------------------------



危害のおそれのある土地の区域 (土砂災害警戒区域)		
著しい危害のおそれのある土地の区域 (土砂災害特別警戒区域)	土石等の(移動)高さが1m以下の場合、土石等の移動による力が100kN/m2を超える区域	
	土石等の堆積の高さが3mを超える区域	
それ以外の区域		

凡例		上端		横断測線
		下端		

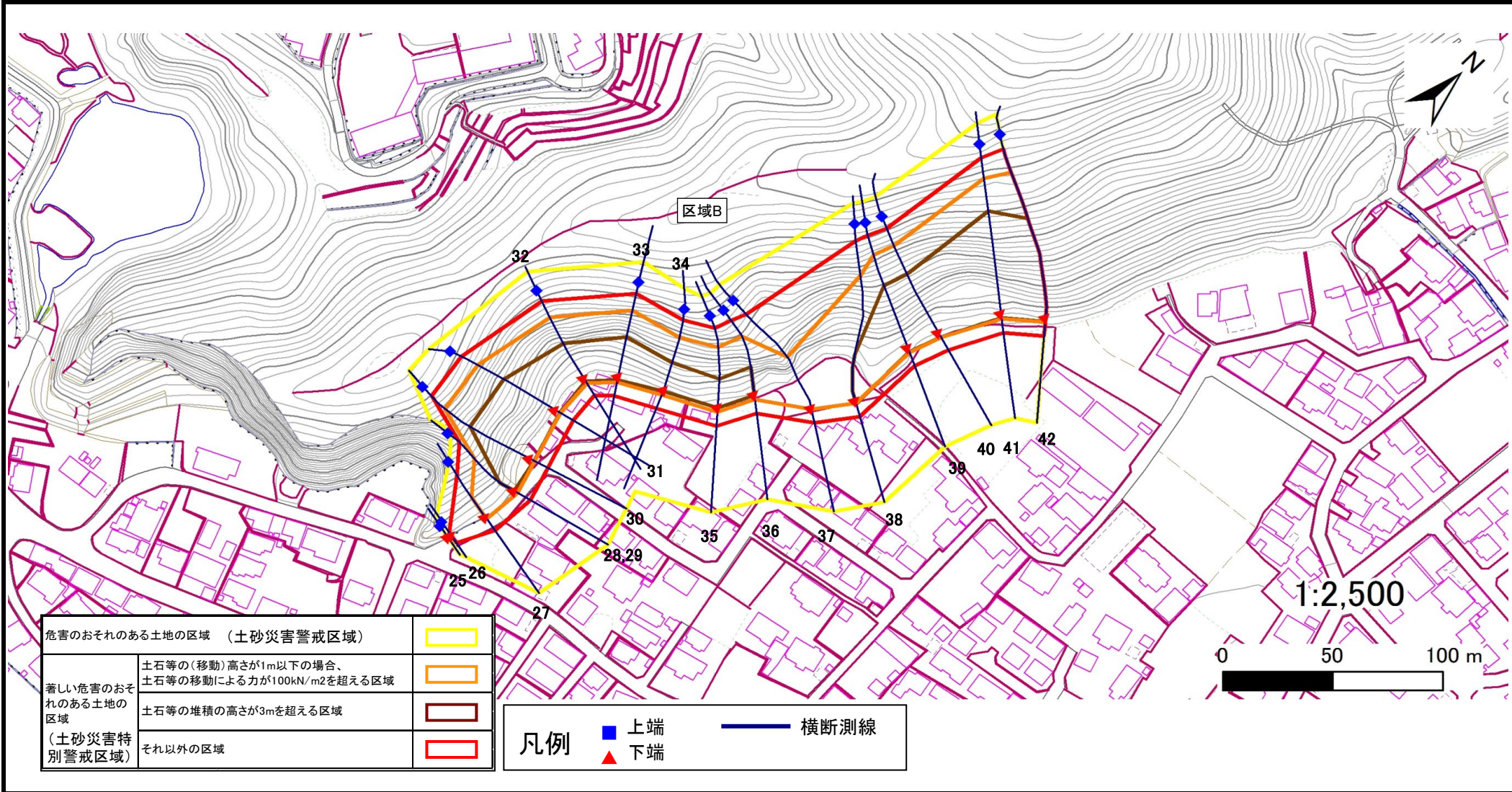
土砂災害警戒区域等の指定の告示に係る図書(その2)

指定告示	平成21年3月27日宮城県告示第287号
一部変更告示	令和5年7月4日宮城県告示第480号

危害のおそれのある土地、著しい危害のおそれのある土地の設定図

調査年度 令和4年度

急傾斜地の位置	箇所番号	I-自-0704	箇所名	鹿妻	所在地	石巻市湊字鹿妻山、立石、井原津、鹿妻北一丁目
---------	------	----------	-----	----	-----	------------------------



土砂災害警戒区域等の指定の告示に係る図書(その3)

建築物に作用すると想定される衝撃に関する事項

指定告示	平成21年3月27日宮城県告示第287号
一部変更告示	令和5年7月4日宮城県告示第480号

急傾斜地の位置	箇所番号	I-自-0704	箇所名	鹿妻	所在地	石巻市湊字鹿妻山、立石、井原津、鹿妻北一丁目
---------	------	----------	-----	----	-----	------------------------

横断側線の区間	土石等の移動により建築物の地上部に作用すると想定される力				土石等の堆積により建築物の地上部に作用すると想定される力				横断側線の区間	土石等の移動により建築物の地上部に作用すると想定される力				土石等の堆積により建築物の地上部に作用すると想定される力			
	土石等の(移動)高さが1m以下の場合、土石等の移動による力が100kN/m ² を超える区域		それ以外の区域		土石等の堆積の高さが3mを超える区域		それ以外の区域			土石等の(移動)高さが1m以下の場合、土石等の移動による力が100kN/m ² を超える区域		それ以外の区域		土石等の堆積の高さが3mを超える区域		それ以外の区域	
	力の大きさのうち最大のもの (Kn/m ²)	土石等の高さ (m)	力の大きさのうち最大のもの (Kn/m ²)	土石等の高さ (m)	力の大きさのうち最大のもの (Kn/m ²)	土石等の高さ (m)	力の大きさのうち最大のもの (Kn/m ²)	土石等の高さ (m)		力の大きさのうち最大のもの (Kn/m ²)	土石等の高さ (m)	力の大きさのうち最大のもの (Kn/m ²)	土石等の高さ (m)	力の大きさのうち最大のもの (Kn/m ²)	土石等の高さ (m)	力の大きさのうち最大のもの (Kn/m ²)	土石等の高さ (m)
1 ~ 2	121.52	1.00	100.00	1.00	-	-	12.64	2.87	41 ~ 42	145.99	1.00	100.00	1.00	17.90	4.07	13.20	3.00
2 ~ 3	126.28	1.00	100.00	1.00	-	-	12.95	2.94	~								
3 ~ 4	127.08	1.00	100.00	1.00	-	-	12.99	2.95	~								
4 ~ 5	141.96	1.00	100.00	1.00	-	-	13.20	3.00	~								
5 ~ 6	141.96	1.00	100.00	1.00	17.09	3.88	13.20	3.00	~								
6 ~ 7	-	-	100.00	1.00	26.37	5.99	13.20	3.00	~								
7 ~ 8	-	-	-	-	-	-	-	-	~								
8 ~ 9	-	-	-	-	-	-	-	-	~								
9 ~ 10	-	-	-	-	-	-	-	-	~								
10 ~ 11	-	-	-	-	-	-	-	-	~								
11 ~ 12	-	-	-	-	-	-	-	-	~								
12 ~ 13	-	-	-	-	-	-	-	-	~								
13 ~ 14	-	-	-	-	-	-	-	-	~								
14 ~ 15	-	-	-	-	-	-	-	-	~								
15 ~ 16	-	-	-	-	-	-	-	-	~								
16 ~ 17	-	-	-	-	-	-	-	-	~								
17 ~ 18	-	-	-	-	-	-	-	-	~								
18 ~ 19	-	-	-	-	-	-	-	-	~								
19 ~ 20	-	-	-	-	-	-	-	-	~								
20 ~ 21	-	-	-	-	-	-	-	-	~								
21 ~ 22	-	-	-	-	-	-	-	-	~								
22 ~ 23	-	-	-	-	-	-	-	-	~								
23 ~ 24	-	-	55.15	1.00	-	-	9.87	2.24	~								
25 ~ 26	-	-	-	-	-	-	-	-	~								
26 ~ 27	-	-	100.00	1.00	-	-	11.44	2.60	~								
27 ~ 28	135.71	1.00	100.00	1.00	-	-	13.20	3.00	~								
28 ~ 29	135.71	1.00	100.00	1.00	13.83	3.14	13.20	3.00	~								
29 ~ 30	150.66	1.00	100.00	1.00	18.72	4.26	13.20	3.00	~								
30 ~ 31	151.37	1.00	100.00	1.00	19.05	4.33	13.20	3.00	~								
31 ~ 32	151.37	1.00	100.00	1.00	19.05	4.33	13.20	3.00	~								
32 ~ 33	149.84	1.00	100.00	1.00	17.59	4.00	13.20	3.00	~								
33 ~ 34	149.84	1.00	100.00	1.00	17.59	4.00	13.20	3.00	~								
34 ~ 35	147.29	1.00	100.00	1.00	15.26	3.47	13.20	3.00	~								
35 ~ 36	143.84	1.00	100.00	1.00	14.36	3.26	13.20	3.00	~								
36 ~ 37	143.84	1.00	100.00	1.00	-	-	13.20	3.00	~								
37 ~ 38	124.69	1.00	100.00	1.00	-	-	13.20	3.00	~								
38 ~ 39	146.38	1.00	100.00	1.00	18.08	4.11	13.20	3.00	~								
39 ~ 40	149.51	1.00	100.00	1.00	18.51	4.21	13.20	3.00	~								
40 ~ 41	149.51	1.00	100.00	1.00	18.51	4.21	13.20	3.00	~								