

## 宮城県森林審議会

令和 7 年 1 2 月 1 7 日（水）

## 報告事項資料

資料 2－1 令和 6 年度の林地開発許可及び協議状況について

資料 2－2 森林保護部会の審議状況について

- ・高度公益機能森林の区域の指定（案）について
- ・令和 8 年度農林水産大臣命令の区域（案）について

宮城県森林審議会

令和6年度の林地開発許可及び協議状況について

環境生活部自然保護課

## 林地開発許可一覧(令和6年度)

番号	開 発 行 為 地	開 発 行 為 者	開発行為の目的	面積 (ha)	開発行為の期間	文書番号及び 許可年月日	摘 要
1	白石市小原字菖蒲沢 1 番 4 外2大字7字48筆	合同会社白石越 河風力	風力発電施設の 建設	( 9.9388 ) 7.9038	自 R6.8.21 至 R9.8.20	自保指令第33号 R6.8.21	
2	黒川郡大郷町東成田字板 谷山 2 0 - 1 外 2 筆	株式会社メディア	太陽光発電施設 の設置	( 2.8463 ) 2.3529	自 R6.12.20 至 R7.9.30	自保指令第62号 R6.12.20	
3	気仙沼市本吉町深萩 1 番 地 外 1 字 4 7 筆	miyagi motoyoshi solar 合同会社	太陽光発電施設 の設置	( 44.2133 ) 33.8981	自 R7.2.17 至 R8.10.1	自保指令第93号 R7.2.17	森林審議会 R6.12.17
	再掲	太陽光発電	2 件	( 47.0596 ) 36.2510			
計	3 件			( 56.9984 ) 44.1548			

## 林地開発協議一覧(令和6年度)

番号	開 発 行 為 地	開 発 行 為 者	開発行為の目的	面積 (ha)	開発行為の期間	文書番号及び 許可年月日	摘 要
1	仙台市青葉区大倉字赤岩 8 - 3 外 9 筆	仙台市長	市道高畑定義線にお ける道路及び橋梁新 設工事のため	( 1.4694 ) 1.4694	自 R6.12.6 至 R11.3.31	仙振第2137号 R6.12.6	
計	1 件			1.4694 1.4694			

合計	4 件			( 58.4678 ) 45.6242			
----	-----	--	--	------------------------	--	--	--

注. カッコ書き面積は、開発行為をしようとする森林の面積。裸書き面積は、開発行為に係る森林の土地の面積。

## 宮城県森林審議会森林保護部会の審議状況について

○諮問事項 1：高度公益機能森林の区域の指定（案）について

○諮問事項 2：令和 8 年度農林水産大臣命令の区域（案）について

宮城県森林審議会森林保護部会

水産林政部森林整備課





○ 報告事項 1

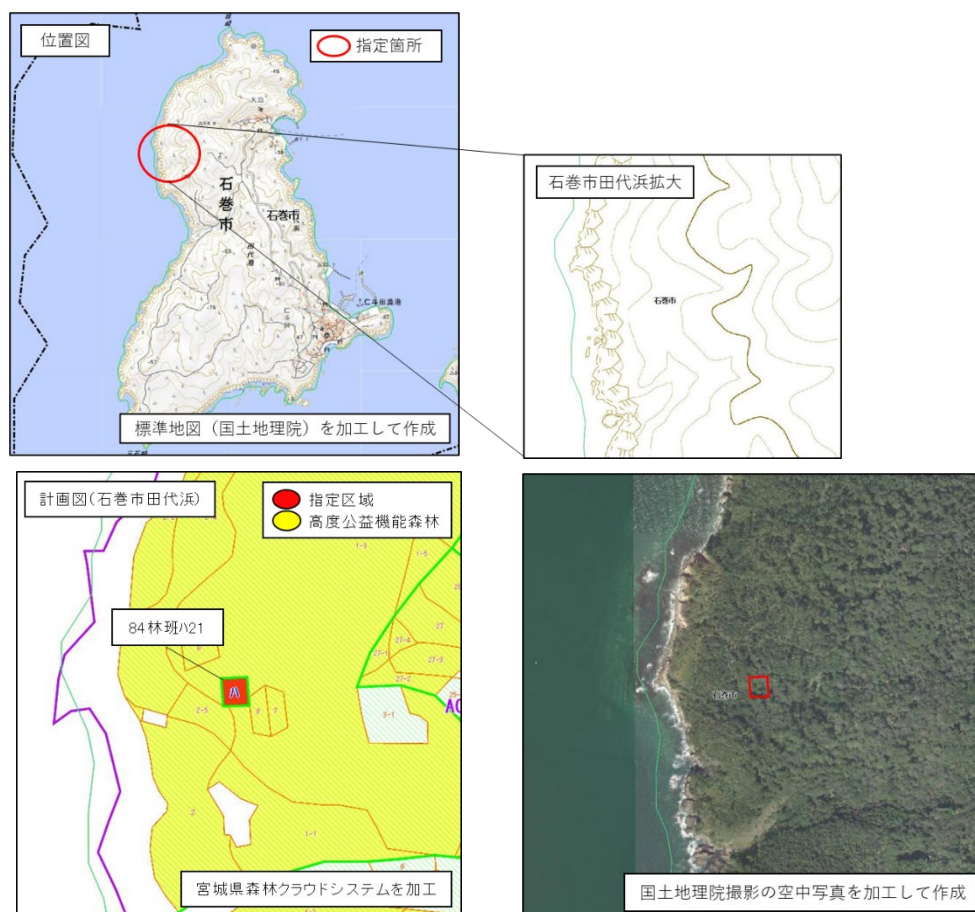
## 高度公益機能森林の区域の指定（案）について

### 【指定内容】

当該林小班は高度公益機能森林及び地区保全森林に隣接又は周辺に位置し、一体的な防除を実施することにより、松くい虫被害拡大防止の効果を高め、景観保全等の機能の発揮を図るために指定するもの。

市町村名	区域		面積 (ha)
	林班	小班	
石巻市(旧石巻市)	A084	ハ21	0.05
	A130	イ25-3	0.19
石巻市(旧牡鹿町)	G003	ニ3-1	0.23
	G037	イ7-1	0.02
東松島市(旧鳴瀬町)	B005	イ41-4	0.07
	B007	ニ29-2・ニ38-2・ニ44-1	0.13
	B010	ハ13-1	0.01
	B011	ニ12-2	0.03
	B012	ハ1-1	0.02
	B016	ハ7-2	0.04
	B019	ハ10-1・ハ11-2	0.11
	B020	イ1-10	0.08
女川町	A060	ロ1-1	0.09
	A088	ハ36-1	0.01
	A106	ロ7	0.36
	A109	ハ4-4	0.02
	A129	ハ21-2	0.08
南三陸町	B052	ロ14-1・レ21-1	0.13
	A108	ロ5-1・ロ5-2・ロ7-2	0.21
合計			1.88

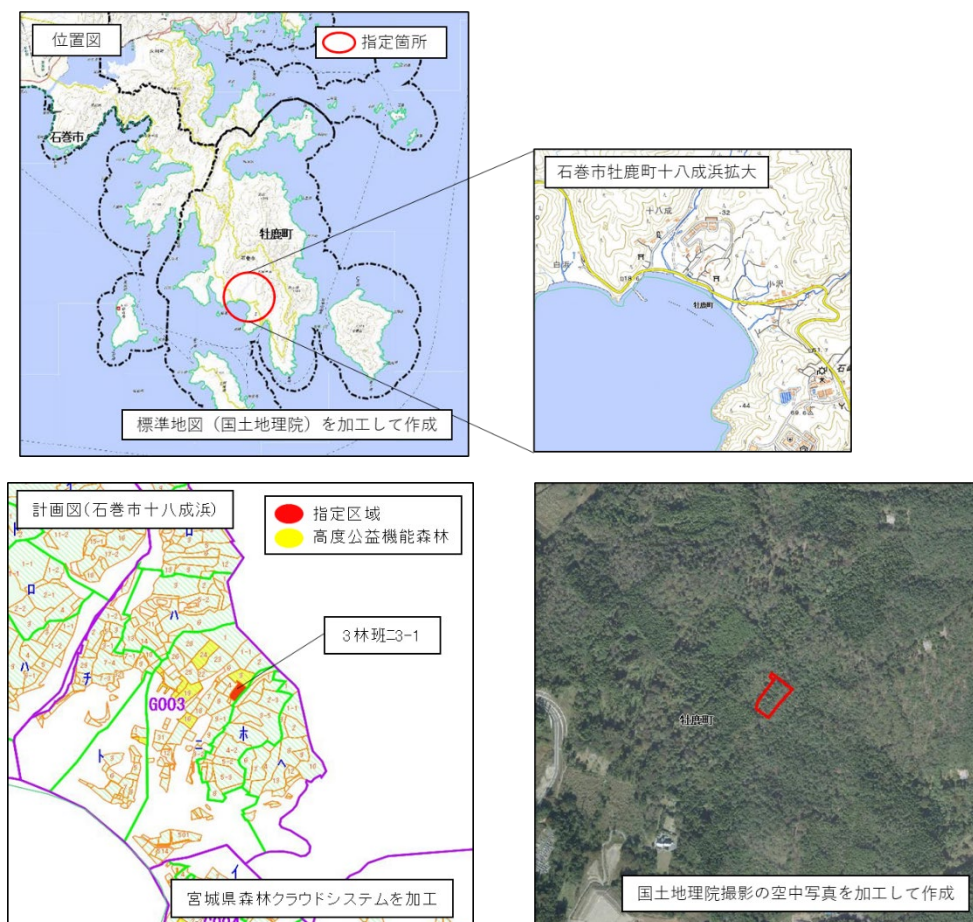
○石巻市（旧石巻市） A084 林班ハ 21 小班（0.05ha）



○石巻市（旧石巻市）A130 林班125-3 小班（0.19ha）

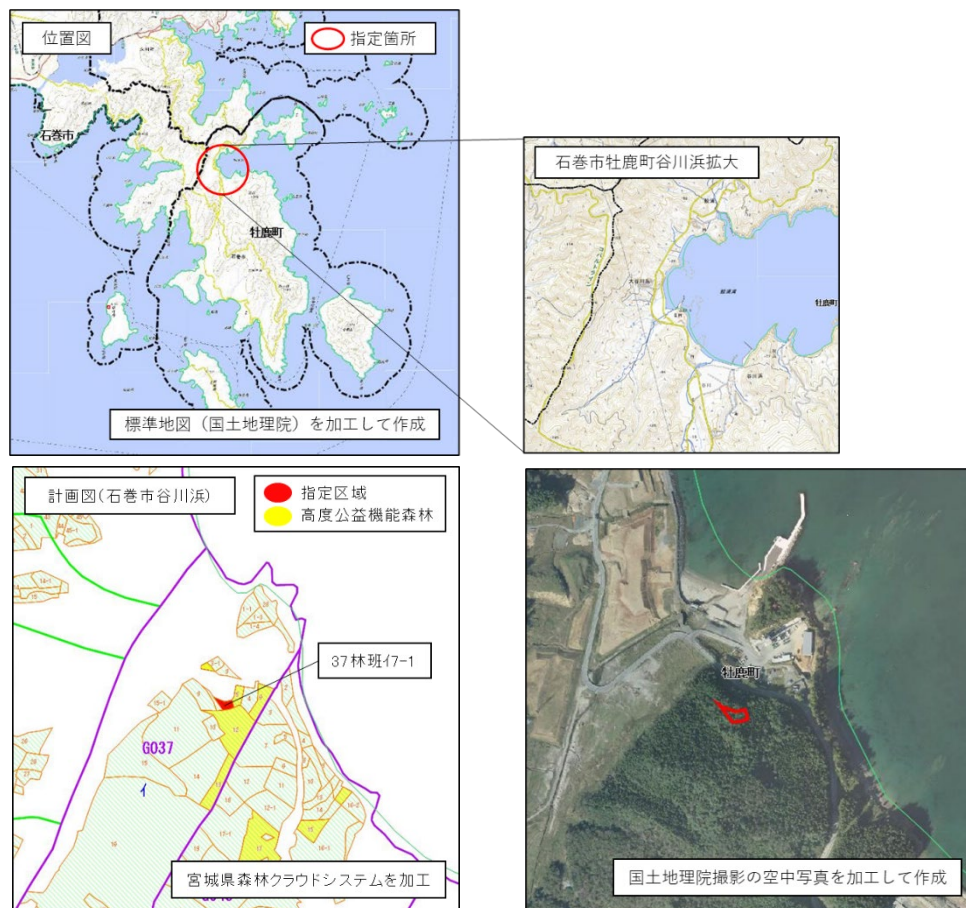


○石巻市（旧牡鹿町）G003 林班= 3-1 小班（0.23ha）

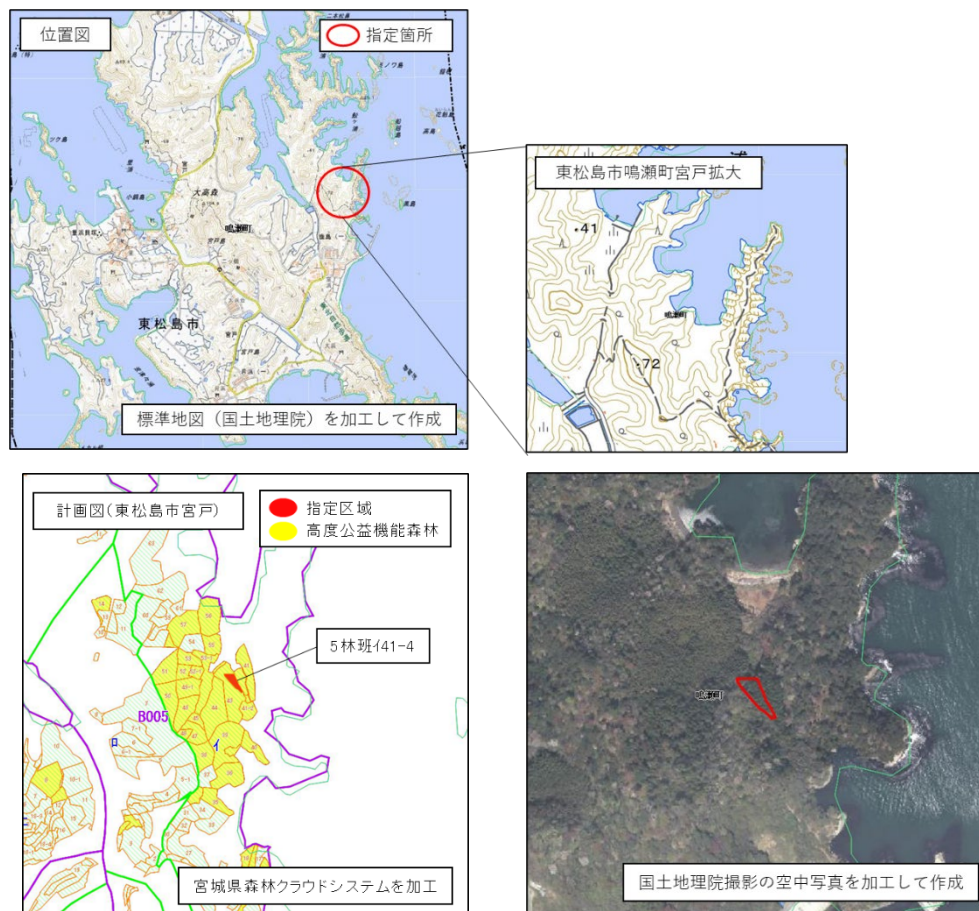




○石巻市（旧牡鹿町）G037 林班イ7-1 小班（0.02ha）

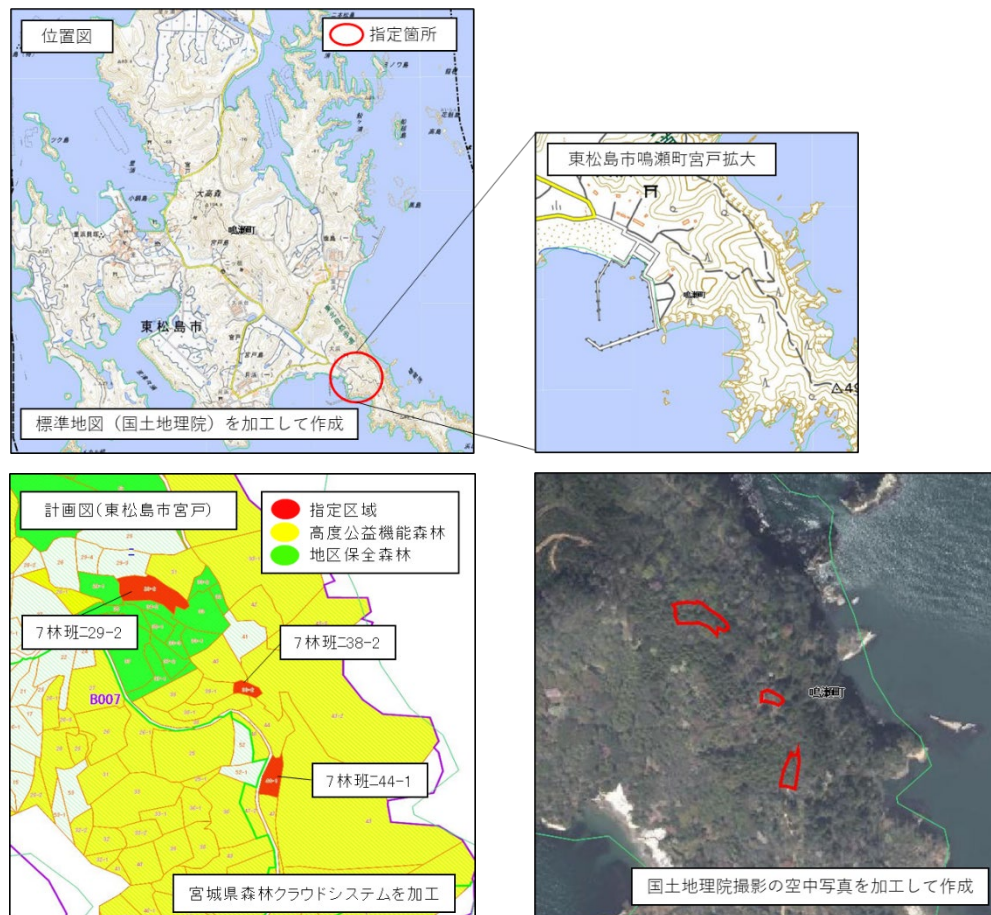


○東松島市（旧鳴瀬町）B005 林班イ41-4 林班（0.07ha）

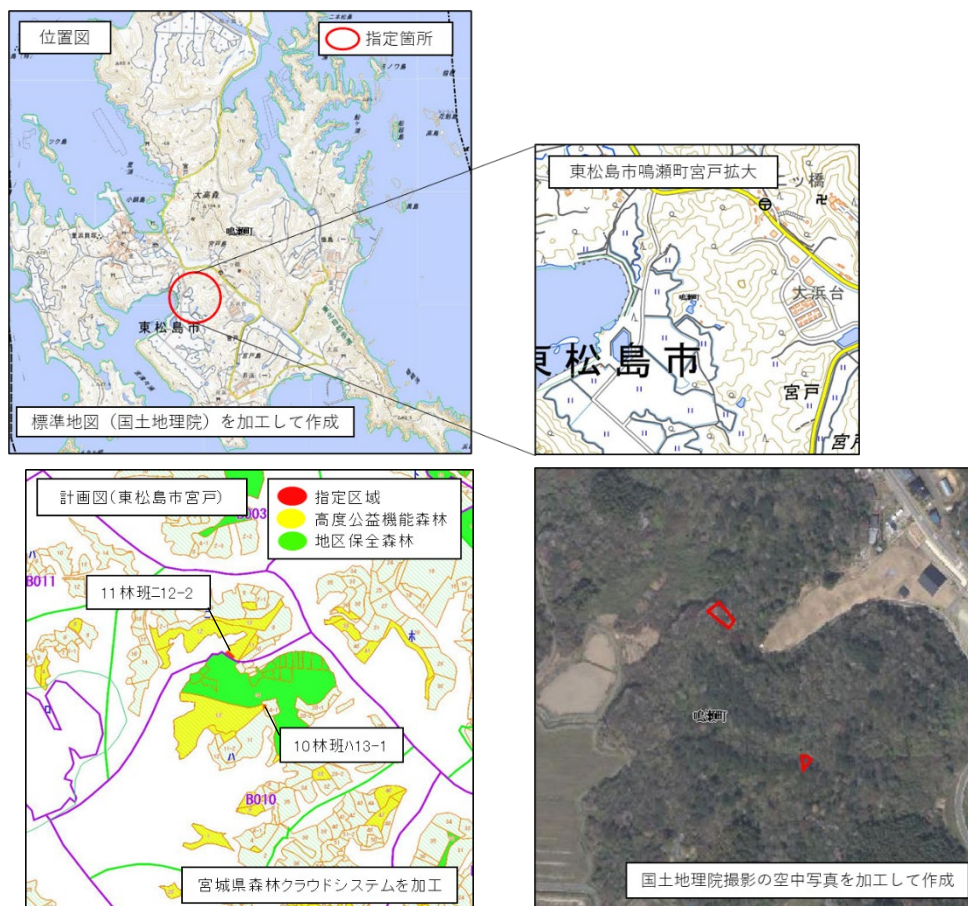




○東松島市（旧鳴瀬町）B007 林班= 29-2 小班、= 38-2 小班、= 44-1 小班（0.13ha）

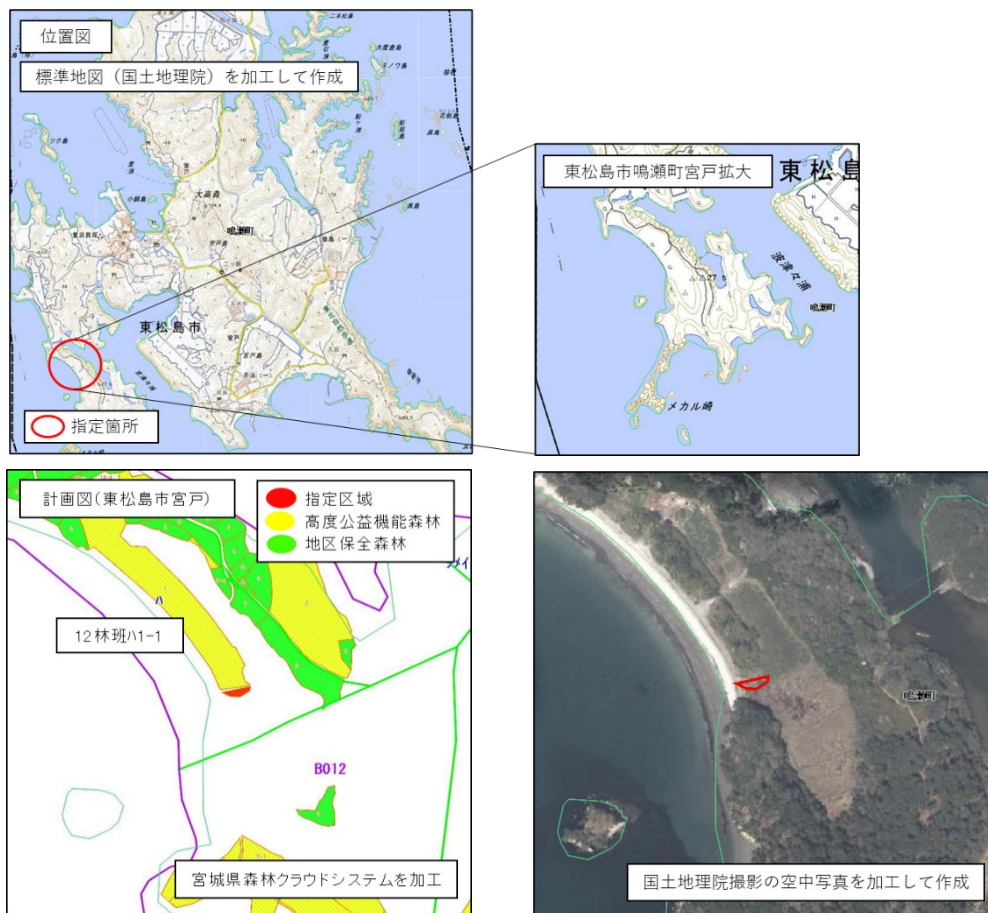


○東松島市（旧鳴瀬町）B010 林班= 13-1 小班（0.01ha）、B011 林班= 12-2 小班（0.03ha）

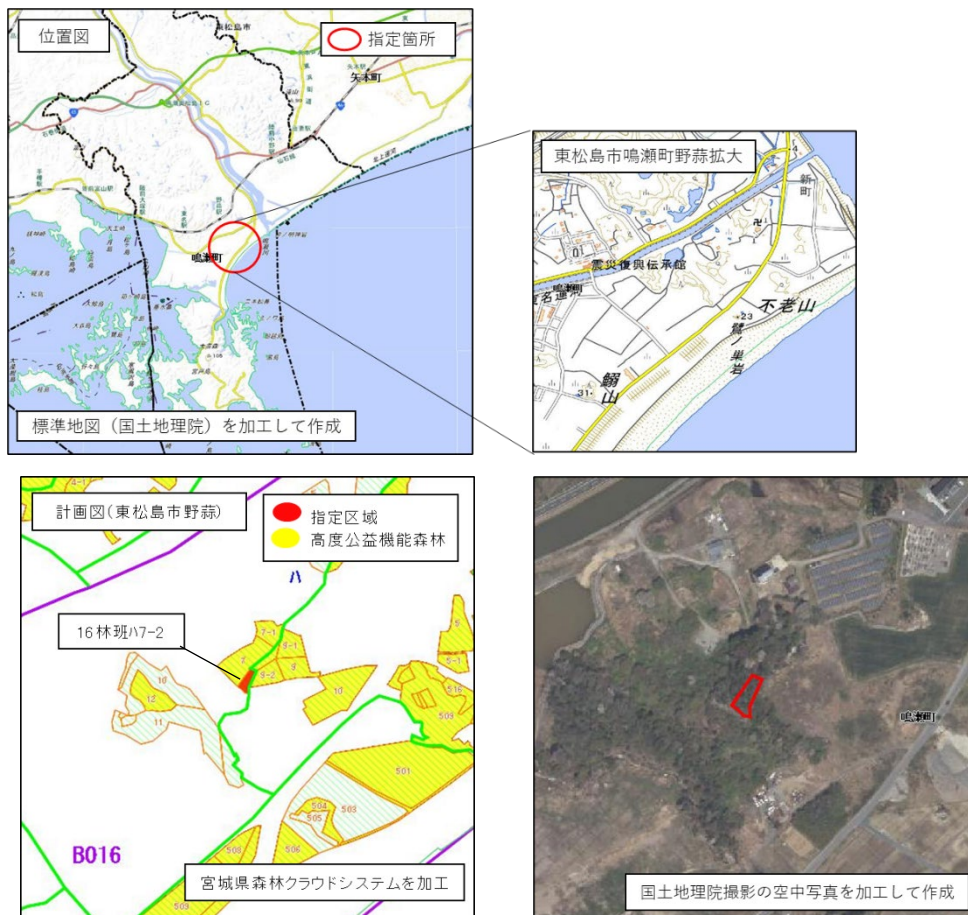




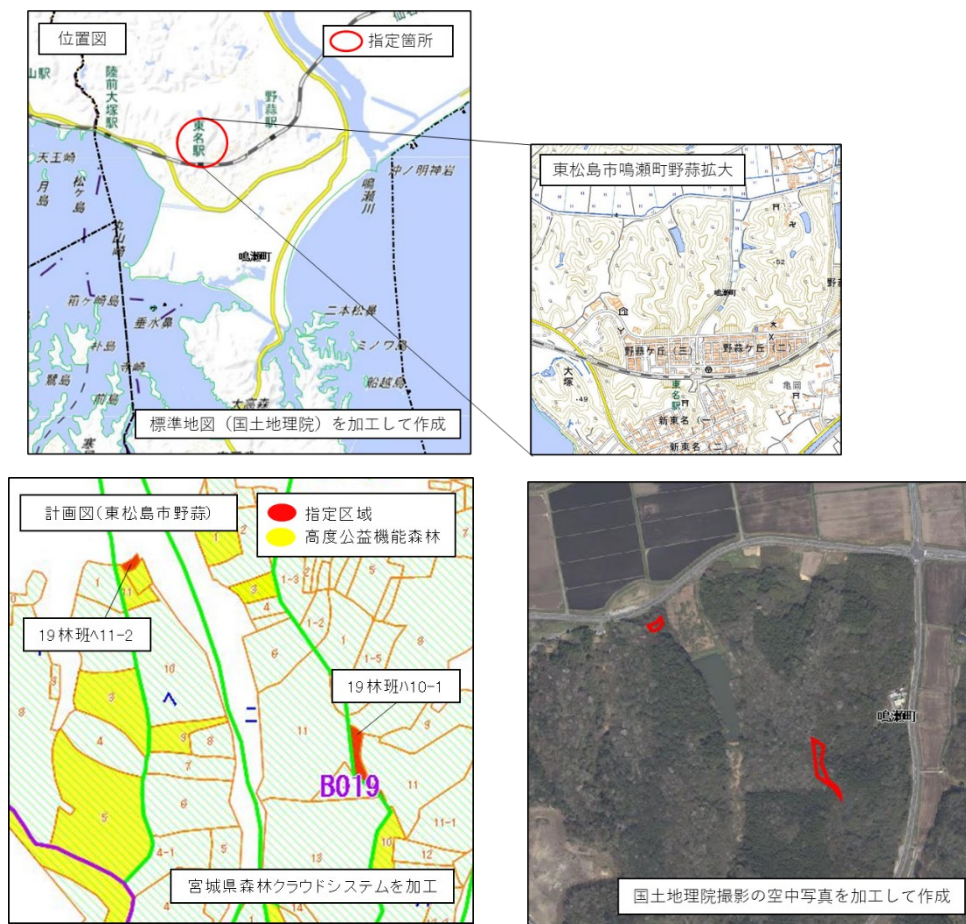
○東松島市（旧鳴瀬町）B012 林班ハ1-1 小班（0.02ha）



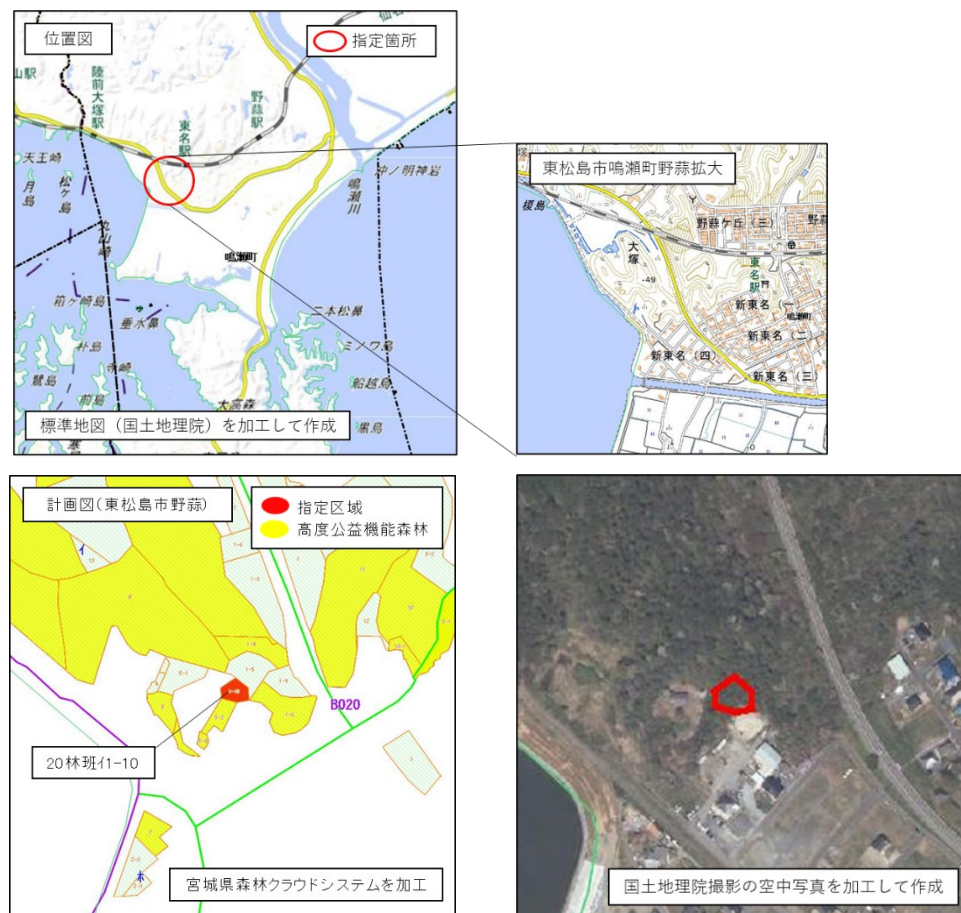
○東松島市（旧鳴瀬町）B016 林班ハ7-2 小班（0.04ha）



○東松島市（旧鳴瀬町）B019 林班<sup>△</sup>10-1 小班、<sup>△</sup>11-2 小班（0.11ha）

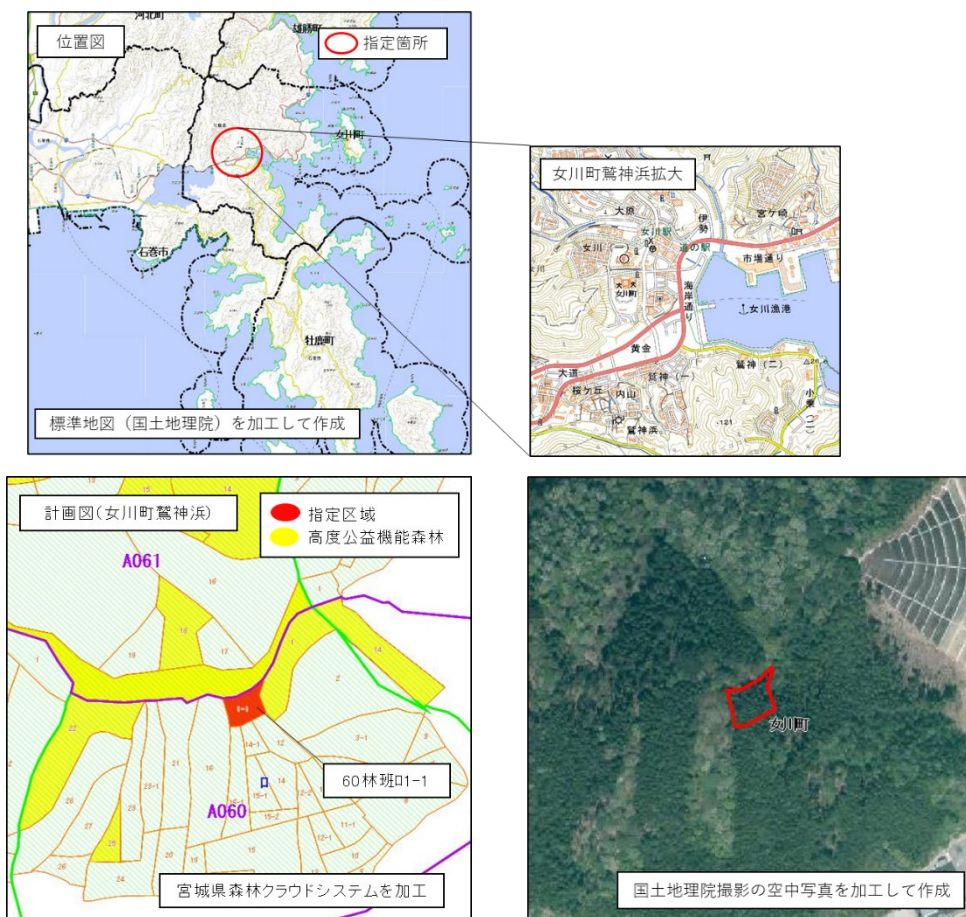


○東松島市（旧鳴瀬町）B020 林班<sup>△</sup>1-10 小班（0.08ha）

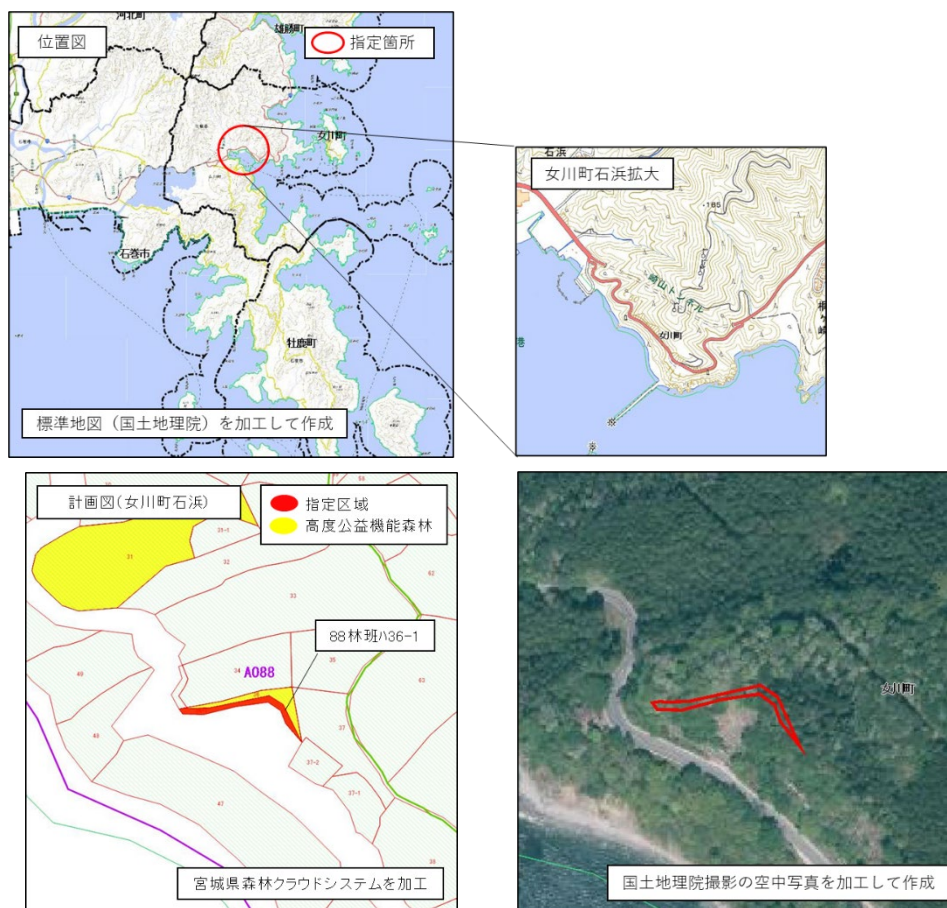




○女川町 A060 林班 $\square$  1-1 小班 (0.09ha)

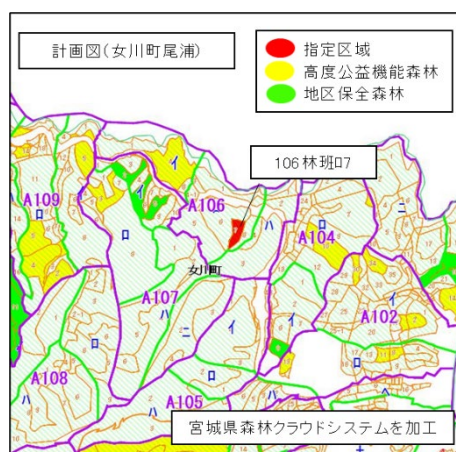


○女川町 A088 林班 $\Delta$  36-1 小班 (0.01ha)

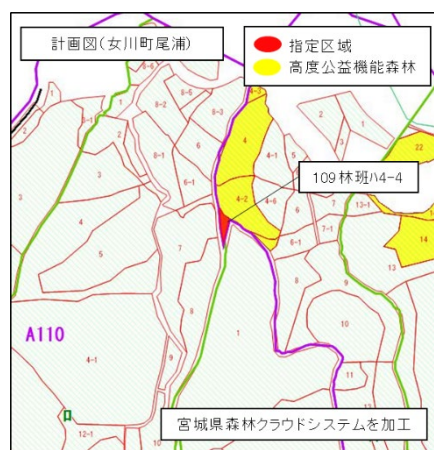




○女川町 A106 林班□7 小班 (0.36ha)

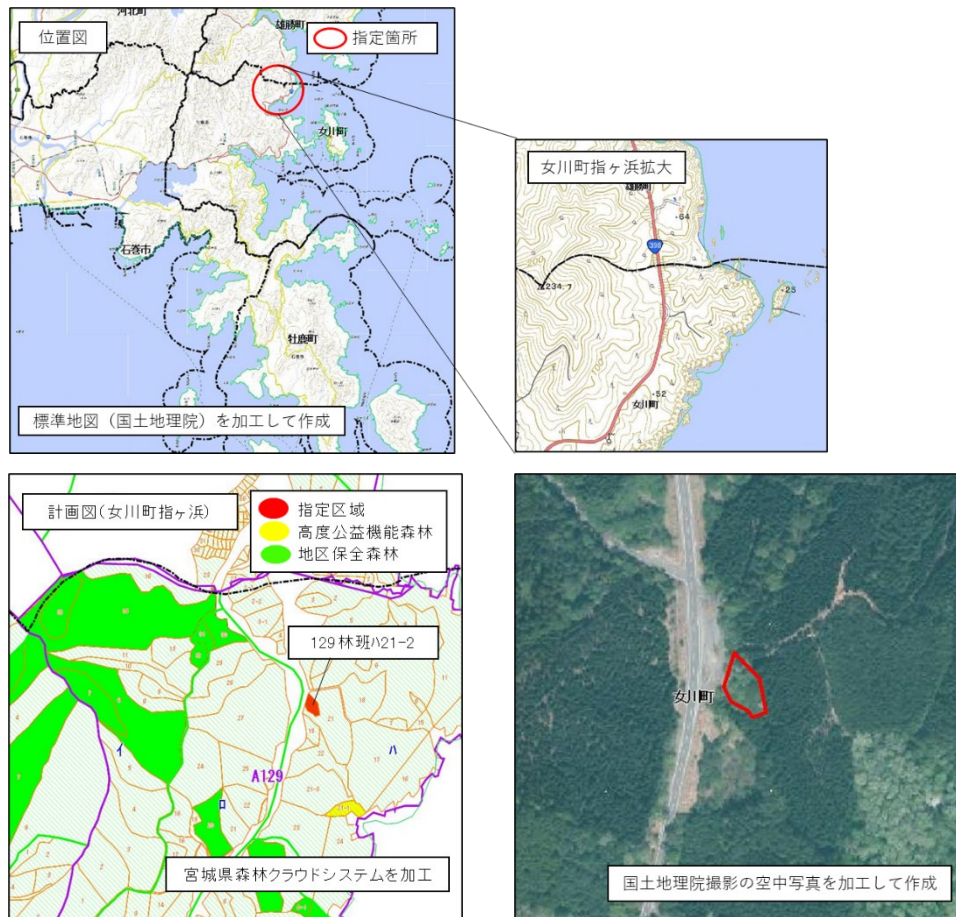


○女川町 A0109 林班ハ4-4 小班 (0.02ha)

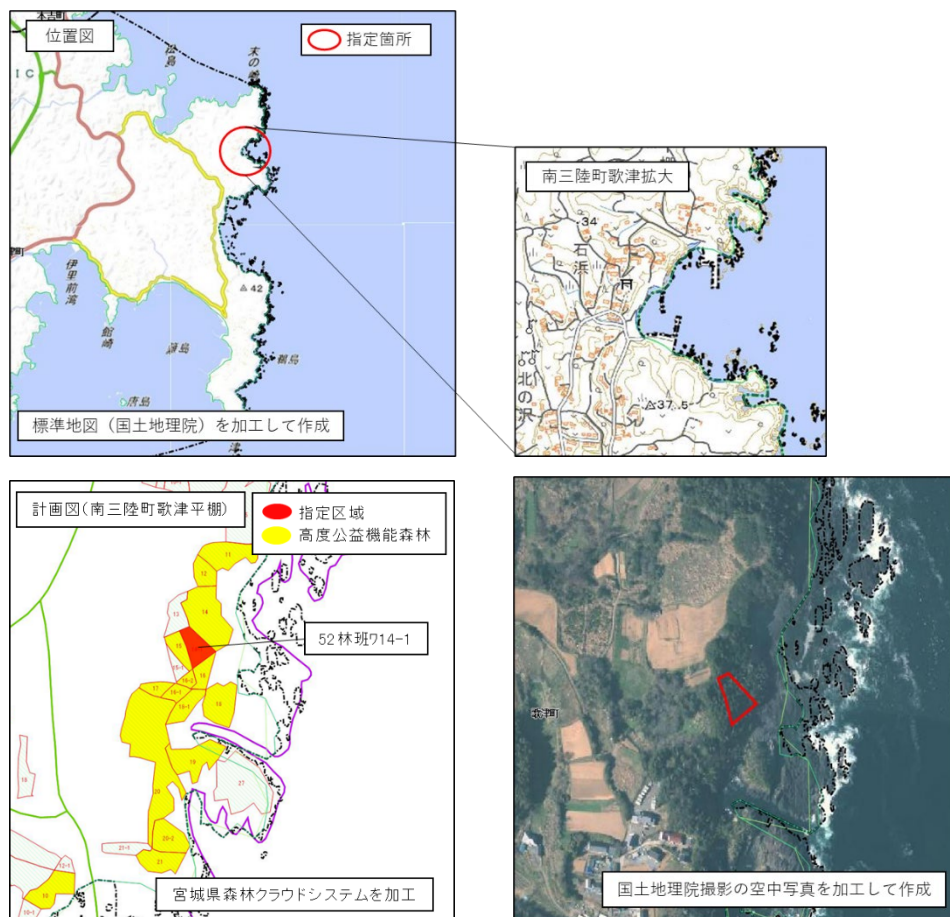




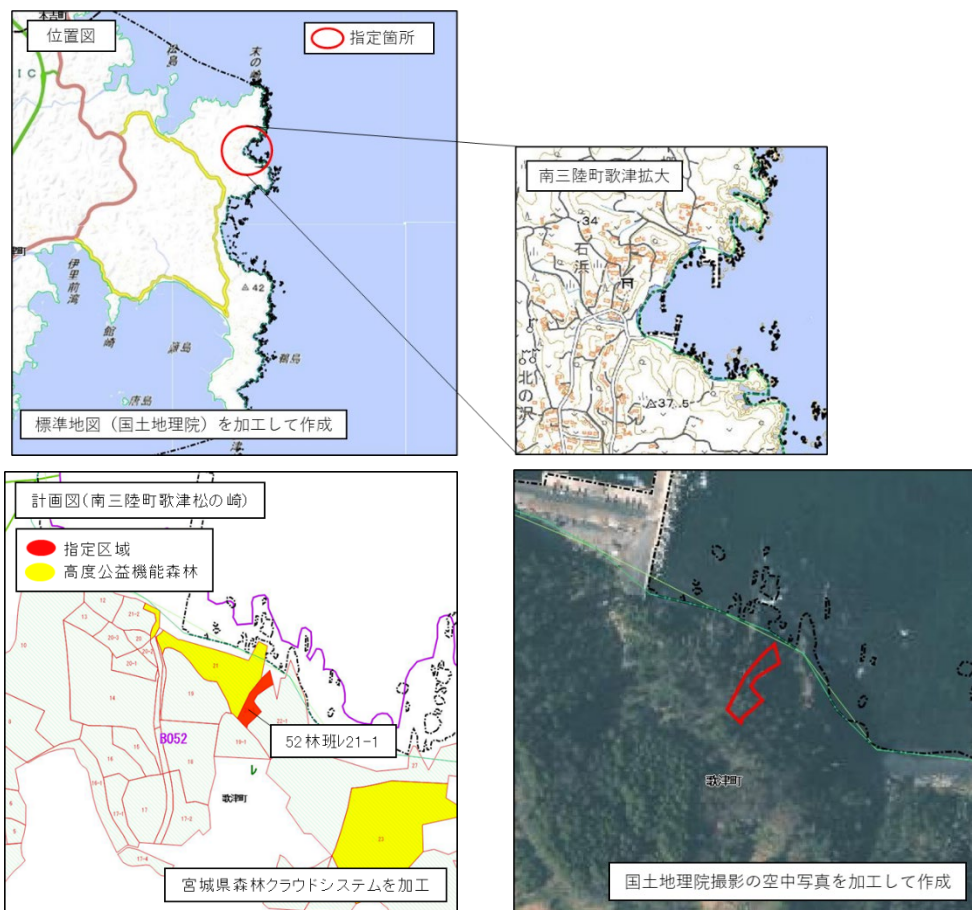
○女川町 A129 林班ハ 21-2 小班 (0.08ha)



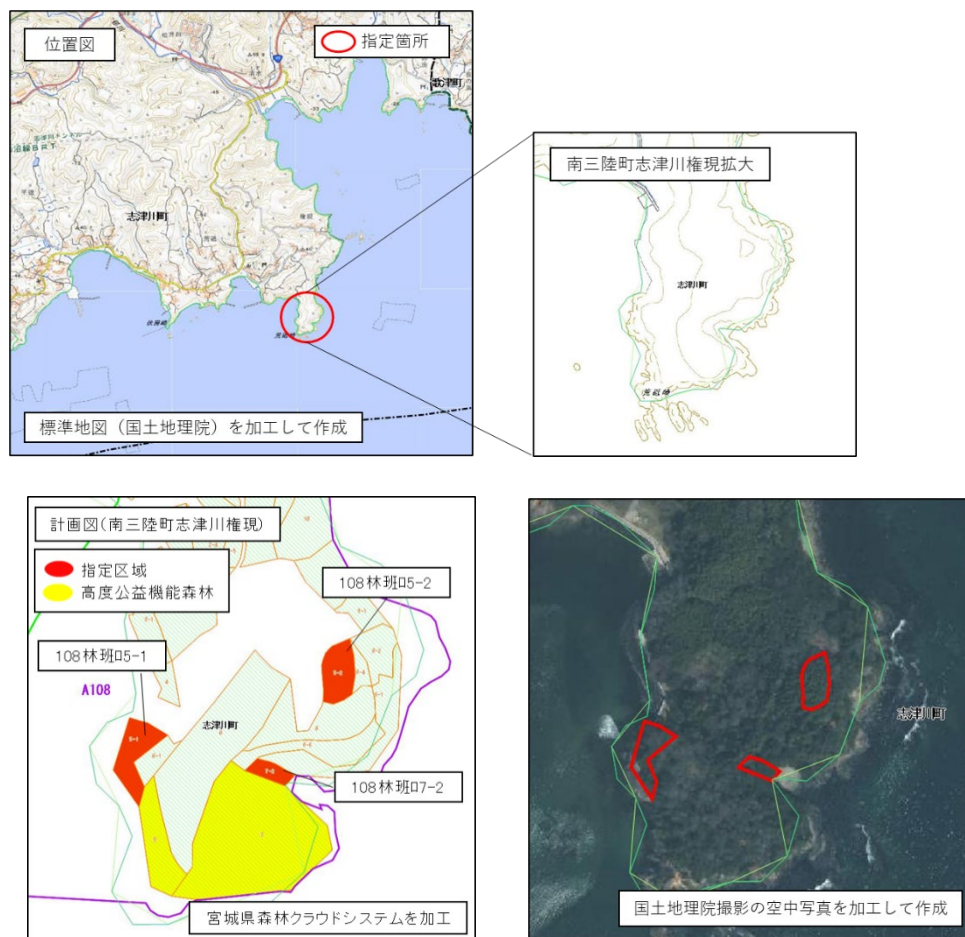
○南三陸町 (旧歌津町) B052 林班ワ 14-1 小班 (0.09ha)



○南三陸町（旧歌津町）B052 林班レ21-1 小班（0.04ha）



○南三陸町（旧志津川町）A108 林班ロ5-1 小班、ロ5-2 小班、ロ7-2 小班（0.21ha）



○報告事項2

令和8年度農林水産大臣命令の区域(案)について

1 事業概要

- ・農林水産大臣から命令を受け駆除を実施する。
- ・駆除については、林野庁と県が委託契約を締結し、県が実施する。

2 農林水産大臣命令区域の県の設定方針

- ・本県においては、太平洋沿岸部の被害最先端地域である気仙沼地域を対象に実施する。
- ・高度公益機能森林である。
- ・三陸復興国立公園、県立自然公園地域内にある重要なマツ林である。
- ・観光地など特に優先される地区である。

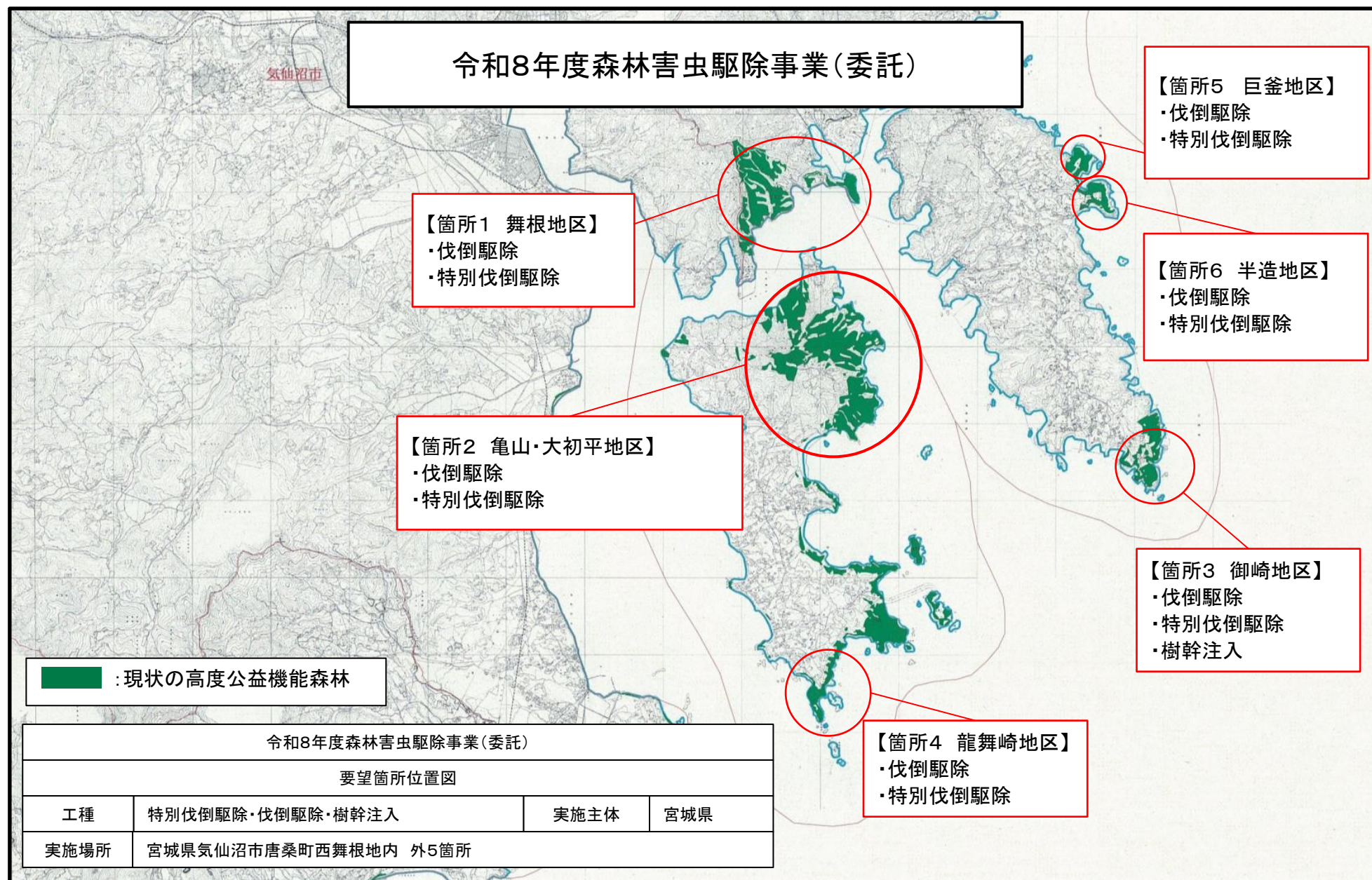


区域一覧

箇所	地区名	面積(ha)	地区の概要
1	舞根	49.56	県立自然公園内であり、区域付近にある九九鳴き浜の鳴り砂は天然記念物に指定されている。
2	亀山・大初平	104.65	三陸復興国立公園内であり、大島を代表する観光名所であり、区域にある十八鳴浜の鳴り砂は天然記念物に指定されている。
3	御崎	18.25	三陸復興国立公園内であり、唐桑半島を代表する景観地であり、オルレコースのスタート地点となっている。
4	龍舞崎	5.15	三陸復興国立公園内であり、大島を代表する観光名所である。クロマツ林の遊歩道と岩礁の景観が魅力となっている。
5	巨釜	5.93	三陸復興国立公園内であり、代表的なりアス式海岸が見られる唐桑半島を代表する景観地であり、オルレコースの中継地点となっている。
6	半造	7.20	三陸復興国立公園内であり、代表的なりアス式海岸が見られる唐桑半島を代表する景観地であり、オルレコースのゴール地点となっている。
合計		190.74	

※令和7年度実施区域から変更はなし

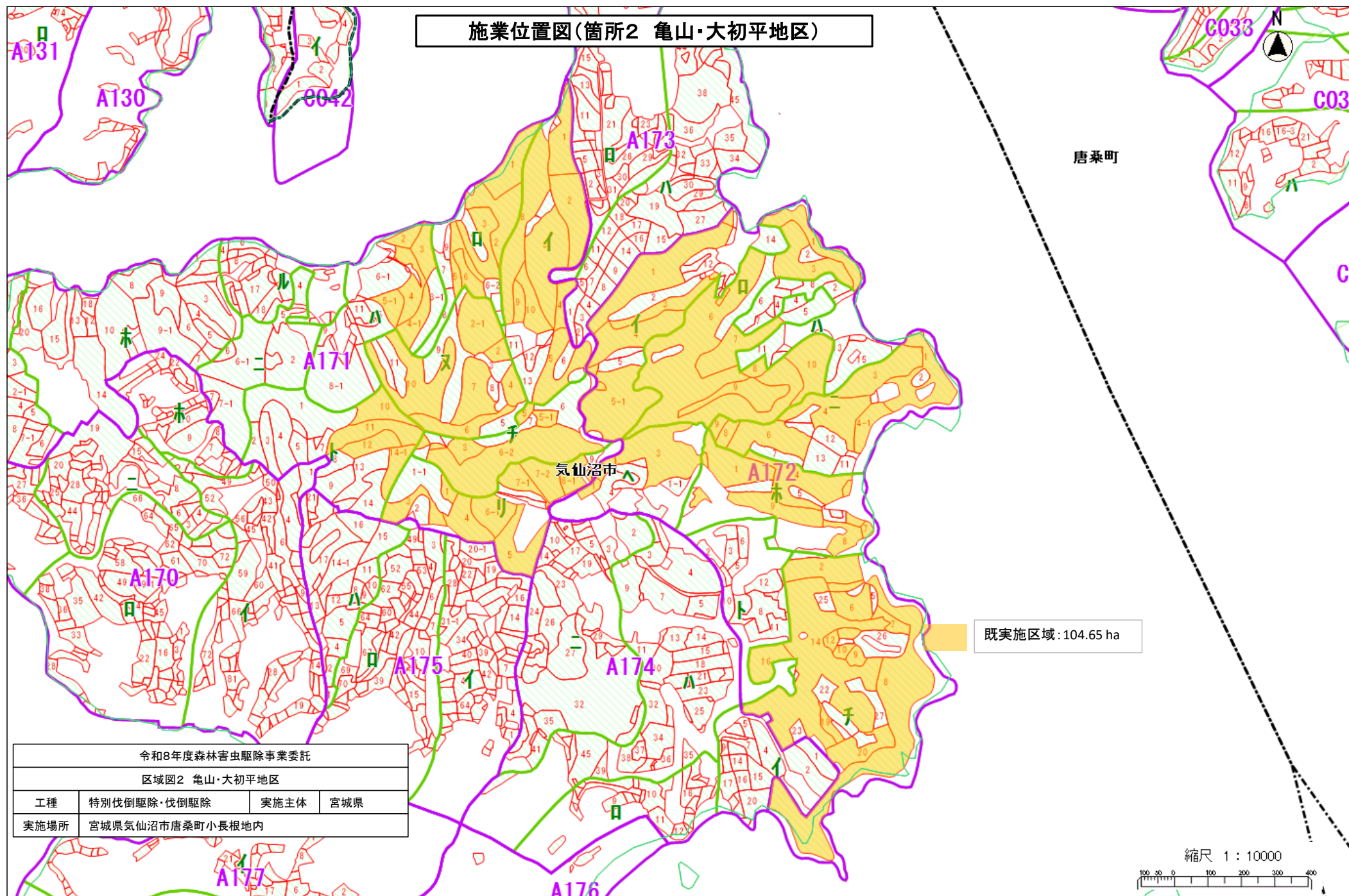






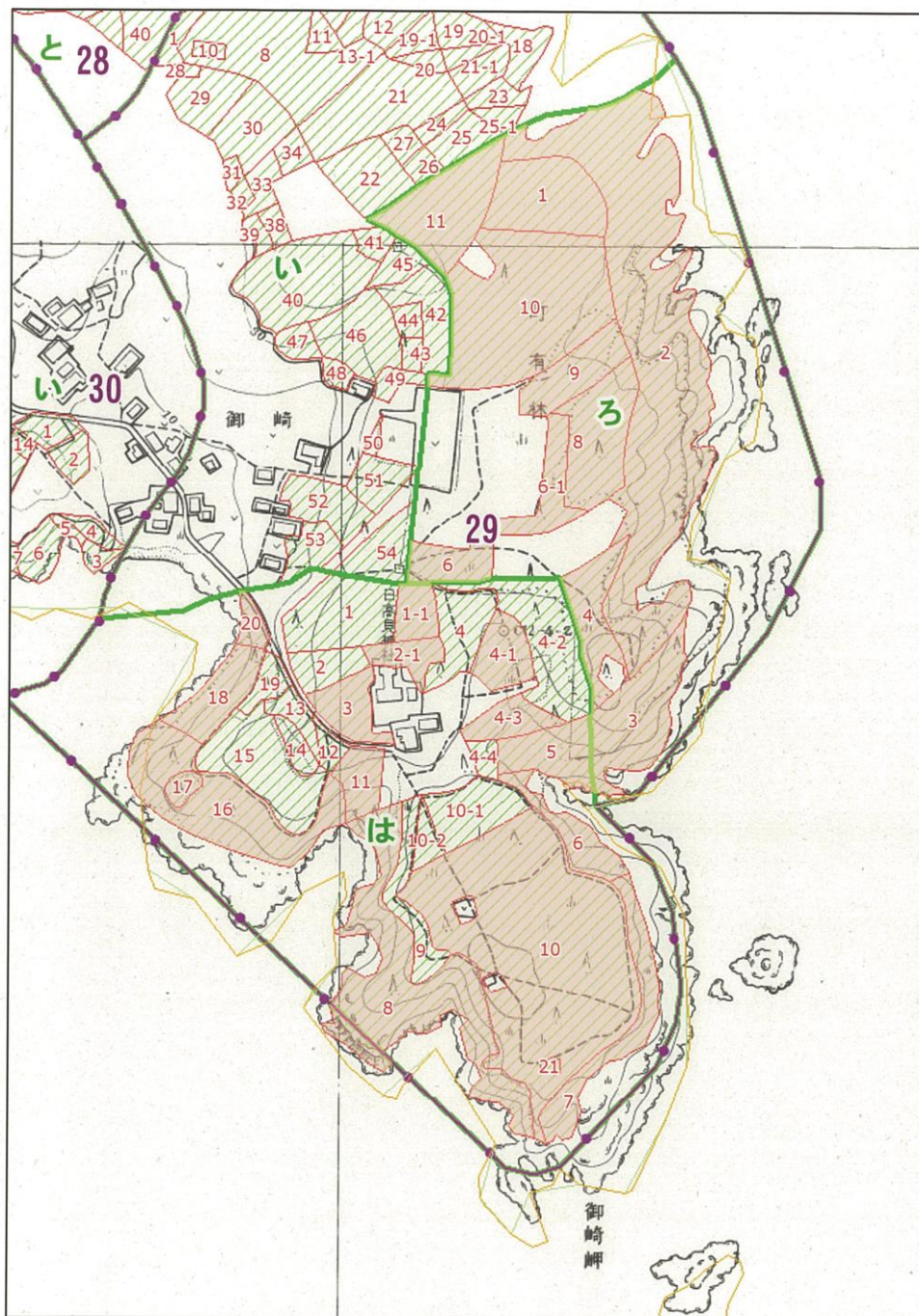








# 施業位置図(箇所3 御崎地区)



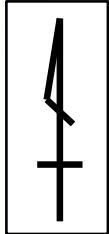
既実施区域  
18.25ha

宮城県森林情報管理システムの地形図を加工して作成

令和8年度森林害虫駆除事業委託			
区域図3 御崎地区			
工種	特別伐倒駆除・伐倒駆除・樹幹注入	実施主体	宮城県
実施場所	宮城県気仙沼市唐桑町小長根地内		



# 施業位置図(箇所4 龍舞崎地区)



宮城県森林情報管理システムの地形図を加工して作成

令和8年度森林害虫駆除事業委託

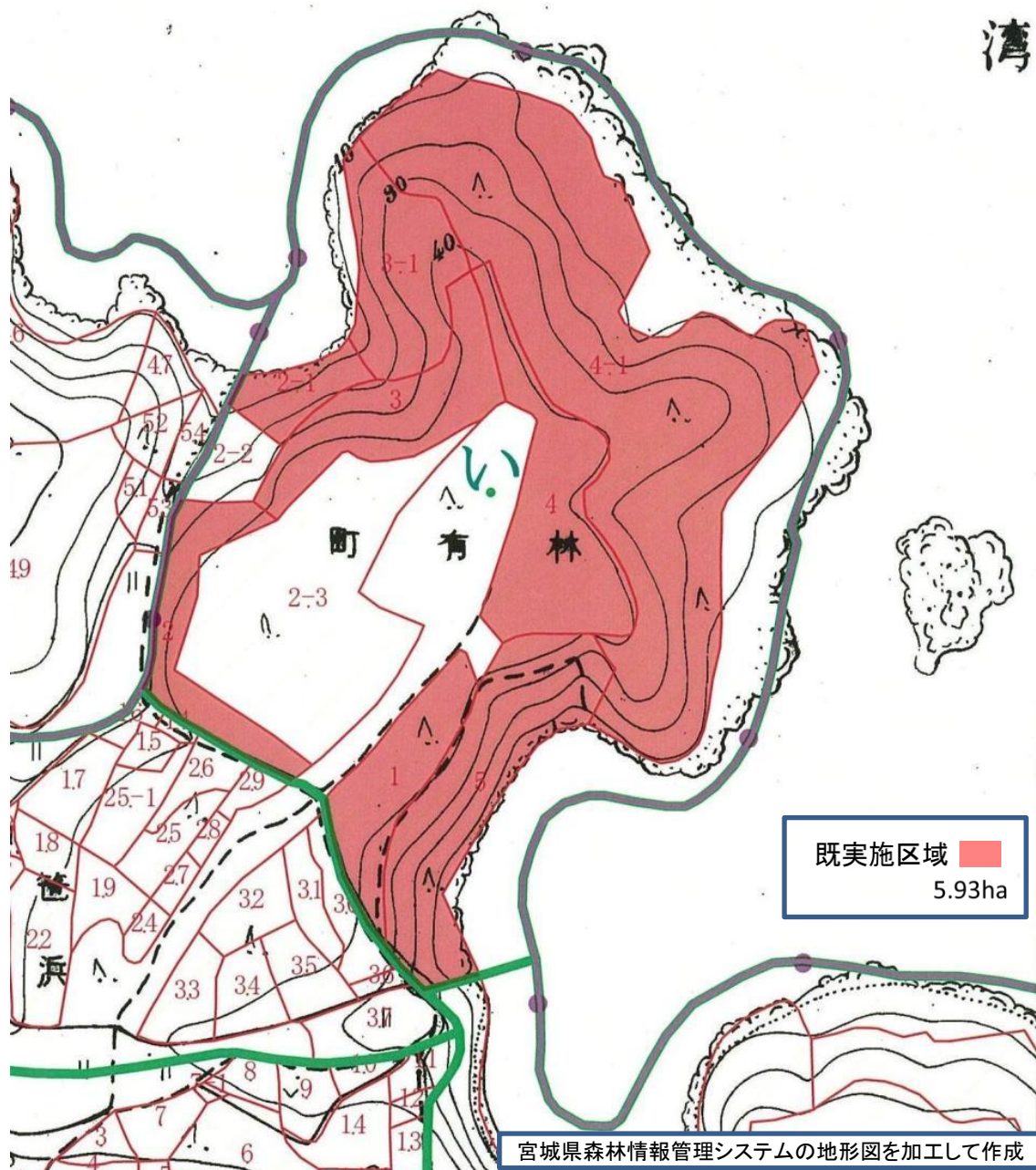
区域図4 龍舞崎地区(大島)

工種	特別伐倒駆除・伐倒駆除	実施主体	宮城県
実施場所	宮城県気仙沼市横沼地内		

# 施業位置図(箇所5 巨釜地区)



湾



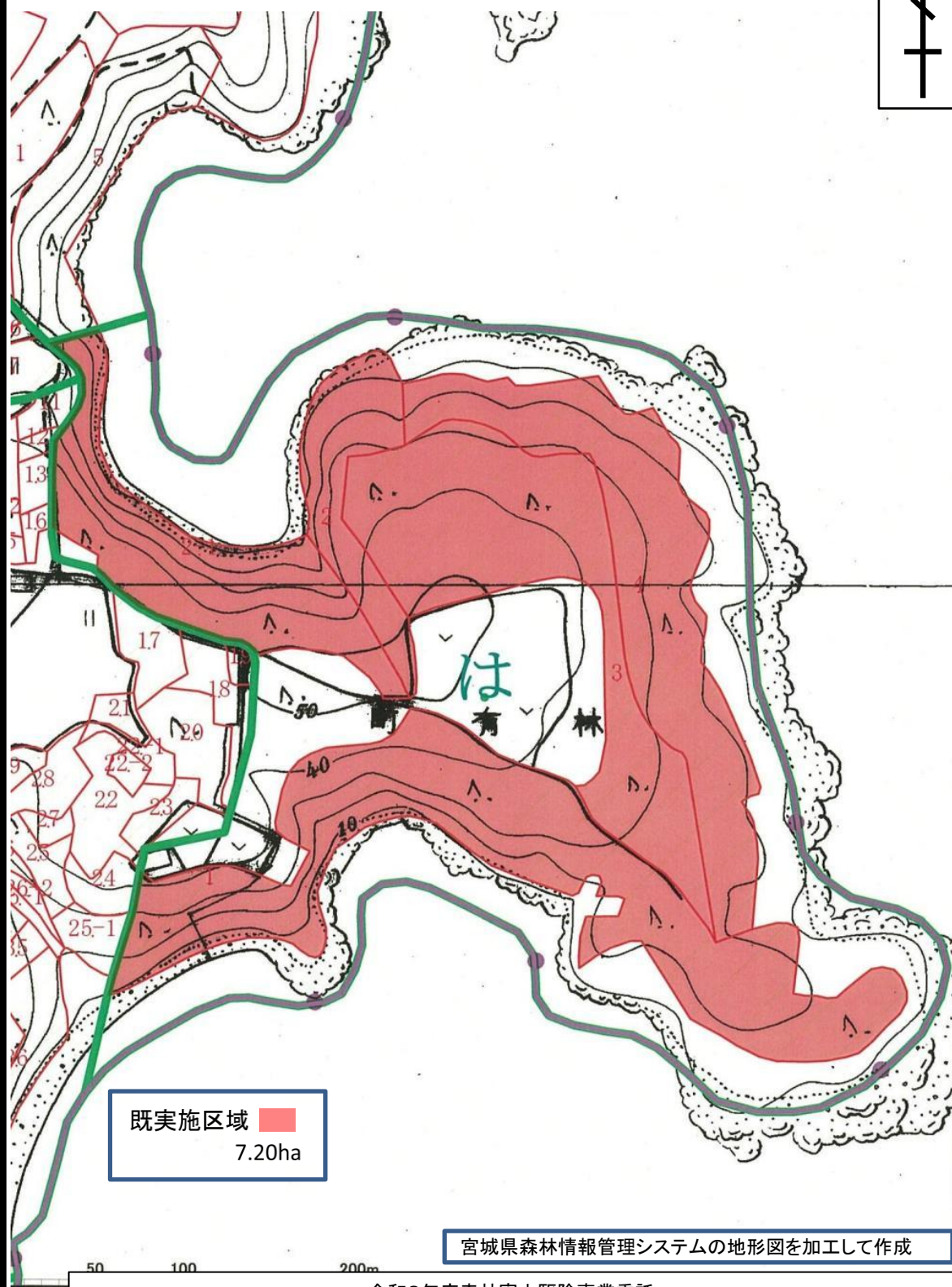
令和8年度森林害虫駆除事業委託

区域図5 巨釜地区

工種	特別伐倒駆除・伐倒駆除	実施主体	宮城県
実施場所	宮城県気仙沼市唐桑町中地内		



# 施業位置図(箇所6 半造地区)



令和8年度森林害虫駆除事業委託			
区域図6 半造地区			
工種	特別伐倒駆除・伐倒駆除	実施主体	宮城県
実施場所	宮城県気仙沼市唐桑町小長根地内		