



被災直後(平成23年3月15日)



機場復旧工事(平成24年3月14日)

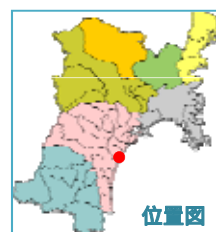


仮復旧された建屋(平成24年9月20日)

現在の農業用施設復旧状況

直轄特定災害復旧事業仙台東地区（仙台市若林区：二郷堀排水機場）

宮城県内の農業用排水機場復旧対象施設49施設のうち、平成23年度は4施設が復旧し、平成24年度は21施設の復旧を見込んでいます。なお、機場の応急復旧により、既に全体の8割の排水能力を回復しています。



位置図



宮城県

- 皆さんの応援に感謝！ -ただ今農業農村の復旧・復興に全力を尽くしています！



被災後(平成23年3月24日)



現在の状況(平成24年6月2日)

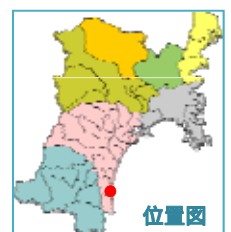


現在の状況(本復旧工事中)(平成24年9月22日)

現在の農業用施設復旧状況

特定災害復旧事業（海岸代行）亘理・山元地区（亘理町）

震災による津波で、宮城県内の農地を守る海岸堤防のうち、26.5kmが壊れました。農林水産省東北農政局と県農林水産部では、本格的な復旧の前に大型土のう設置や応急仮堤防設置などを行いました。平成24年度からは、本復旧工事に着手しています。



位置図



宮城県

- 皆さんの応援に感謝！ -ただ今農業農村の復旧・復興に全力を尽くしています！



被災後(平成23年7月29日)



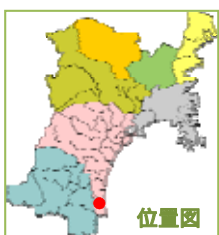
農地復旧後(平成24年3月14日)



水稲作付再開状況(収穫前)(平成24年9月20日)


現在の農地復旧状況

農地災害廃棄物撤去緊急応急工事(山元町)



位置図

宮城県内の農地復旧対象面積13,000ヘクタールのうち、県では平成23年春に1,150ヘクタール、平成23年度秋に4,630ヘクタールの復旧対応を行い、平成24年度からは5,780ヘクタールの農地で作付けが可能になりました。



宮城県

- 皆さんの応援に感謝! -ただ今農業農村の復旧・復興に全力を尽くしています!



被災後(平成23年4月5日)



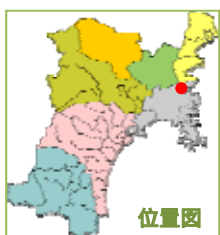
農地復旧状況(平成24年1月24日)



収穫状況(平成24年9月25日)


現在の農地復旧状況

農地災害廃棄物撤去緊急応急工事(石巻市)



位置図

今後の計画では、基本的に平成25年度までに復旧可能な農地の復旧を終える予定です。また、被災市町からの要請を踏まえ、東日本大震災復興交付金を活用し、まちづくりと調整を行いつつ、新たに抜本的な農地の再編整備も見込んでいます。



宮城県

- 皆さんの応援に感謝! -ただ今農業農村の復旧・復興に全力を尽くしています!



被災後(平成23年3月)



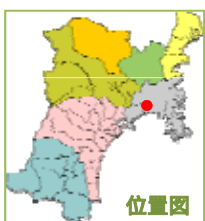
除塩作業状況(平成23年4月)



水稻生育確認状況(平成23年9月)

現在の農地復旧状況

除塩作業(石巻市)



津波により浸水被害を受けた宮城県内の農地14,300ヘクタールのうち、宮城県では平成23年産水稻作付に係る除塩対策を、平成23年6月下旬までに石巻管内などで約1,100ヘクタール実施しました。



現地調査の応援(東部地方振興事務所)



応援職員の皆さん(東部地方振興事務所)

他県からの応援 職員の活躍



宮城県機関（仙台地方振興事務所、
東部地方振興事務所、気仙沼地方
振興事務所南三陸支所）



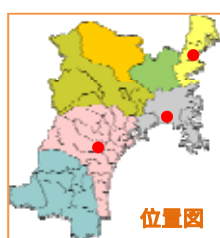
工事の管理(仙台地方振興事務所)



集落説明会での説明(南三陸支所)



集落説明会での説明(南三陸支所)



宮城県の被災地復旧や被災者支援のため、平成23年度に引き続き、平成24年度も、28の都道県から多数の農業土木技術職員の応援をいただいております。宮城県職員とともに復旧・復興に全力を挙げて取り組んでもらっています。



宮城県

- 皆さんの応援に感謝！ -ただ今農業農村の復旧・復興に全力を尽くしています！