宮城県の概要

位置・地勢

宮城県は、東北地方の東南部に位置し、西は秋田県、山形県、南は福島県、北は岩手県に接しています。西部一帯は、1,500m以上の標高を有する奥羽山脈が連なり、刈田岳(1,758m)、船形山(1,500m)、栗駒山(1,627m)等の諸峰がそびえています。また、北東部には北上高地、南部には阿武隈高地が走り、これらの間には標高100m前後の丘陵地と北上川、鳴瀬川、名取川、阿武隈川などによってつくられた豊かな穀倉地帯である東北一の沖積平野が広がっています。海岸は太平洋に面し、牡鹿半島を境に北部は複雑なリアス式海岸が続き、南部は砂浜の続く平滑な海岸線となっています。

県庁所在地

北緯　38°15′57″
東経　140°52′32″

宮城県のシンボル

県木　ケヤキ　　県花　ミヤギノハギ
県獣　シカ　　県鳥　ガン

東端	西端	南端	北端
北緯　38°51′49″	北緯　37°58′57″	北緯　37°46′24″	北緯　39°00′10″
東経　141°40′31″	東経　140°16′30″	東経　140°47′34″	東経　141°30′31″
本吉郡唐桑町崎浜地内(唐桑半島)	刈田郡七ヶ宿町稲子龍ヶ岳地内	伊具郡丸森町筆甫字下南山地内	気仙沼市細尾白石地内

気象(H21)[観測場所:仙台管区気象台]

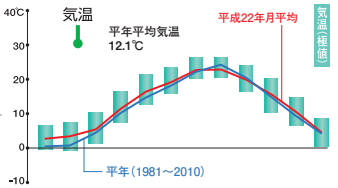

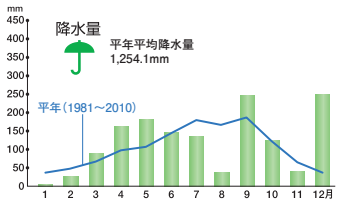

土地(地目別土地利用面積)

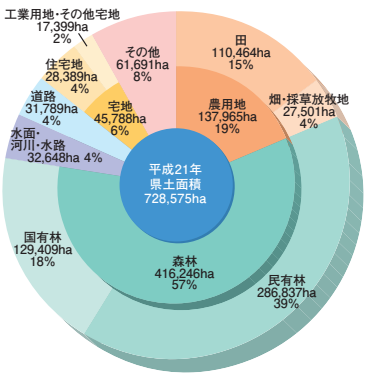

資料:県地域振興課「宮城県国土利用計画管理運営資料」
注:四捨五入の関係で各項の合計は総数と必ずしも一致しない

人口

平成22年国勢調査
2,348,165人

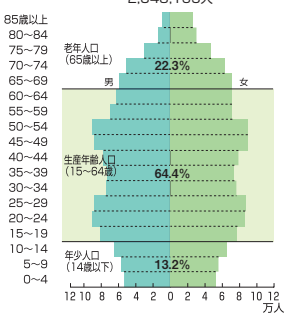

資料:総務庁統計局「国勢調査報告」

産業別就業人口の構成比

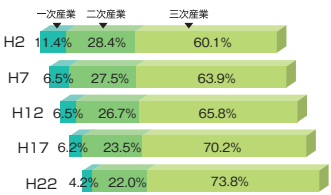

資料:総務省統計局「国勢調査報告」、「宮城県民経済計算」

産業別総生産額の構成比

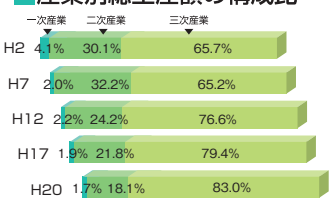

資料:県統計課「宮城県民経済計算」

県予算の概要

平成23年度県予算(一般会計当初予算、歳出)

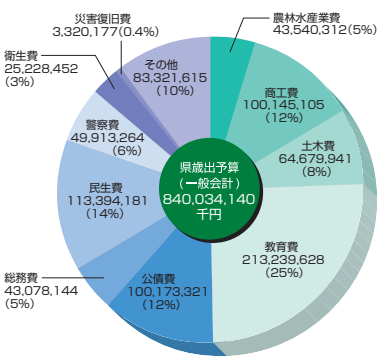
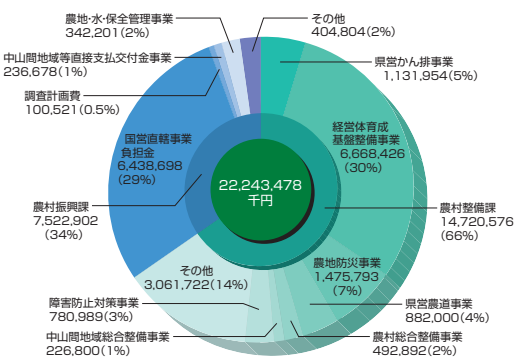
平成23年度農業農村整備事業予算(一般会計当初予算)