

北部土木事務所だより

令和5年3月30日 発行

宮城県北部土木事務所の令和4年度における取り組みをお知らせします。

1 令和4年度 事業完了箇所について (1/2)

○ (主) 古川登米線 大貫道路改良事業 (大崎市田尻大貫地内)

古川登米線は大崎地域と登米地域を結ぶ主要地方道であり、三陸自動車道や国道45号等に接続し、沿線地域の生活及び産業振興、沿岸復興等を支える重要な路線となっています。

大崎市田尻大貫地区の延長880m区間を、平成27年度から整備を進めてきました。

この度のバイパス完成により大型車を含む車両の円滑で快適な通行が確保されるとともに、事故危険リスクが低減し、新たに歩道を設置したことで、児童をはじめ歩行者の安全が確保されました。

<位置図>



<事業概要>

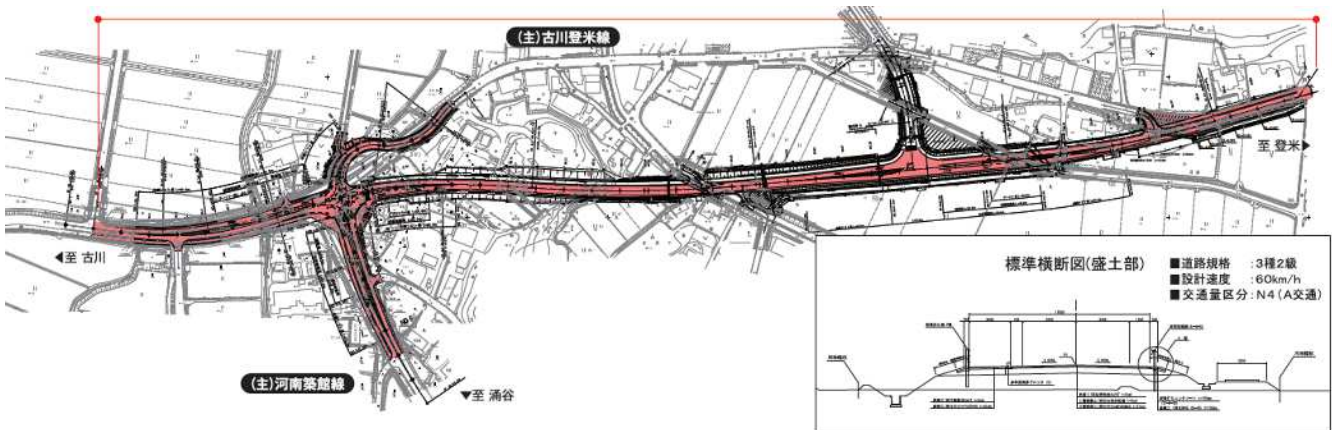
- 事業延長 L=880m
- 事業期間 平成27年度～令和4年度
- 事業費 746百万円
- 工事概要
 - ・切土 V=15,000m³
 - ・舗装 A=10,000m²



(主) 古川登米線



(主) 河南築館線



お問い合わせ：道路建設第一班 0229-91-0735

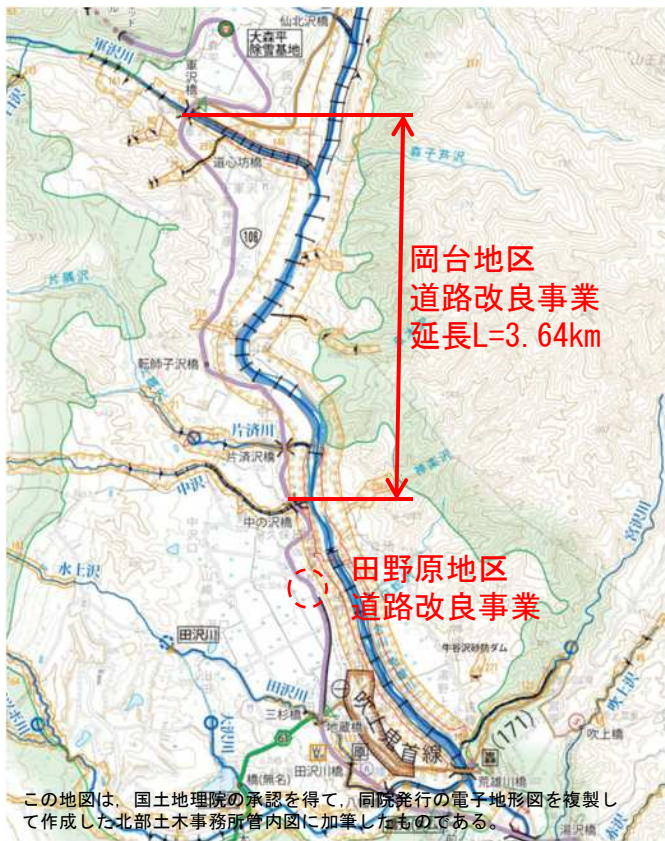
1 令和4年度 事業完了箇所について (2/2)

○ (国) 108号 岡台道路改良事業

国道108号は、石巻市を起点に大崎市鳴子温泉を經由して秋田県由利本荘市に至る、物流や観光振興等に重要な役割を果たしている国道です。大崎市鳴子温泉岡台地区は、冬期間除雪した雪により幅員が狭くなり、大型車のすれ違いが困難となっていたことから、本事業により道路改良を実施したものです。

地元の方々のご協力も頂きながら、平成27年度から測量設計を行い、平成29年度に工事着手しました。令和4年9月に最後の工事が完成し、中沢橋から軍沢橋までの約3.6kmの区間を無事に道路改良をすることができました。

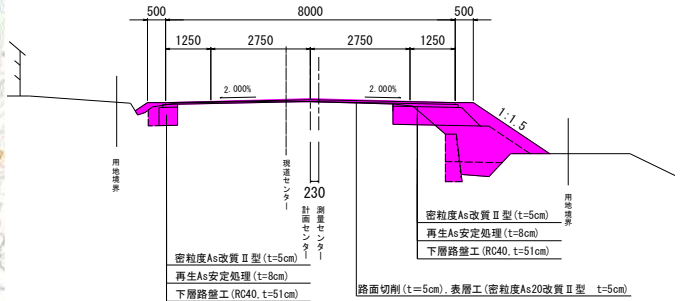
今後は、岡台地区に近接している田野原地区の狭隘なS字カーブ箇所を解消するため、道路改良事業を推進して参ります。



<事業概要>

- 事業延長 L=3.64km
- 事業期間 平成25年度～令和4年度
- 事業費 約5億円
- 工事概要
 - ・掘削工 V=3,700m³
 - ・盛土工 V=5,400m³
 - ・舗装工 A=28,200m²

標準断面図



お問い合わせ：道路建設第二班 0229-91-0748

2 令和元年東日本台風(台風19号)での被災箇所の復旧状況について (1/8)

令和元年東日本台風(台風19号)により被災した当事務所が管理する施設の復旧については、98箇所のうち、令和3年度までに76箇所が完成しました。今年度も引き続き22箇所の工事を進め、令和5年1月に最後の工事が完成しました。

復旧工事の実施状況 (北部土木事務所) 単位：箇所

	査定決定	令和2年度 完成	令和3年度 完成	令和4年度 完成
道路施設	8	1	6	1
河川施設	87	9	58	20
砂防施設	3	—	2	1
計	98	10	66	22

・県道柳沢中新田線(2008号、加美町米泉)

着工前



復旧完了(9月)



・透川(2111号、大崎市古川清水沢)

着工前



復旧完了(5月)



2 令和元年東日本台風(台風19号)での被災箇所の復旧状況について (2/8)

・透川(2113号、大崎市古川清水沢)

着工前



復旧完了(5月)



・透川(2115号、大崎市古川清水沢)

着工前



復旧完了(5月)



・透川(2116号、大崎市古川北宮沢)

着工前



復旧完了(5月)



2 令和元年東日本台風(台風19号)での被災箇所の復旧状況について (3/8)

・長泥川(2121号、大崎市古川清水沢)

着工前



復旧完了(4月)



・長泥川(2124号、大崎市古川清水沢)

着工前



復旧完了(4月)



・長泥川(2125号、大崎市古川清水沢)

着工前



復旧完了(4月)



2 令和元年東日本台風(台風19号)での被災箇所の復旧状況について (4/8)

・生袋川(2131号、大崎市古川清水沢)

着工前



復旧完了(4月)



・鳴瀬川(2206号、加美町字八石下)

着工前



復旧完了(4月)



・鳴瀬川(2209号、加美町字上野目桑畑一番)

着工前



復旧完了(5月)



2 令和元年東日本台風(台風19号)での被災箇所の復旧状況について (5/8)

・鳴瀬川(2210号、加美町字芋沢向田)

着工前



復旧完了(5月)



・花川(2268号、色麻町四竈)

着工前



復旧完了(12月)



・花川(2269号、色麻町王城寺)

着工前



復旧完了(7月)



2 令和元年東日本台風(台風19号)での被災箇所の復旧状況について (6/8)

・花川(2270号、色麻町王城寺)

着工前



復旧完了(6月)



・保野川(2292号、色麻町志津)

着工前



復旧完了(5月)



・保野川(2294号、色麻町高根)

着工前



復旧完了(5月)



2 令和元年東日本台風(台風19号)での被災箇所の復旧状況について (7/8)

・鶴田川(2411号、大崎市鹿島台大迫)

着工前



復旧完了(令和5年1月)



・広長川(2427号、大崎市鹿島台広長)

着工前



復旧完了(5月)



・広長川(2428号、大崎市鹿島台広長)

着工前



復旧完了(5月)



2 令和元年東日本台風(台風19号)での被災箇所の復旧状況について (8/8)

・大迫川(2446号、大崎市鹿島台大迫)

着工前



復旧完了(6月)



・大滝川砂防堰堤(2511号、加美町字鹿原南滝庭)

着工前



復旧完了(6月)



3 令和4年7月豪雨による災害の対応について (1/5)

令和4年7月13日から17日にかけての豪雨により、当事務所が管理する多くの河川や道路、砂防施設が被災したため、必要な応急工事を速やかに実施しました。

また、10月から国土交通省の災害査定(※)に対応し、12月までに7月豪雨に係る災害査定の全てが完了しました。当事務所においては、123件、約56億円が査定決定されました。

河川改修と併せて災害復旧を行う名蓋川を除き、全ての災害復旧工事を3月までに発注しました。一刻も早い復旧に向け、事務所一丸となり災害復旧工事の実施に邁進してまいります。

※災害査定とは

自然災害により被災した地域の復旧、復興のため、河川や道路等の公共土木施設の災害復旧は、迅速、確実に実施しなければならないことから、国が被害の程度を確認し、施設管理者から申請された復旧工事に必要な工法や費用が適正なものであるかを現地で査定するものです。

① 応急復旧工事の状況

・国道457号(加美町菜切谷地内)

被災状況



応急復旧工事完了



・県道岩出山宮崎線(加美町下多田川地内)

被災状況



応急復旧工事完了



3 令和4年7月豪雨による災害の対応について (2/5)

・出来川(涌谷町字名鱒地内)

被災状況



応急復旧工事完了



・田尻川(大崎市古川雨生沢地内)

被災状況



応急復旧工事完了



・田尻川(大崎市古川雨生沢地内)

被災状況



応急復旧工事完了



3 令和4年7月豪雨による災害の対応について (3/5)

・新堀川(大崎市鹿島台大迫地内)

被災状況



応急復旧工事完了



・名蓋川(大崎市古川矢目地内)

被災状況



応急復旧工事完了



・名蓋川(加美町菜切谷地内)

被災状況



応急復旧工事完了



3 令和4年7月豪雨による災害の対応について (4/5)

・渋川(大崎市古川南沢地内)

被災状況



応急復旧工事完了



・渋川(大崎市岩出山南沢地内)

被災状況



応急復旧工事完了



・多田川(加美町下多田川地内)

被災状況



応急復旧工事完了



3 令和4年7月豪雨による災害の対応について (5/5)

②災害査定状況



【第5次査定】渋川



【第7次査定】新堀川



【第8次査定】生袋川



【第8次査定】田尻川



【第8次査定】図面等修正作業



【第9次査定】中雨生沢川

令和4年北部土木事務所災害査定状況

単位：千円

	河川施設、砂防施設				道路施設				合計			
	件数	申請額	決定額	査定率	件数	申請額	決定額	査定率	件数	申請額	決定額	査定率
第4次査定	6	47,824	47,804	99.96%	3	13,621	13,621	100.00%	9	61,445	61,425	99.97%
第5次査定	26	480,057	445,994	92.90%	10	65,119	56,590	86.90%	36	545,176	502,584	92.19%
第7次査定	14	367,691	358,579	97.52%	1	13,319	13,319	100.00%	15	381,010	371,898	97.61%
第8次査定	51	1,572,547	1,521,268	96.74%	0	0	0	-	51	1,572,547	1,521,268	96.74%
第9次査定	9	220,822	218,748	99.06%	1	4,808	5,748	119.55%	10	225,630	224,496	99.50%
第10次査定	2	3,319,379	2,931,118	88.30%	0	0	0	-	2	3,319,379	2,931,118	88.30%
合計	108	6,008,320	5,523,511	91.93%	15	96,867	89,278	92.17%	123	6,105,187	5,612,789	91.93%

③災害復旧工事の発注状況

No.	工事番号	工事名称	公告日	No.	工事番号	工事名称	公告日
1	令和4年度4災第2101-A01号	菜切谷外道路災害復旧工事	令和5年3月20日	14	令和4年度4災第2414-A01号	吉野川河川災害復旧工事	令和5年2月6日
2	令和4年度4災第2106-A01号	太田外道路災害復旧工事	令和4年12月19日	15	令和4年度4災第2422-A01号	小山田川河川災害復旧工事(その1)	令和5年2月13日
3	令和4年度4災第2204-A01号	透川河川災害復旧工事(その1)	令和4年12月19日	16	令和4年度4災第2423-A01号	小山田川河川災害復旧工事(その2)	令和5年1月30日
4	令和4年度4災第2211-A01号	透川河川災害復旧工事(その2)	令和4年12月19日	17	令和4年度4災第2433-A01号	長泥川河川災害復旧工事	令和5年1月30日
5	令和4年度4災第2221-A01号	小迫川河川災害復旧工事	令和4年12月19日	18	令和4年度4災第2507-A01号	出来川河川災害復旧工事(その1)	令和5年1月30日
6	令和4年度4災第2233-A01号	大迫川外河川災害復旧工事	令和5年2月27日	19	令和4年度4災第2513-A01号	出来川河川災害復旧工事(その3)	令和5年1月30日
7	令和4年度4災第2251-A01号	新堀川河川災害復旧工事	令和4年12月19日	20	令和4年度4災第2516-A01号	出来川河川災害復旧工事(その2)	令和5年2月13日
8	令和4年度4災第2272-A01号	田尻川河川災害復旧工事(その1)	令和5年2月27日	21	令和4年度4災第2525-A01号	生袋川河川災害復旧工事(その1)	令和5年1月30日
9	令和4年度4災第2279-A01号	田尻川河川災害復旧工事(その2)	令和5年2月27日	22	令和4年度4災第2529-A01号	生袋川河川災害復旧工事(その2)	令和5年1月30日
10	令和4年度4災第2282-A01号	田尻川外河川災害復旧工事	令和5年2月27日	23	令和4年度4災第2561-A01号	渋川河川災害復旧工事	令和5年1月30日
11	令和4年度4災第2301-A01号	多田川河川災害復旧工事	令和5年2月6日	24	令和4年度4災第2567-A01号	渋川外河川災害復旧工事	令和5年2月6日
12	令和4年度4災第2308-A01号	多田川外河川災害復旧工事	令和5年2月13日	25	令和4年度4災第2601-002号	大谷川砂防災害復旧工事(その2)	令和5年3月20日
13	令和4年度4災第2321-A01号	渋井川外河川災害復旧工事	令和5年2月6日				

4 令和4年度の主な事業箇所の進捗状況について (1/5)

・都市計画道路 稲葉小泉線

今年度工事着工前 (4月)



今年度工事完了 (3月)



・都市計画道路 並柳福浦線

今年度工事着工前 (4月)



施工中 (3月)



・(国)457号 矢木道路改良事業

今年度工事着工前 (6月)



今年度工事完了 (12月)



4 令和4年度の主な事業箇所の進捗状況について (2/5)

・(一)坂本古川線 高倉道路改良事業

今年度工事着工前 (4月)



施工中 (3月)



・(主)鹿島台高清水線 平渡交通安全施設整備事業

着工前 (4月)



今年度工事完了 (3月)



・(主)石巻鹿島台高清水線 小島交通安全施設整備事業

着工前 (令和3年10月)



盛土工一部完了 (6月)



4 令和4年度の主な事業箇所の進捗状況について (3/5)

・(一) 涌谷田尻線 涌谷大橋橋梁補修

今年度工事着工前 (6月)



高欄補修完了 (2月)



・長寿命化の推進(トンネル補修)

(国) 108号 荒雄湖トンネル

着工前 (9月)



補修完了 (2月)

(国) 108号 片倉森であいトンネル

着工前 (9月)



補修完了 (2月)

・維持管理(舗装補修) (一) 鳴子池月線 大崎市鳴子温泉

着工前 (4月)



完了 (8月)



4 令和4年度の主な事業箇所の進捗状況について (4/5)

・渋井川大規模特定河川事業

水門基礎 施工中 (4月)



水門本体 施工中 (3月)



・出来川河川改修事業

今年度工事着工前 (4月)



今年度工事完了 (2月)



・佐賀川 河川改修事業

今年度工事着工前 (12月)



施工中 (3月)



4 令和4年度の主な事業箇所の進捗状況について (5/5)

・渋井川 堤防補強

着工前 (4月)



今年度工事完了 (3月)



・多田川 河道掘削工事

今年度工事着工前 (5月)



今年度工事完了 (1月)



・出来川 堆積土砂掘削・支障木撤去

着工前 (10月)



完了 (2月)



5 冬期における通行の安全確保について

冬期の県道等の通行において、降雪や路面凍結時には除雪及び融雪作業を行い、道路利用者の安全と良好な路面状況の確保に努めているところです。

また、国道347号鍋越峠については、平成28年12月から通年通行(午前7時～午後7時)が出来るようになっており、宮城県及び山形県と相互連携し、冬道の安全確保に努め、冬期においても地域間交流が可能となりました。

・(国)347号 鍋越峠

除雪状況



融雪材散布状況



・(国)108号 鬼首道路

除雪状況



・冬期間におけるその他の対策

防雪柵組立状況



注意喚起看板
設置状況



6 令和4年度に「スマイルサポーター」となられた団体の紹介 (1/2)

NARU-Go!再生プロジェクトのみなさん



- 団体名 NARU-Go!再生プロジェクト
- 代表者 遊佐 翔
- 認定日 令和4年5月24日
- 活動場所 一級河川北上川水系江合川
(江合川緑地公園から鳴子大橋付近まで)

有限会社大崎道路のみなさん



- 団体名 有限会社大崎道路
- 代表者 安西 春男
- 認定日 令和4年6月23日
- 活動場所 (主)古川登米線(大崎市古川)

一般社団法人みやぎ中小建設業協会のみなさん



- 団体名 一般社団法人みやぎ中小建設業協会
- 代表者 船山 雅弘
- 認定日 令和4年8月3日
- 活動場所 一級河川鳴瀬川水系大江川
(大崎市古川穂波地内(よねくら橋)～
陸羽東線付近)

株式会社西島製作所のみなさん



- 団体名 株式会社西島製作所
- 代表者 牧野 博隆
- 認定日 令和4年7月14日
- 活動場所 (一)清水下狼塚線(大崎市古川)

お問い合わせ：行政班 0229-91-0732

6 令和4年度に「スマイルサポーター」となられた団体の紹介 (2/2)

株式会社大崎緑化のみなさん



- 団体名 株式会社大崎緑化
- 代表者 菊地 政彦
- 認定日 令和5年1月19日
- 活動場所 (一)涌谷田尻線(涌谷町)

令和4年度にスマイルロードサポーターとして、5団体の皆さんが当事務所管内で新たに活動していただくこととなりました。これでスマイルロードサポーターが42団体、スマイルリバーが12団体となり、多くの皆さんに活動いただいております。

活動に関心や意欲のある方(個人、団体を問いません)の募集を随時受付しておりますので、お気軽にお問い合わせ願います。

お問い合わせ：行政班 0229-91-0732

7 ブロック塀等フォローアップ



上写真)危険と判定されたブロック塀等

平成30年度に小学校スクールゾーン内のブロック塀等を対象に緊急点検を行い、現在も未改善のブロック塀等について改善指導を実施しました。ブロック塀等の所有者の皆様におかれましては、改善指導へのご協力と、日常点検を行っていただきますようお願いいたします。

※改修・除却時において工事費用の助成対象となる場合がありますので、工事前に各市町村担当窓口までご相談願います。

お問い合わせ：建築班 0229-91-0737

本掲載内容等について、お気づきの点やご不明な点などがございましたら、お気軽にお問い合わせ願います。



宮城県北部土木事務所 企画担当チーム

〒989-6117 大崎市古川旭四丁目1-1

電話: 0229-91-0735 F A X: 0229-22-5260

<https://www.pref.miyagi.jp/soshiki/nh-dbk/>