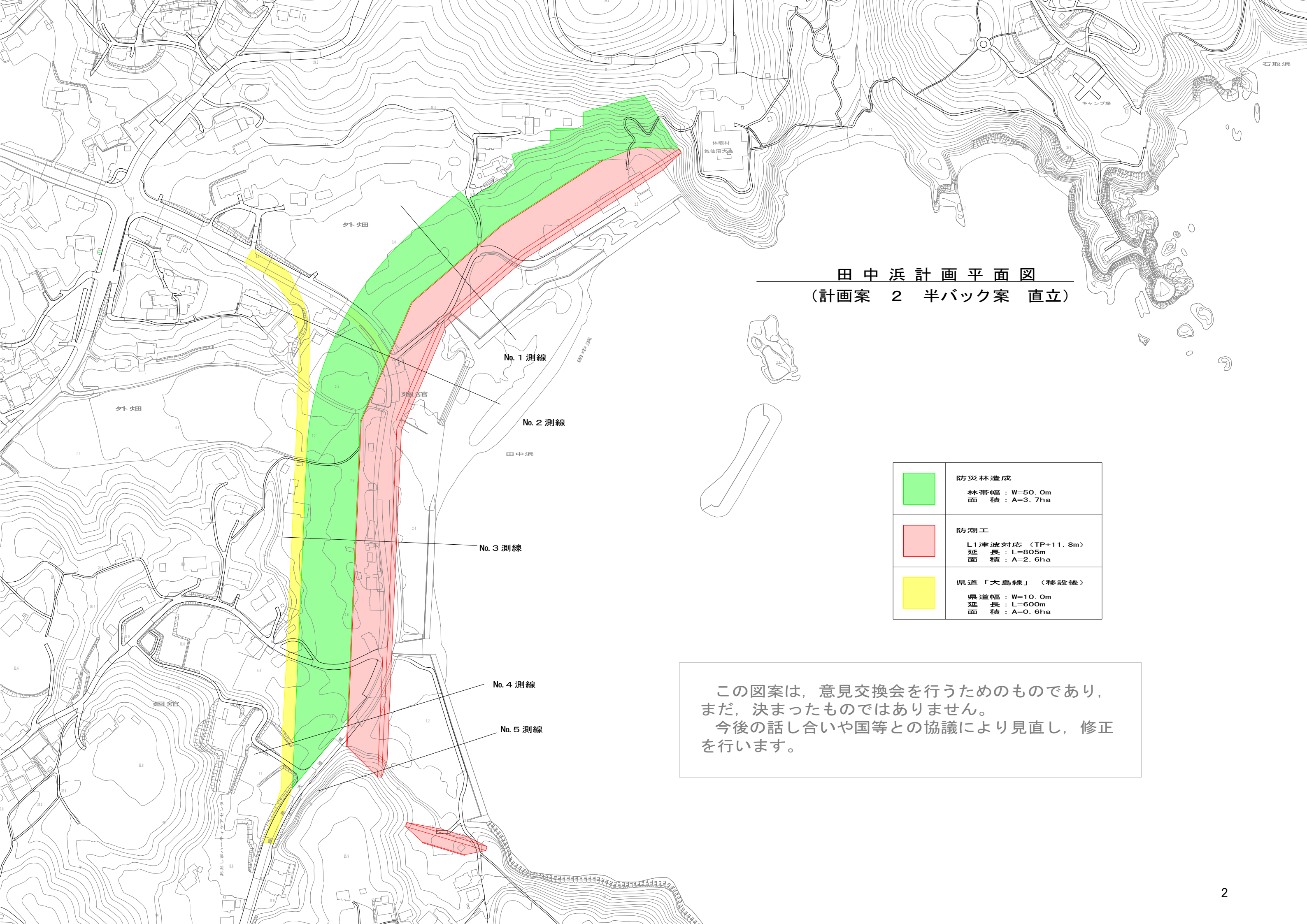


田中浜計画平面図  
(計画案1 現位置案)




	<b>防災林造成</b> 林帯幅：W=50.0m 面積：A=4.5ha
	<b>防潮工</b> L1津波対応 (TP+11.8m) 延長：L=826m 面積：A=5.2ha
	<b>県道「大島線」(移設後)</b> 県道幅：W=10.0m 延長：L=596m 面積：A=0.6ha
	<b>既存保安林区域</b>

この図案は、意見交換会を行うためのものであり、まだ、決まったものではありません。今後の話し合いや国等との協議により見直し、修正を行います。



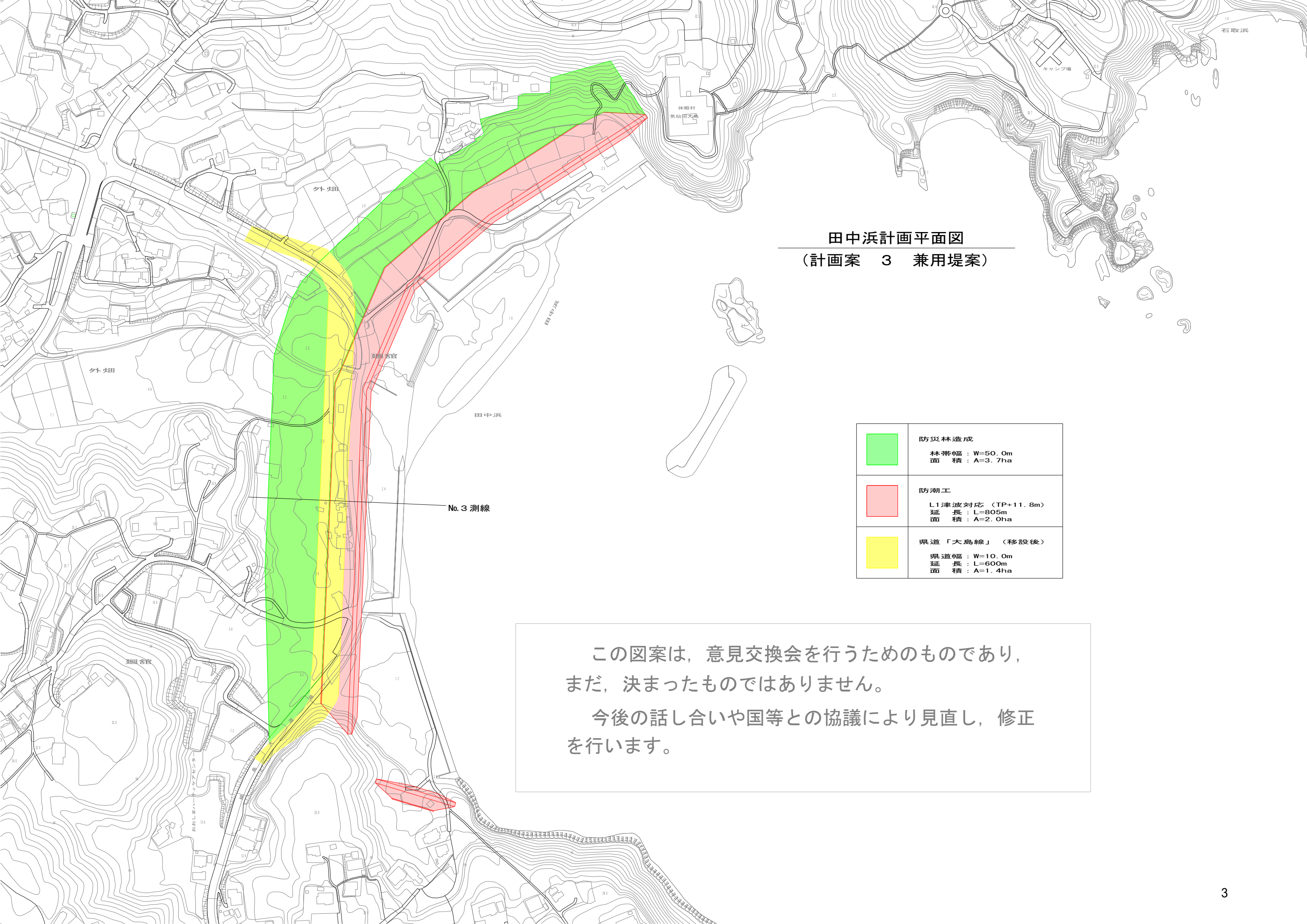


田中浜計画平面図  
(計画案 2 半バック案 直立)

	<b>防災林造成</b> 林帯幅：W=50.0m 面積：A=3.7ha
	<b>防潮工</b> L1津波対応 (TP+11.8m) 延長：L=805m 面積：A=2.6ha
	<b>県道「大島線」(移設後)</b> 県道幅：W=10.0m 延長：L=600m 面積：A=0.6ha

この図案は、意見交換会を行うためのものであり、  
 まだ、決まったものではありません。  
 今後の話し合いや国等との協議により見直し、修正  
 を行います。





田中浜計画平面図  
(計画案 3 兼用堤案)

	<p><b>防災林造成</b></p> <p>林帯幅：W=50.0m 面積：A=3.7ha</p>
	<p><b>防潮工</b></p> <p>L1津波対応 (TP+11.8m) 延長：L=805m 面積：A=2.0ha</p>
	<p><b>県道「大島線」(移設後)</b></p> <p>県道幅：W=10.0m 延長：L=600m 面積：A=1.4ha</p>

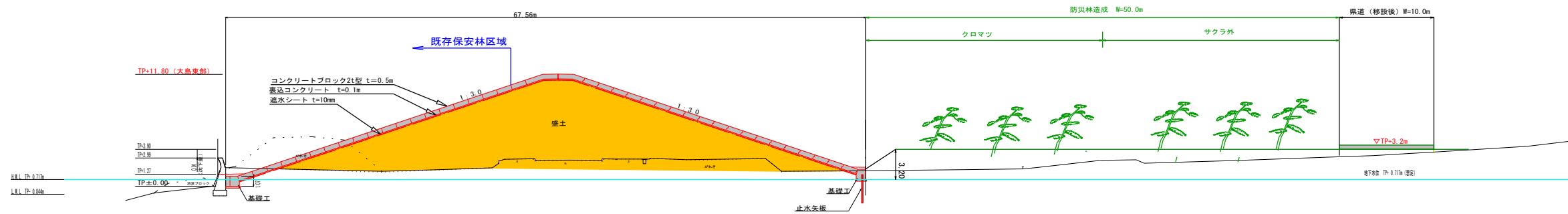
この図案は、意見交換会を行うためのものであり、まだ、決まったものではありません。

今後の話し合いや国等との協議により見直し、修正を行います。

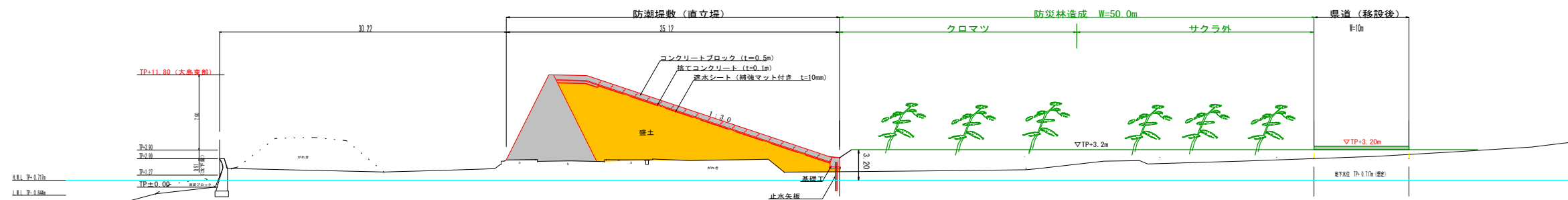
No. 3 断面図

この図案は、意見交換会を行うためのものであり、まだ、決まったものではありません。  
今後の話し合いや国等との協議により見直し、修正を行います。

計画案 1  
(現位置案)



計画案 2  
(半バック案 直立)



計画案 3  
(兼用堤案 直立)

