

本吉郡本吉町

45

市町界

登米市  
(旧東和町)

南三陸町  
(旧歌津町)

南三陸町  
(旧歌津町)

板橋

田表工区

廻館工区

45

南三陸町  
(旧志津川町)

工区 水稻移植状況

市町界

45

西戸川工区

在郷工区

市町界

石巻市  
(旧北上町)

# 農山漁村地域復興基盤総合整備事業

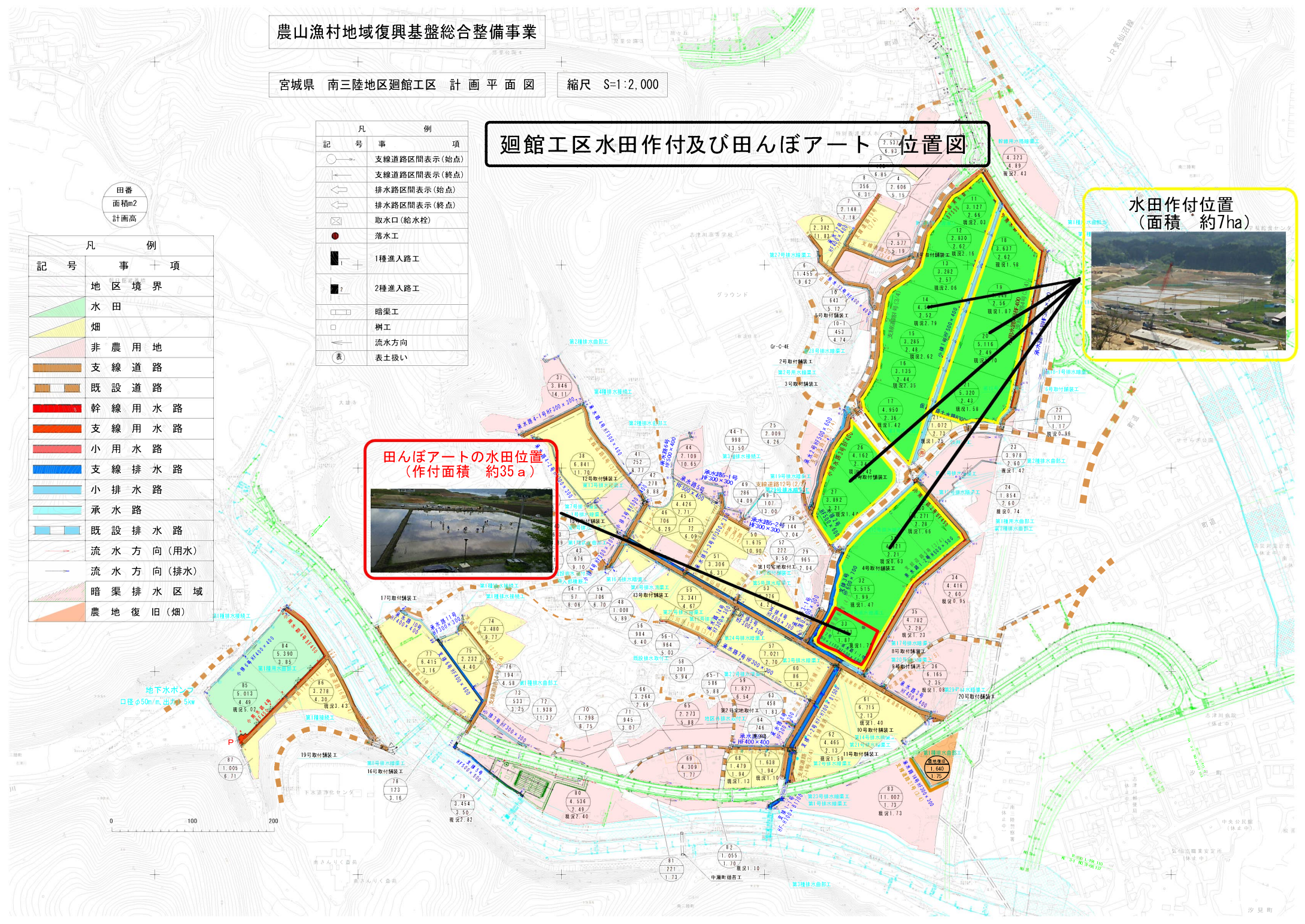
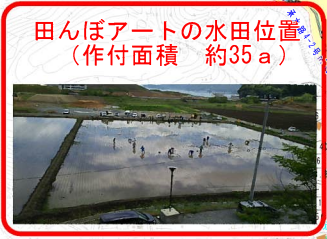
宮城県 南三陸地区廻館工区 計画平面図

縮尺 S=1:2,000


## 廻館工区水田作付及び田んぼアート位置図

凡例	記号	事項
	○	支線道路区間表示(始点)
	→	支線道路区間表示(終点)
	←	排水路区間表示(始点)
	⇐	排水路区間表示(終点)
	⊠	取水口(給水栓)
	●	落水工
	■	1種進入路工
	■?	2種進入路工
	□	暗渠工
	○	樹工
	←	流水方向
	⊖	表土扱い

凡例	記号	事項
	—	地区境界
	■	水田
	■	畑
	■	非農用地
	—	支線道路
	—	既設道路
	—	幹線用水路
	—	支線用水路
	—	小用水路
	—	支線排水路
	—	小排水路
	—	承水路
	—	既設排水路
	→	流水方向(用水)
	⇐	流水方向(排水)
	■	暗渠排水区域
	■	農地復旧(畑)



田番  
面積m2  
計画高



地下水ポンプ  
口径φ50mm/出力5kw

南さんりく公園  
南さんりく公園

中瀬町  
中瀬町

沙見町