土砂災害警戒区域等の指定の告示に係る図書（その1）

告示番号	
告示年月日	

自然現象の種類	急傾斜地の崩壊
箇所番号	N205K1325
箇所名	名木沢1
所在地	気仙沼市名木沢
調査機関	宮城県気仙沼土木事務所

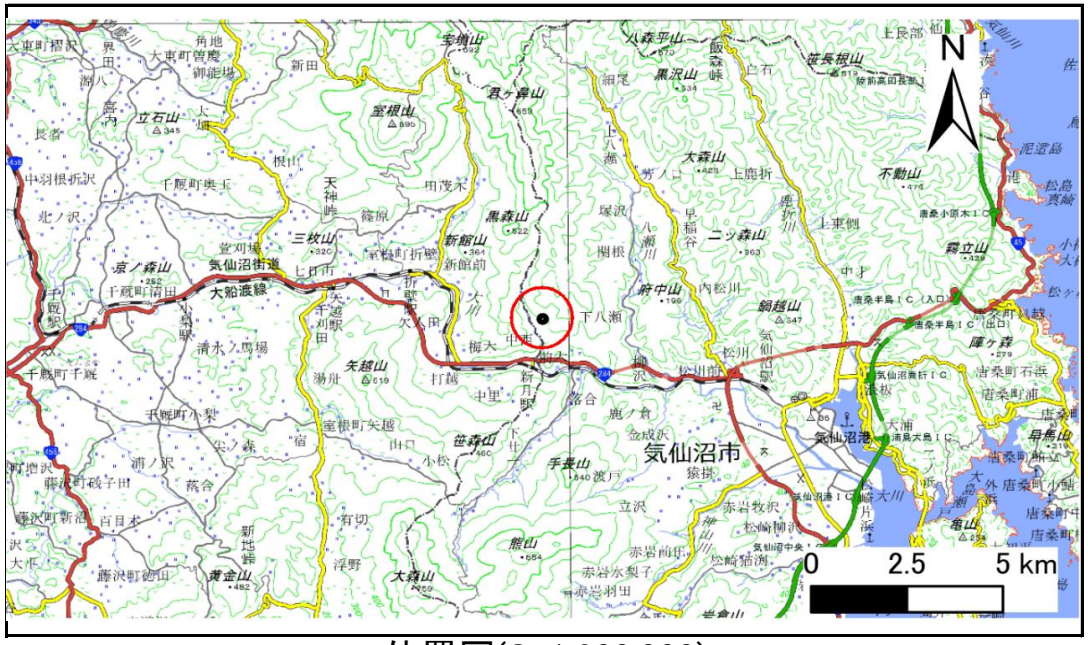

位置図(S=1:200,000)

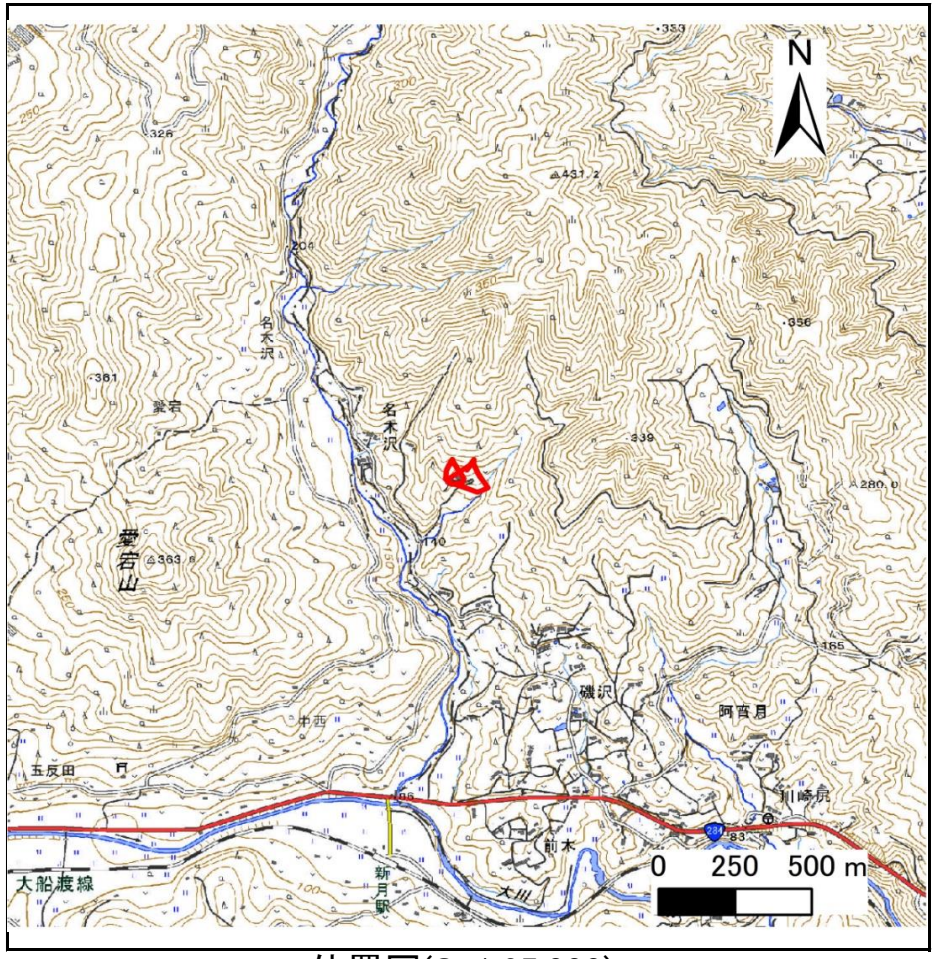

位置図(S=1:25,000)

宮城県

「測量法に基づく国土地理院長承認（複製） R6JHf 43」「本製品を複製する場合には、国土地理院の長の承認を得なければならない。」

土砂災害警戒区域等の指定の告示に係る図書（その2）

告示番号	
告示年月日	

危害のおそれのある土地、著しい危害のおそれのある土地の設定図

調査年度	令和6年度

急傾斜地の位置	箇所番号	N205K1325	箇所名	名木沢1	所在地	気仙沼市名木沢

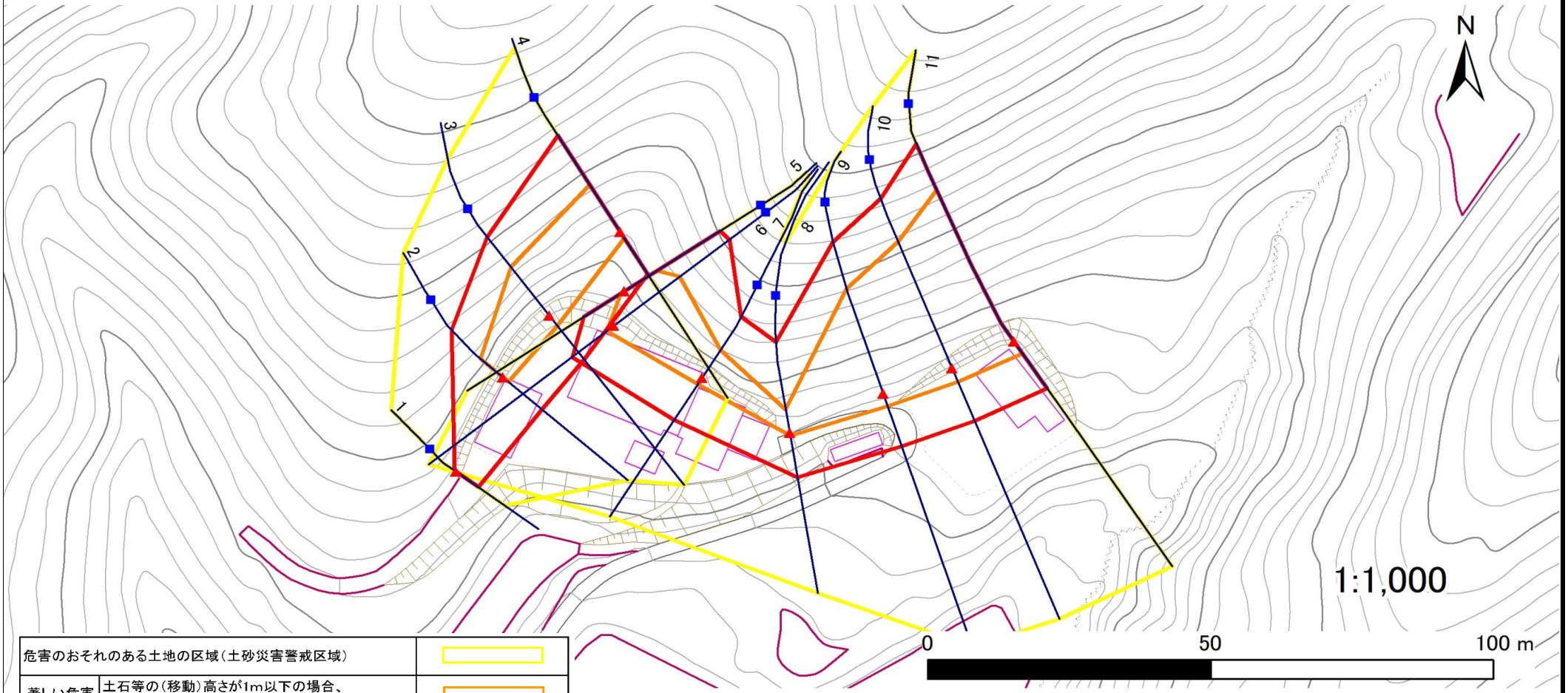

危害のおそれのある土地の区域（土砂災害警戒区域）		
著しい危害のおそれのある土地の区域（土砂災害特別警戒区域）	土石等の（移動）高さが1m以下の場合、土石等の移動による力が100kN/m²を超える区域	
	土石等の堆積の高さが3mを超える区域	
	それ以外の区域	

凡例
- 上端
- 下端
- 横断測線

宮城県

土砂災害警戒区域等の指定の告示に係る図書（その3）

告示番号	
告示年月日	

建築物に作用すると想定される衝撃に関する事項

急傾斜地の位置	箇所番号	N205K1325	箇所名	名木沢1	所在地	気仙沼市名木沢

横断測線の区間	土石等の移動により建築物の地上部に作用すると想定される力				土石等の堆積により建築物の地上部に作用すると想定される力			
	土石等の（移動）高さが1m以下の場合、土石等の移動による力が100kN/m²を超える区域		それ以外の区域		土石等の堆積の高さが3mを超える区域		それ以外の区域	
	力の大きさのうち最大のもの（kN/m²）	土石等の高さ（m）	力の大きさのうち最大のもの（kN/m²）	土石等の高さ（m）	力の大きさのうち最大のもの（kN/m²）	土石等の高さ（m）	力の大きさのうち最大のもの（kN/m²）	土石等の高さ（m）
1 ～ 2	－	－	100.0	1.0	－	－	11.0	2.2
2 ～ 3	135.6	1.0	100.0	1.0	－	－	12.1	2.4
3 ～ 4	135.6	1.0	100.0	1.0	－	－	12.1	2.4
～								
5 ～ 6	124.5	1.0	100.0	1.0	－	－	12.5	2.5
6 ～ 7	124.5	1.0	100.0	1.0	－	－	12.5	2.5
7 ～ 8	121.6	1.0	100.0	1.0	－	－	11.9	2.4
8 ～ 9	137.4	1.0	100.0	1.0	－	－	12.9	2.6
9 ～ 10	142.6	1.0	100.0	1.0	－	－	14.5	2.9
10 ～ 11	142.6	1.0	100.0	1.0	－	－	15.0	3.0
～								
～								
～								
～								
～								
～								
～								
～								
～								
～								
～								
～								
～								
～								
～								
～								
～								

横断測線の区間	土石等の移動により建築物の地上部に作用すると想定される力				土石等の堆積により建築物の地上部に作用すると想定される力			
	土石等の（移動）高さが1m以下の場合、土石等の移動による力が100kN/m²を超える区域		それ以外の区域		土石等の堆積の高さが3mを超える区域		それ以外の区域	
	力の大きさのうち最大のもの（kN/m²）	土石等の高さ（m）	力の大きさのうち最大のもの（kN/m²）	土石等の高さ（m）	力の大きさのうち最大のもの（kN/m²）	土石等の高さ（m）	力の大きさのうち最大のもの（kN/m²）	土石等の高さ（m）
～								
～								
～								
～								
～								
～								
～								
～								
～								
～								
～								
～								
～								
～								
～								
～								
～								
～								
～								
～								
～								
～								
～								
～								
～								
～								

宮城県

土砂災害警戒区域等の指定の告示に係る図書（その1）

告示番号	
告示年月日	

自然現象の種類	急傾斜地の崩壊
箇所番号	N205K1328
箇所名	下八瀬の16
所在地	気仙沼市下八瀬
調査機関	宮城県気仙沼土木事務所

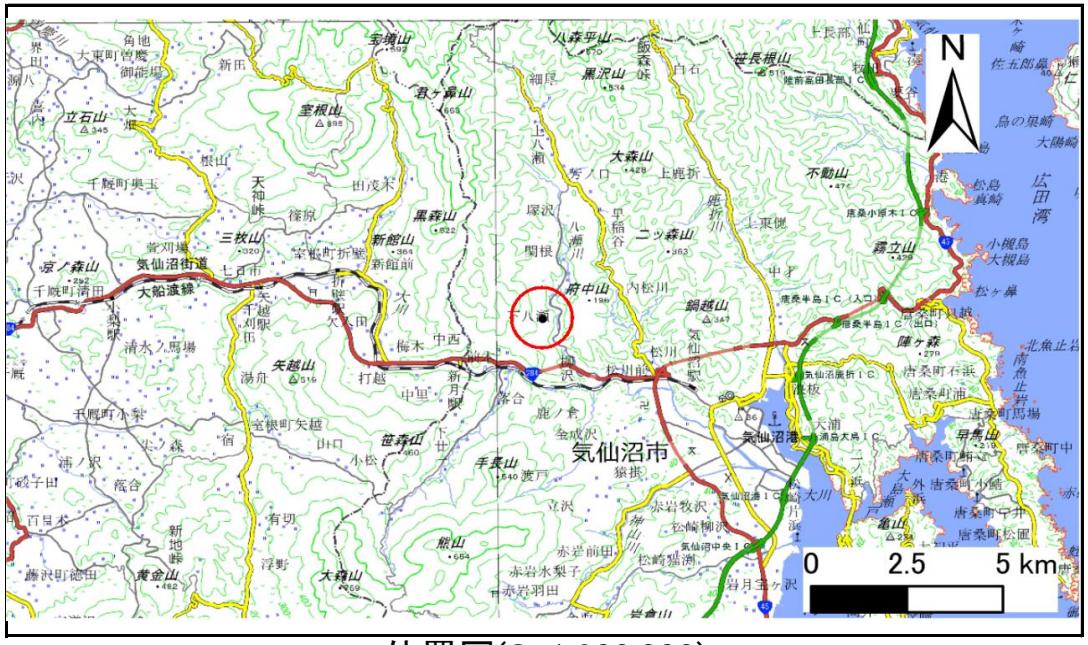

位置図(S=1:200,000)

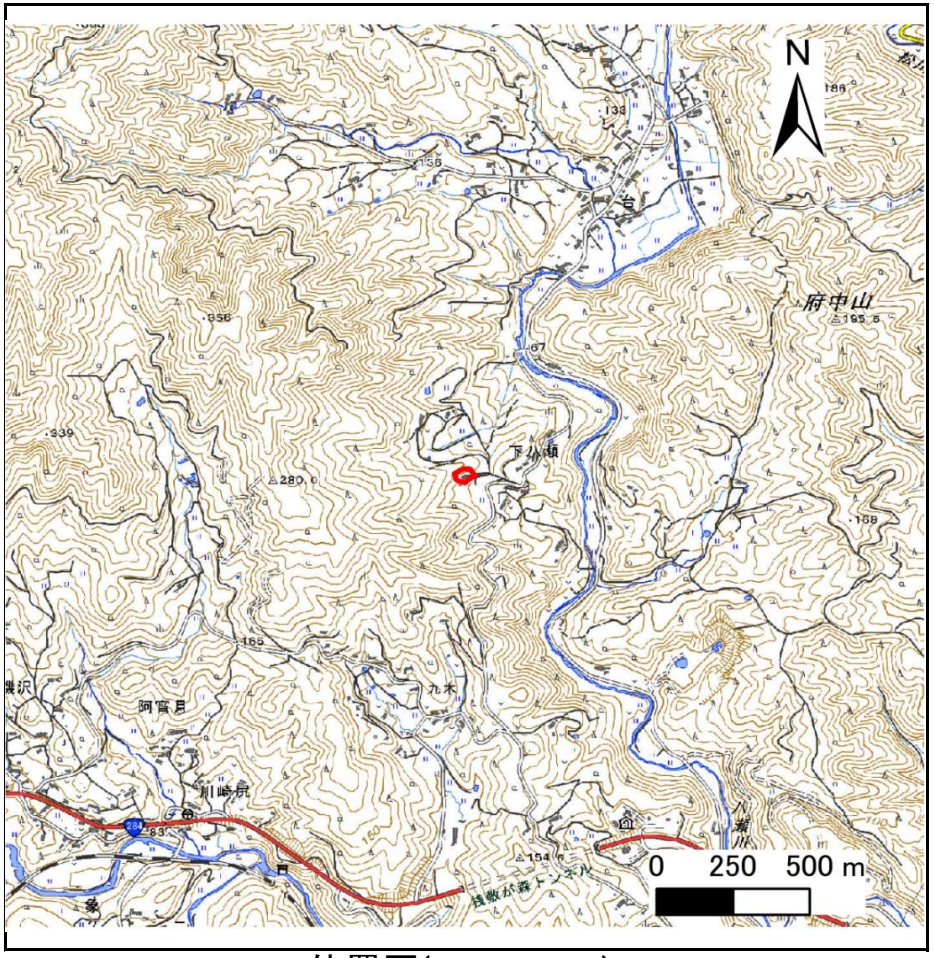

位置図(S=1:25,000)

宮城県

「測量法に基づく国土地理院長承認（複製） R6JHf 43」「本製品を複製する場合には、国土地理院の長の承認を得なければならない。」

土砂災害警戒区域等の指定の告示に係る図書（その2）

告示番号	
告示年月日	

危害のおそれのある土地、著しい危害のおそれのある土地の設定図

調査年度	令和6年度

急傾斜地の位置	箇所番号	N205K1328	箇所名	下八瀬の16	所在地	気仙沼市下八瀬

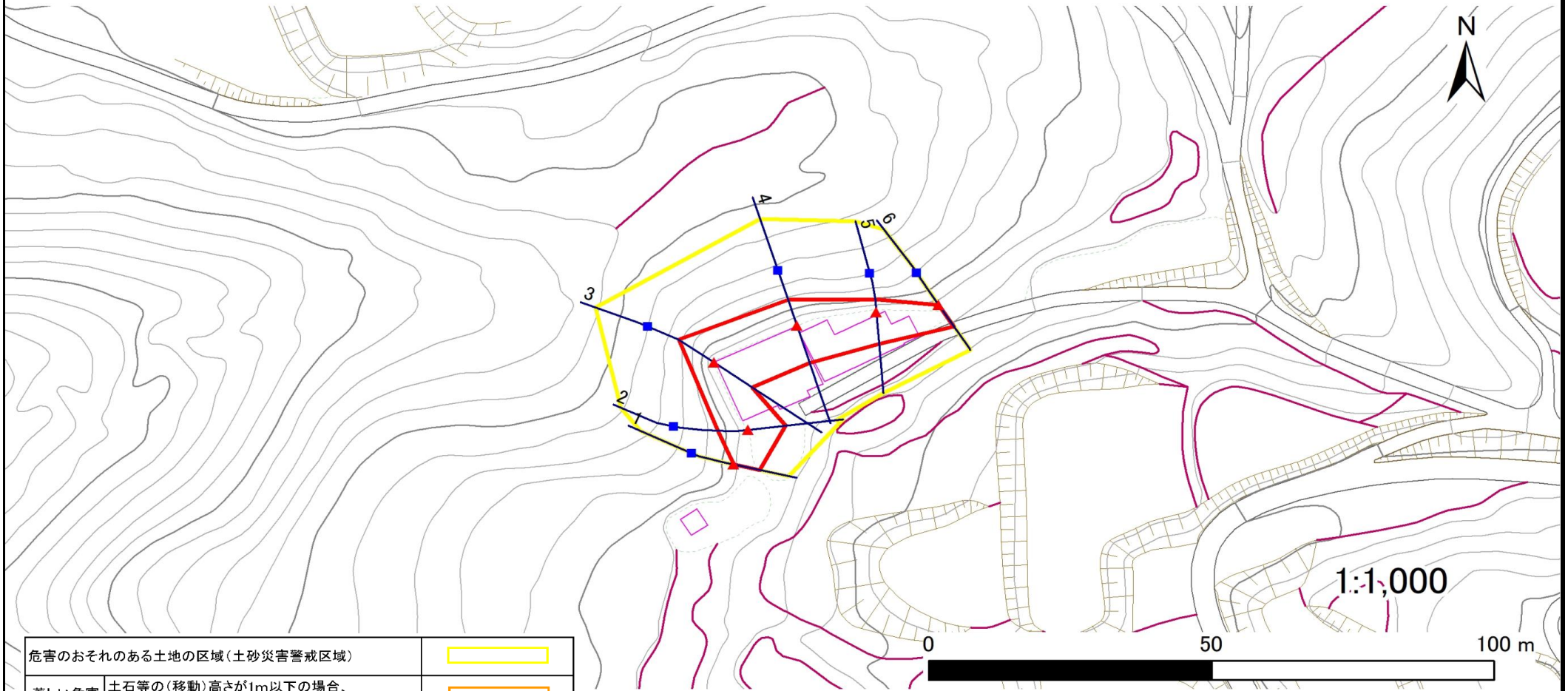

危害のおそれのある土地の区域（土砂災害警戒区域）		
著しい危害のおそれのある土地の区域（土砂災害特別警戒区域）	土石等の（移動）高さが1m以下の場合、土石等の移動による力が100kN/㎡を超える区域	
	土石等の堆積の高さが3mを超える区域	
	それ以外の区域	

凡例
- 上端
- 下端
- 横断測線

宮城県

土砂災害警戒区域等の指定の告示に係る図書（その3）

告示番号	
告示年月日	

建築物に作用すると想定される衝撃に関する事項

急傾斜地の位置	箇所番号	N205K1328	箇所名	下八瀬の16	所在地	気仙沼市下八瀬

横断測線の区間	土石等の移動により建築物の地上部に作用すると想定される力				土石等の堆積により建築物の地上部に作用すると想定される力			
	土石等の（移動）高さが1m以下の場合、土石等の移動による力が100kN/m²を超える区域		それ以外の区域		土石等の堆積の高さが3mを超える区域		それ以外の区域	
	力の大きさのうち最大のもの（kN/m²）	土石等の高さ（m）	力の大きさのうち最大のもの（kN/m²）	土石等の高さ（m）	力の大きさのうち最大のもの（kN/m²）	土石等の高さ（m）	力の大きさのうち最大のもの（kN/m²）	土石等の高さ（m）
1 ～ 2	－	－	84.6	1.0	－	－	8.2	1.7
2 ～ 3	－	－	100.0	1.0	－	－	11.6	2.3
3 ～ 4	－	－	100.0	1.0	－	－	11.6	2.3
4 ～ 5	－	－	91.9	1.0	－	－	9.9	2.0
5 ～ 6	－	－	73.1	1.0	－	－	9.9	2.0
～								
～								
～								
～								
～								
～								
～								
～								
～								
～								
～								
～								
～								
～								
～								
～								
～								
～								
～								
～								
～								
～								

横断測線の区間	土石等の移動により建築物の地上部に作用すると想定される力				土石等の堆積により建築物の地上部に作用すると想定される力			
	土石等の（移動）高さが1m以下の場合、土石等の移動による力が100kN/m²を超える区域		それ以外の区域		土石等の堆積の高さが3mを超える区域		それ以外の区域	
	力の大きさのうち最大のもの（kN/m²）	土石等の高さ（m）	力の大きさのうち最大のもの（kN/m²）	土石等の高さ（m）	力の大きさのうち最大のもの（kN/m²）	土石等の高さ（m）	力の大きさのうち最大のもの（kN/m²）	土石等の高さ（m）
～								
～								
～								
～								
～								
～								
～								
～								
～								
～								
～								
～								
～								
～								
～								
～								
～								
～								
～								
～								
～								
～								
～								
～								
～								
～								
～								
～								
～								
～								
～								

宮城県

土砂災害警戒区域等の指定の告示に係る図書（その1）

告示番号	
告示年月日	

自然現象の種類	急傾斜地の崩壊
箇所番号	N205K1334
箇所名	名木沢2
所在地	気仙沼市名木沢
調査機関	宮城県気仙沼土木事務所

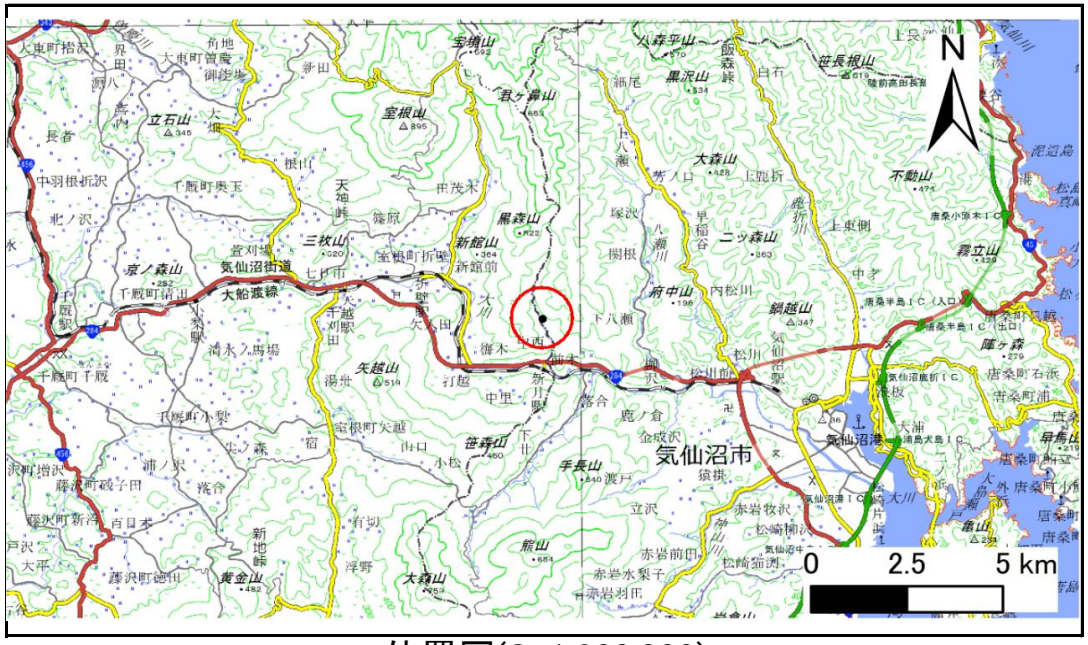

位置図(S=1:200,000)

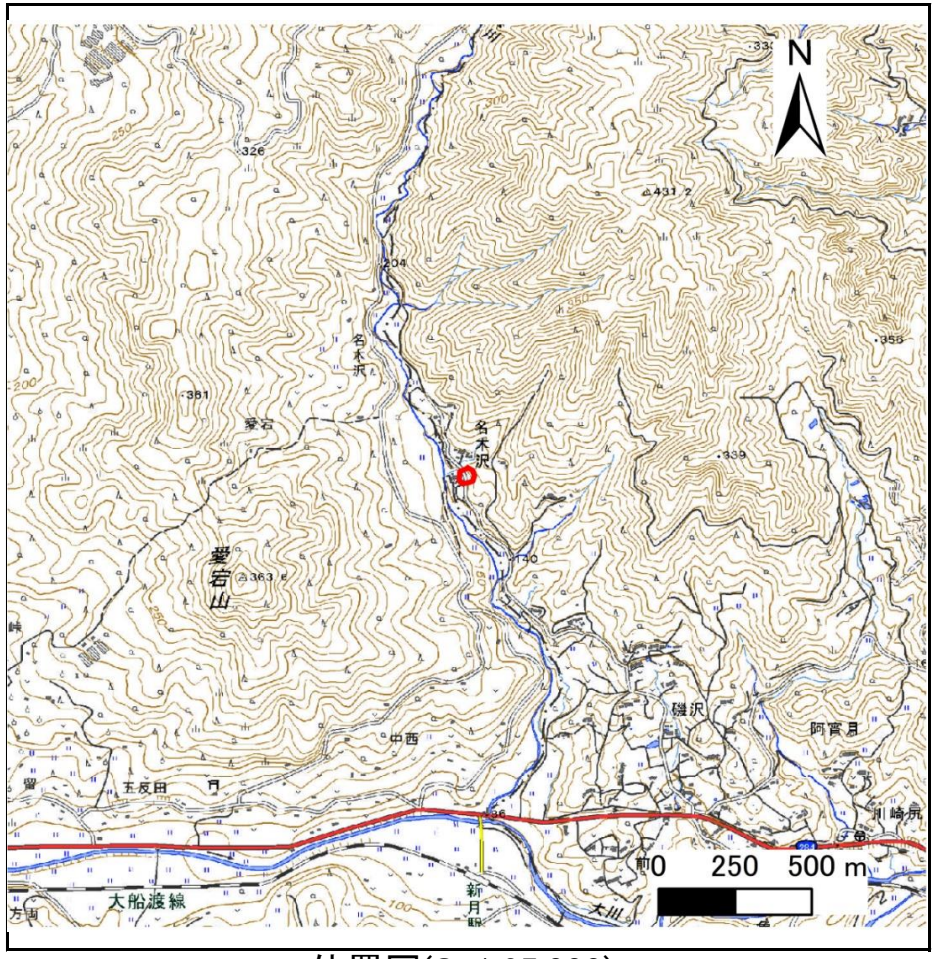

位置図(S=1:25,000)

宮城県

「測量法に基づく国土地理院長承認（複製） R6JHf 43」「本製品を複製する場合には、国土地理院の長の承認を得なければならない。」

土砂災害警戒区域等の指定の告示に係る図書（その2）

告示番号	
告示年月日	

危害のおそれのある土地、著しい危害のおそれのある土地の設定図

調査年度	令和6年度

急傾斜地の位置	箇所番号	N205K1334	箇所名	名木沢2	所在地	気仙沼市名木沢

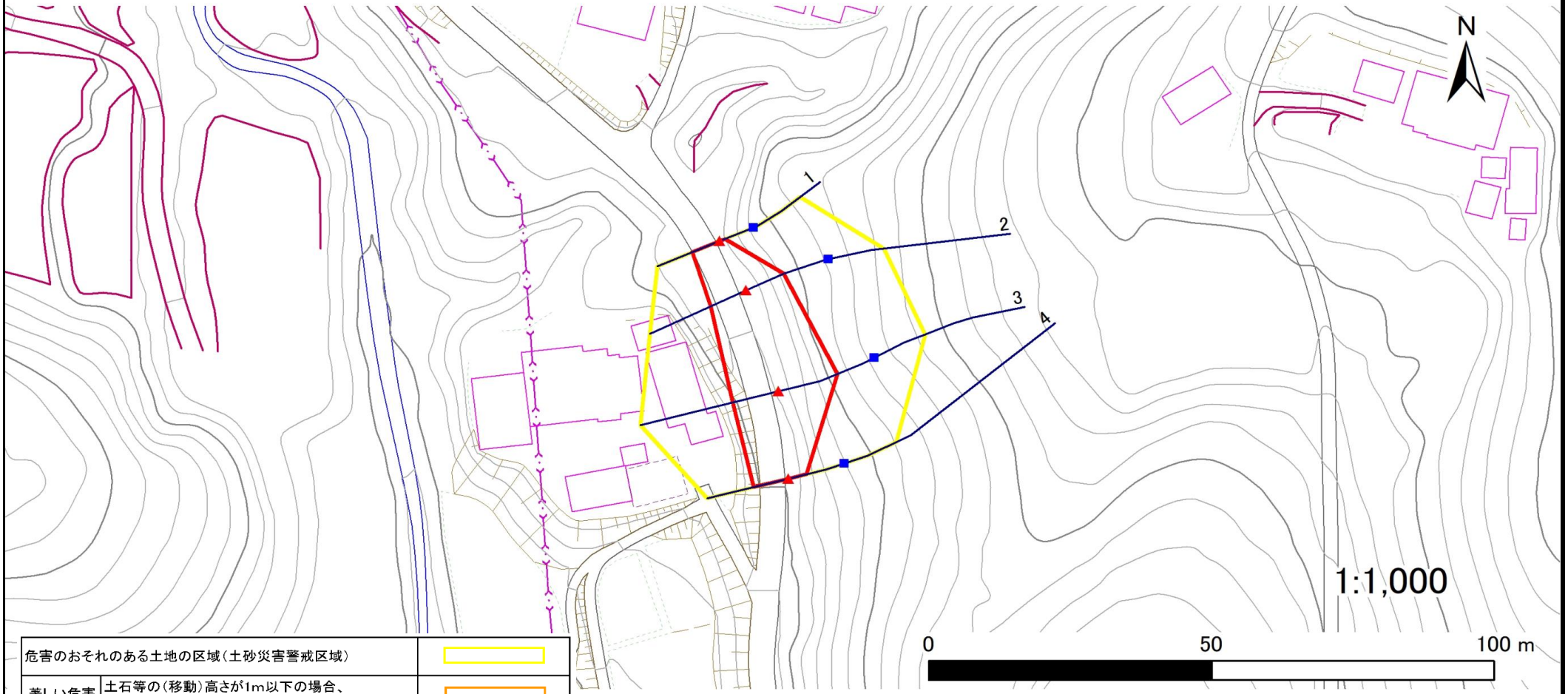

危害のおそれのある土地の区域（土砂災害警戒区域）		
著しい危害のおそれのある土地の区域（土砂災害特別警戒区域）	土石等の（移動）高さが1m以下の場合、土石等の移動による力が100kN/㎡を超える区域	
	土石等の堆積の高さが3mを超える区域	
	それ以外の区域	

凡例
- 上端
- 下端
- 横断測線

宮城県

土砂災害警戒区域等の指定の告示に係る図書（その3）

告示番号	
告示年月日	

建築物に作用すると想定される衝撃に関する事項

急傾斜地の位置	箇所番号	N205K1334	箇所名	名木沢2	所在地	気仙沼市名木沢

横断測線の区間	土石等の移動により建築物の地上部に作用すると想定される力				土石等の堆積により建築物の地上部に作用すると想定される力			
	土石等の（移動）高さが1m以下の場合、土石等の移動による力が100kN/m²を超える区域		それ以外の区域		土石等の堆積の高さが3mを超える区域		それ以外の区域	
	力の大きさのうち最大のもの（kN/m²）	土石等の高さ（m）	力の大きさのうち最大のもの（kN/m²）	土石等の高さ（m）	力の大きさのうち最大のもの（kN/m²）	土石等の高さ（m）	力の大きさのうち最大のもの（kN/m²）	土石等の高さ（m）
1 ～ 2	－	－	87.7	1.0	－	－	9.5	1.9
2 ～ 3	－	－	100.0	1.0	－	－	10.7	2.2
3 ～ 4	－	－	100.0	1.0	－	－	10.7	2.2
～								
～								
～								
～								
～								
～								
～								
～								
～								
～								
～								
～								
～								
～								
～								
～								
～								
～								
～								
～								
～								
～								
～								

横断測線の区間	土石等の移動により建築物の地上部に作用すると想定される力				土石等の堆積により建築物の地上部に作用すると想定される力			
	土石等の（移動）高さが1m以下の場合、土石等の移動による力が100kN/m²を超える区域		それ以外の区域		土石等の堆積の高さが3mを超える区域		それ以外の区域	
	力の大きさのうち最大のもの（kN/m²）	土石等の高さ（m）	力の大きさのうち最大のもの（kN/m²）	土石等の高さ（m）	力の大きさのうち最大のもの（kN/m²）	土石等の高さ（m）	力の大きさのうち最大のもの（kN/m²）	土石等の高さ（m）
～								
～								
～								
～								
～								
～								
～								
～								
～								
～								
～								
～								
～								
～								
～								
～								
～								
～								
～								
～								
～								
～								
～								
～								
～								
～								

宮城県

土砂災害警戒区域等の指定の告示に係る図書（その1）

告示番号	
告示年月日	

自然現象の種類	急傾斜地の崩壊
箇所番号	N205K1340
箇所名	名木沢3
所在地	気仙沼市名木沢
調査機関	宮城県気仙沼土木事務所

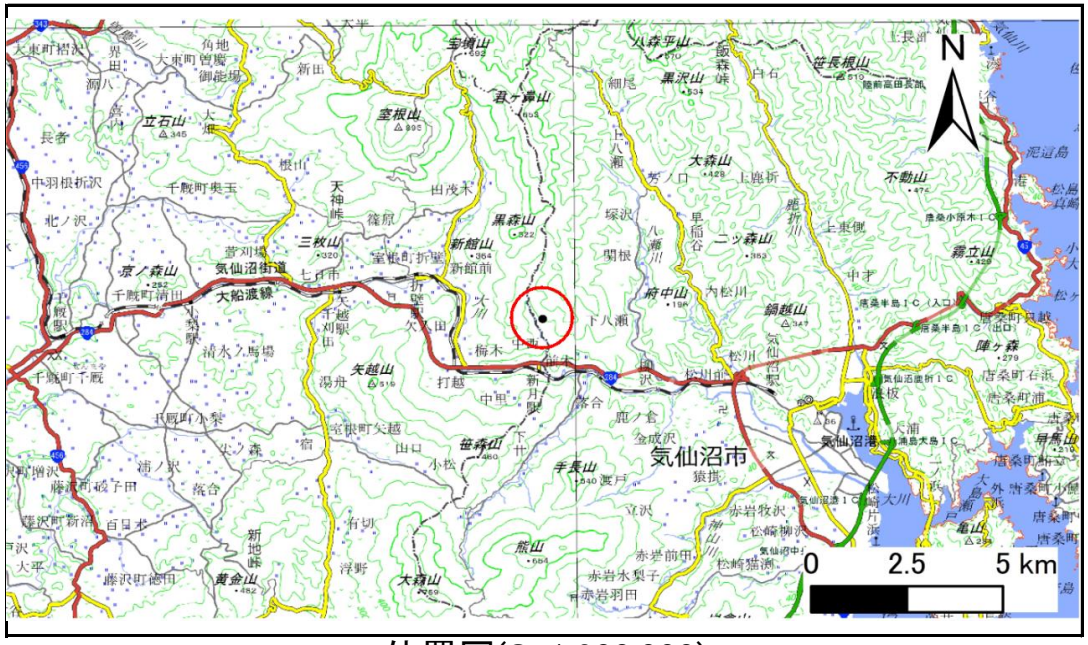

位置図(S=1:200,000)

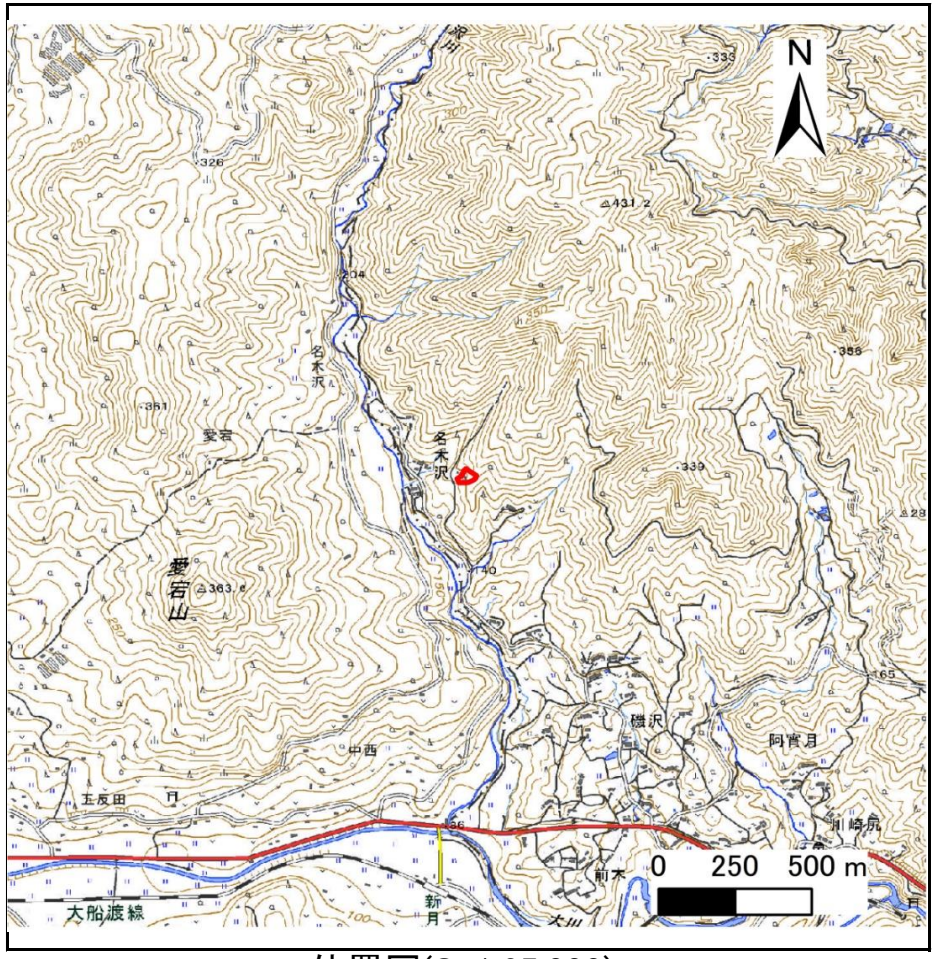

位置図(S=1:25,000)

宮城県

「測量法に基づく国土地理院長承認（複製） R6JHf 43」「本製品を複製する場合には、国土地理院の長の承認を得なければならない。」

土砂災害警戒区域等の指定の告示に係る図書（その2）

告示番号	
告示年月日	

危害のおそれのある土地、著しい危害のおそれのある土地の設定図

調査年度	令和6年度

急傾斜地の位置	箇所番号	N205K1340	箇所名	名木沢3	所在地	気仙沼市名木沢

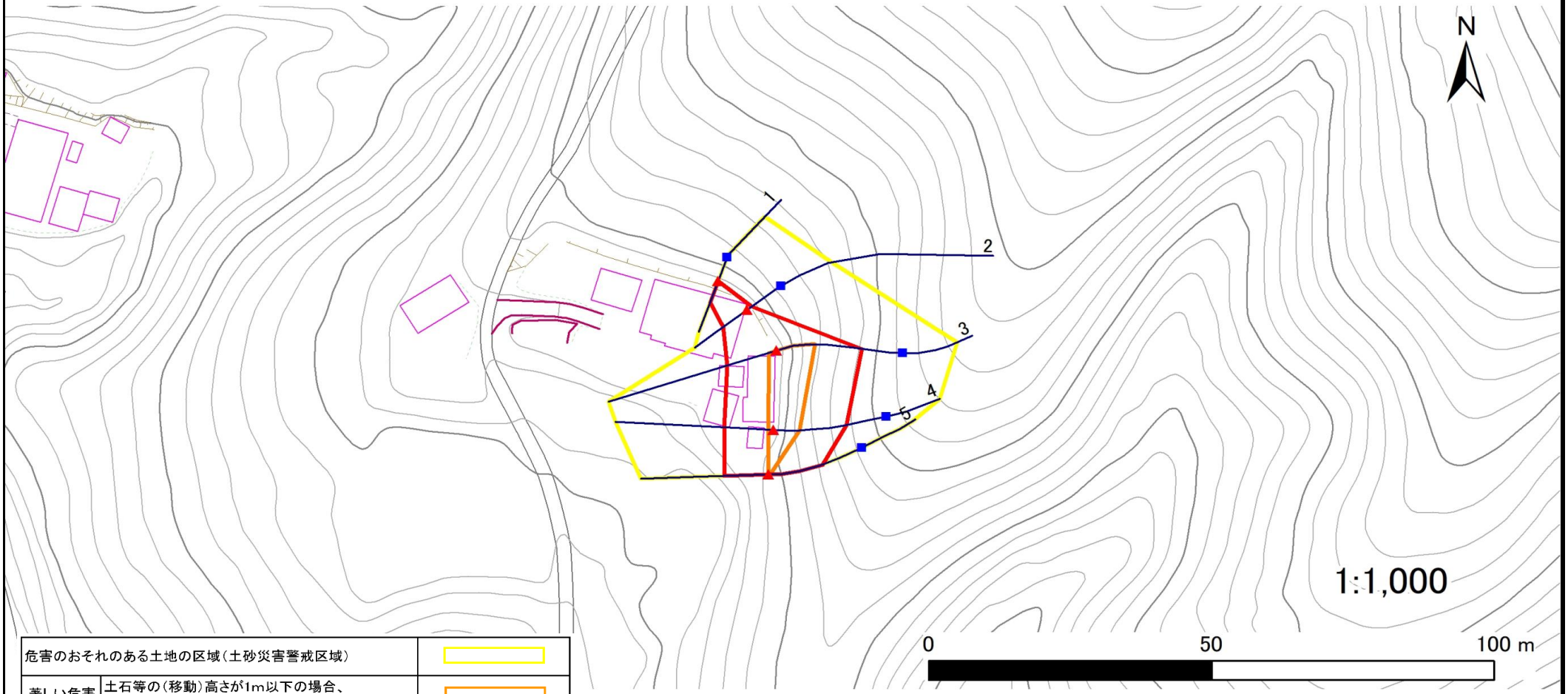

危害のおそれのある土地の区域（土砂災害警戒区域）		
著しい危害のおそれのある土地の区域（土砂災害特別警戒区域）	土石等の（移動）高さが1m以下の場合、土石等の移動による力が100kN/m²を超える区域	
	土石等の堆積の高さが3mを超える区域	
	それ以外の区域	

凡例
- 上端
- 下端
- 横断測線

宮城県

土砂災害警戒区域等の指定の告示に係る図書（その3）

告示番号	
告示年月日	

建築物に作用すると想定される衝撃に関する事項

急傾斜地の位置	箇所番号	N205K1340	箇所名	名木沢3	所在地	気仙沼市名木沢

横断測線の区間	土石等の移動により建築物の地上部に作用すると想定される力				土石等の堆積により建築物の地上部に作用すると想定される力			
	土石等の（移動）高さが1m以下の場合、土石等の移動による力が100kN/m²を超える区域		それ以外の区域		土石等の堆積の高さが3mを超える区域		それ以外の区域	
	力の大きさのうち最大のもの（kN/m²）	土石等の高さ（m）	力の大きさのうち最大のもの（kN/m²）	土石等の高さ（m）	力の大きさのうち最大のもの（kN/m²）	土石等の高さ（m）	力の大きさのうち最大のもの（kN/m²）	土石等の高さ（m）
1 ～ 2	－	－	66.5	1.0	－	－	10.0	2.0
2 ～ 3	－	－	100.0	1.0	－	－	11.4	2.3
3 ～ 4	120.2	1.0	100.0	1.0	－	－	11.4	2.3
4 ～ 5	114.6	1.0	100.0	1.0	－	－	10.7	2.1
～								
～								
～								
～								
～								
～								
～								
～								
～								
～								
～								
～								
～								
～								
～								
～								
～								
～								
～								
～								
～								
～								
～								

横断測線の区間	土石等の移動により建築物の地上部に作用すると想定される力				土石等の堆積により建築物の地上部に作用すると想定される力			
	土石等の（移動）高さが1m以下の場合、土石等の移動による力が100kN/m²を超える区域		それ以外の区域		土石等の堆積の高さが3mを超える区域		それ以外の区域	
	力の大きさのうち最大のもの（kN/m²）	土石等の高さ（m）	力の大きさのうち最大のもの（kN/m²）	土石等の高さ（m）	力の大きさのうち最大のもの（kN/m²）	土石等の高さ（m）	力の大きさのうち最大のもの（kN/m²）	土石等の高さ（m）
～								
～								
～								
～								
～								
～								
～								
～								
～								
～								
～								
～								
～								
～								
～								
～								
～								
～								
～								
～								
～								
～								
～								
～								
～								
～								

宮城県

土砂災害警戒区域等の指定の告示に係る図書（その1）

告示番号	
告示年月日	

自然現象の種類	急傾斜地の崩壊
箇所番号	N205K1343
箇所名	下八瀬の17
所在地	気仙沼市下八瀬
調査機関	宮城県気仙沼土木事務所

位置図(S=1:200,000)

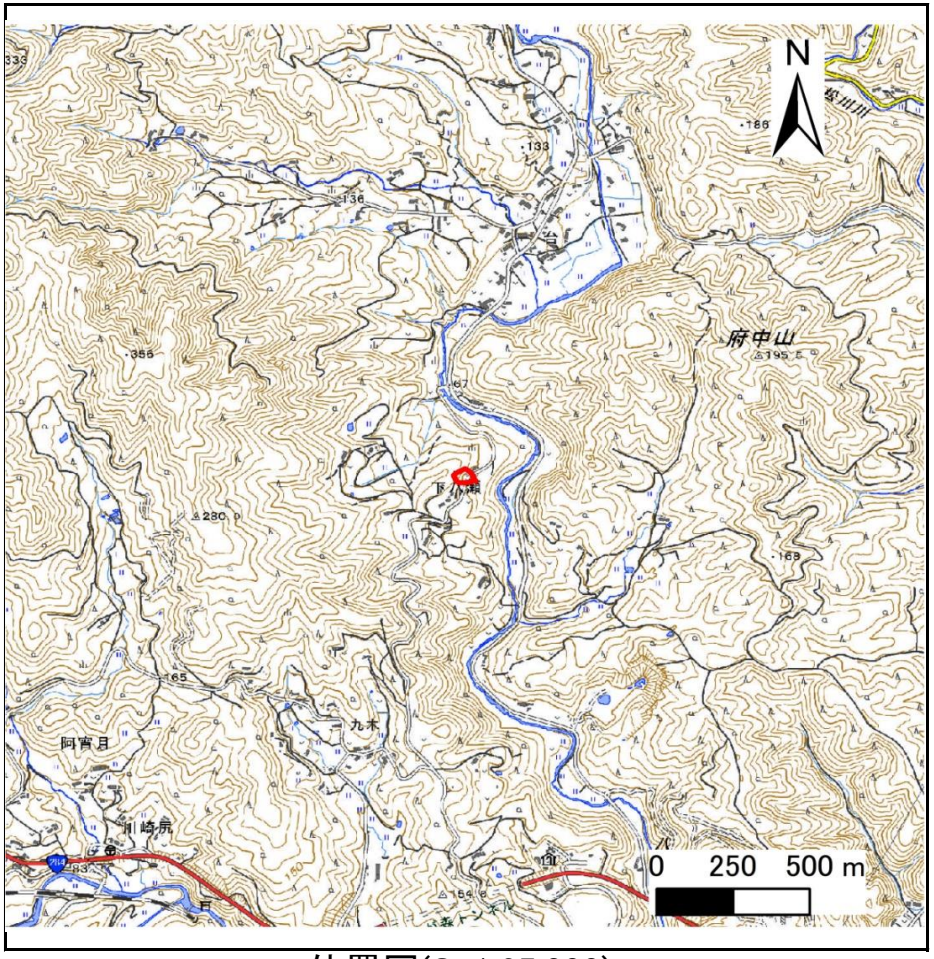

位置図(S=1:25,000)

宮城県

「測量法に基づく国土地理院長承認（複製） R6JHf 43」「本製品を複製する場合には、国土地理院の長の承認を得なければならない。」

土砂災害警戒区域等の指定の告示に係る図書（その2）

告示番号	
告示年月日	

危害のおそれのある土地、著しい危害のおそれのある土地の設定図

調査年度	令和6年度

急傾斜地の位置	箇所番号	N205K1343	箇所名	下八瀬の17	所在地	気仙沼市下八瀬

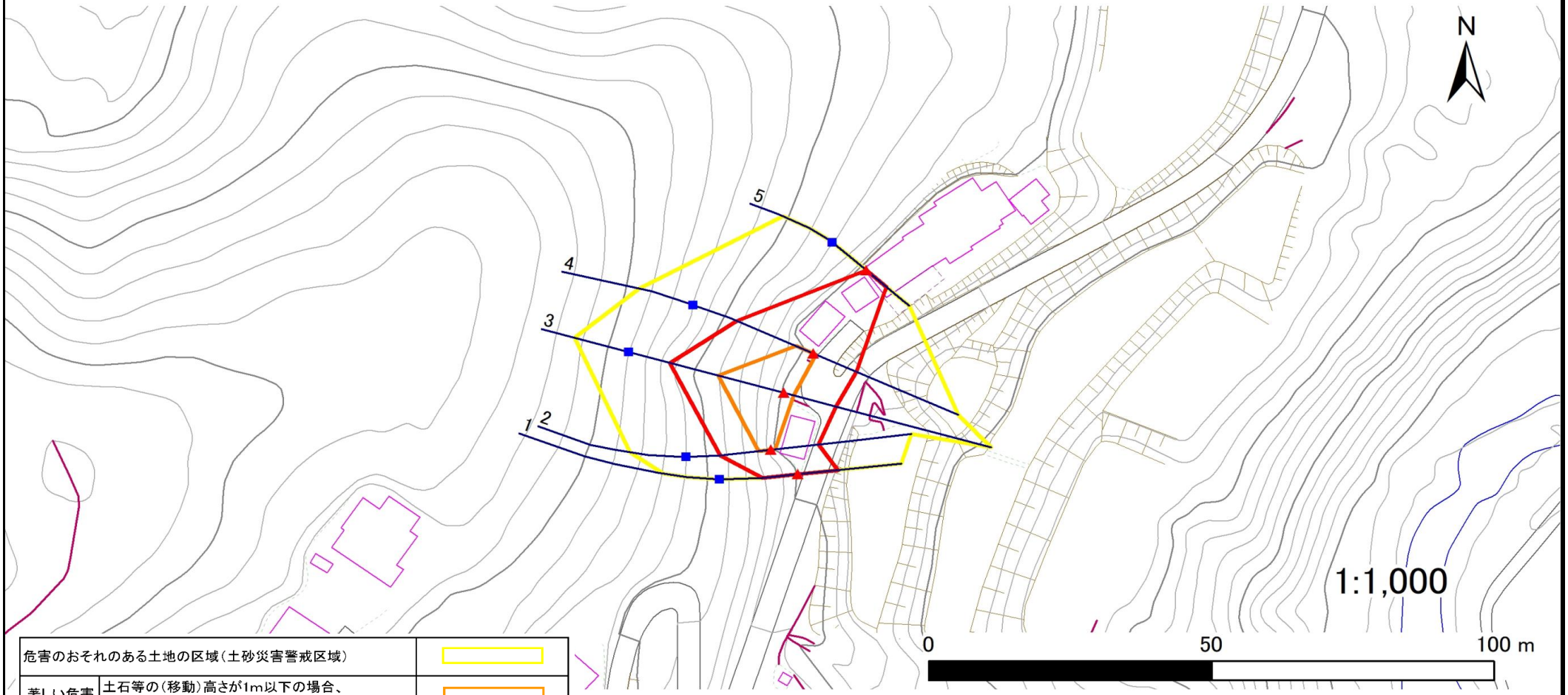

危害のおそれのある土地の区域（土砂災害警戒区域）		
著しい危害のおそれのある土地の区域（土砂災害特別警戒区域）	土石等の（移動）高さが1m以下の場合、土石等の移動による力が100kN/m²を超える区域	
	土石等の堆積の高さが3mを超える区域	
	それ以外の区域	

凡例
- 上端
- 下端
- 横断測線

宮城県

土砂災害警戒区域等の指定の告示に係る図書（その3）

告示番号	
告示年月日	

建築物に作用すると想定される衝撃に関する事項

急傾斜地の位置	箇所番号	N205K1343	箇所名	下八瀬の17	所在地	気仙沼市下八瀬

横断測線の区間	土石等の移動により建築物の地上部に作用すると想定される力				土石等の堆積により建築物の地上部に作用すると想定される力			
	土石等の（移動）高さが1m以下の場合、土石等の移動による力が100kN/m²を超える区域		それ以外の区域		土石等の堆積の高さが3mを超える区域		それ以外の区域	
	力の大きさのうち最大のもの（kN/m²）	土石等の高さ（m）	力の大きさのうち最大のもの（kN/m²）	土石等の高さ（m）	力の大きさのうち最大のもの（kN/m²）	土石等の高さ（m）	力の大きさのうち最大のもの（kN/m²）	土石等の高さ（m）
1 ～ 2	－	－	100.0	1.0	－	－	11.5	2.3
2 ～ 3	127.9	1.0	100.0	1.0	－	－	11.5	2.3
3 ～ 4	127.9	1.0	100.0	1.0	－	－	11.2	2.3
4 ～ 5	－	－	100.0	1.0	－	－	10.1	2.0
～								
～								
～								
～								
～								
～								
～								
～								
～								
～								
～								
～								
～								
～								
～								
～								
～								
～								
～								
～								
～								
～								
～								

横断測線の区間	土石等の移動により建築物の地上部に作用すると想定される力				土石等の堆積により建築物の地上部に作用すると想定される力			
	土石等の（移動）高さが1m以下の場合、土石等の移動による力が100kN/m²を超える区域		それ以外の区域		土石等の堆積の高さが3mを超える区域		それ以外の区域	
	力の大きさのうち最大のもの（kN/m²）	土石等の高さ（m）	力の大きさのうち最大のもの（kN/m²）	土石等の高さ（m）	力の大きさのうち最大のもの（kN/m²）	土石等の高さ（m）	力の大きさのうち最大のもの（kN/m²）	土石等の高さ（m）
～								
～								
～								
～								
～								
～								
～								
～								
～								
～								
～								
～								
～								
～								
～								
～								
～								
～								
～								
～								
～								
～								
～								
～								
～								
～								
～								

宮城県

土砂災害警戒区域等の指定の告示に係る図書（その1）

告示番号	
告示年月日	

自然現象の種類	急傾斜地の崩壊
箇所番号	N205K1344
箇所名	名木沢4
所在地	気仙沼市名木沢
調査機関	宮城県気仙沼土木事務所

位置図(S=1:200,000)

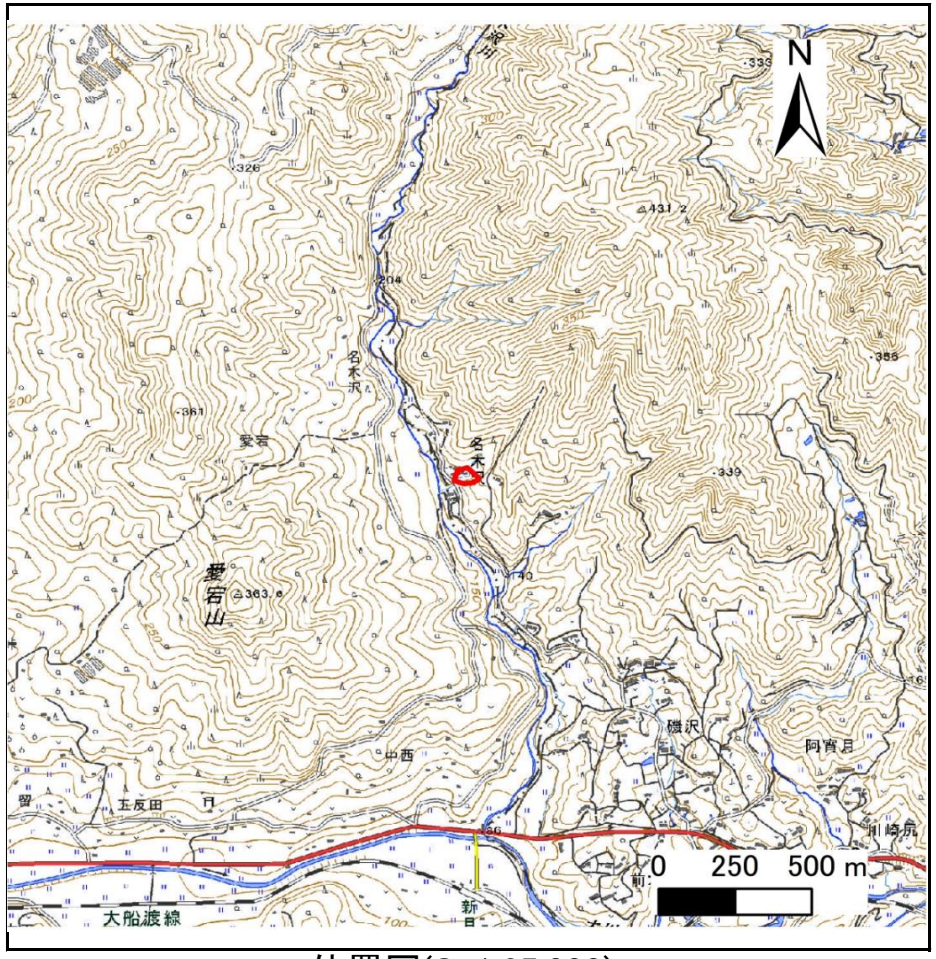

位置図(S=1:25,000)

宮城県

「測量法に基づく国土地理院長承認（複製） R6JHf 43」「本製品を複製する場合には、国土地理院の長の承認を得なければならない。」

土砂災害警戒区域等の指定の告示に係る図書（その2）

告示番号	
告示年月日	

危害のおそれのある土地、著しい危害のおそれのある土地の設定図

調査年度	令和6年度

急傾斜地の位置	箇所番号	N205K1344	箇所名	名木沢4	所在地	気仙沼市名木沢

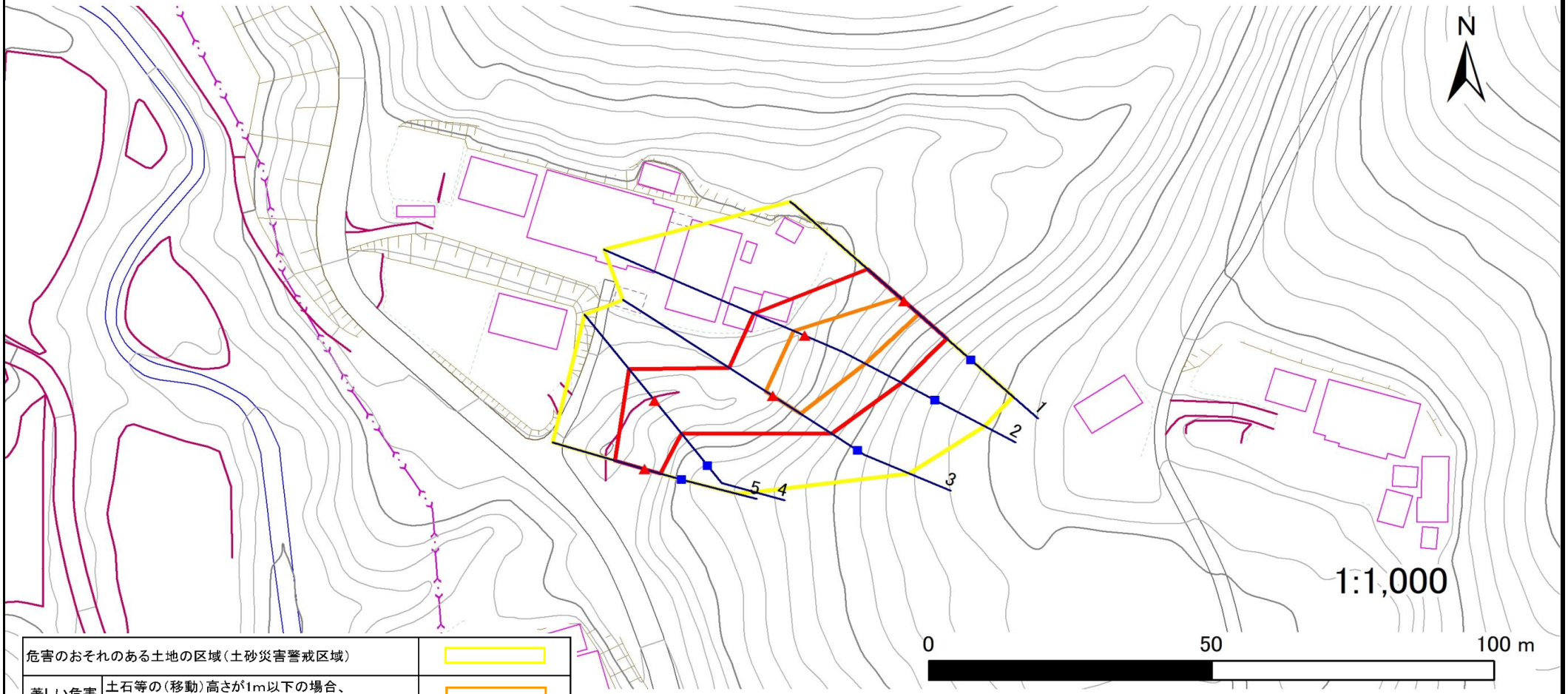

危害のおそれのある土地の区域（土砂災害警戒区域）		
著しい危害のおそれのある土地の区域（土砂災害特別警戒区域）	土石等の（移動）高さが1m以下の場合、土石等の移動による力が100kN/㎡を超える区域	
	土石等の堆積の高さが3mを超える区域	
	それ以外の区域	

凡例
- 上端
- 下端
- 横断測線

宮城県

土砂災害警戒区域等の指定の告示に係る図書（その3）

告示番号	
告示年月日	

建築物に作用すると想定される衝撃に関する事項

急傾斜地の位置	箇所番号	N205K1344	箇所名	名木沢4	所在地	気仙沼市名木沢

横断測線の区間	土石等の移動により建築物の地上部に作用すると想定される力				土石等の堆積により建築物の地上部に作用すると想定される力			
	土石等の（移動）高さが1m以下の場合、土石等の移動による力が100kN/m²を超える区域		それ以外の区域		土石等の堆積の高さが3mを超える区域		それ以外の区域	
	力の大きさのうち最大のもの（kN/m²）	土石等の高さ（m）	力の大きさのうち最大のもの（kN/m²）	土石等の高さ（m）	力の大きさのうち最大のもの（kN/m²）	土石等の高さ（m）	力の大きさのうち最大のもの（kN/m²）	土石等の高さ（m）
1 ～ 2	134.1	1.0	100.0	1.0	－	－	11.8	2.4
2 ～ 3	134.1	1.0	100.0	1.0	－	－	12.6	2.5
3 ～ 4	－	－	100.0	1.0	－	－	12.6	2.5
4 ～ 5	－	－	95.5	1.0	－	－	10.8	2.2
～								
～								
～								
～								
～								
～								
～								
～								
～								
～								
～								
～								
～								
～								
～								
～								
～								
～								
～								
～								
～								
～								

横断測線の区間	土石等の移動により建築物の地上部に作用すると想定される力				土石等の堆積により建築物の地上部に作用すると想定される力			
	土石等の（移動）高さが1m以下の場合、土石等の移動による力が100kN/m²を超える区域		それ以外の区域		土石等の堆積の高さが3mを超える区域		それ以外の区域	
	力の大きさのうち最大のもの（kN/m²）	土石等の高さ（m）	力の大きさのうち最大のもの（kN/m²）	土石等の高さ（m）	力の大きさのうち最大のもの（kN/m²）	土石等の高さ（m）	力の大きさのうち最大のもの（kN/m²）	土石等の高さ（m）
～								
～								
～								
～								
～								
～								
～								
～								
～								
～								
～								
～								
～								
～								
～								
～								
～								
～								
～								
～								
～								
～								
～								
～								
～								
～								
～								

宮城県

土砂災害警戒区域等の指定の告示に係る図書（その1）

告示番号	
告示年月日	

自然現象の種類	急傾斜地の崩壊
箇所番号	N205K1352
箇所名	名木沢5
所在地	気仙沼市名木沢
調査機関	宮城県気仙沼土木事務所

位置図(S=1:200,000)

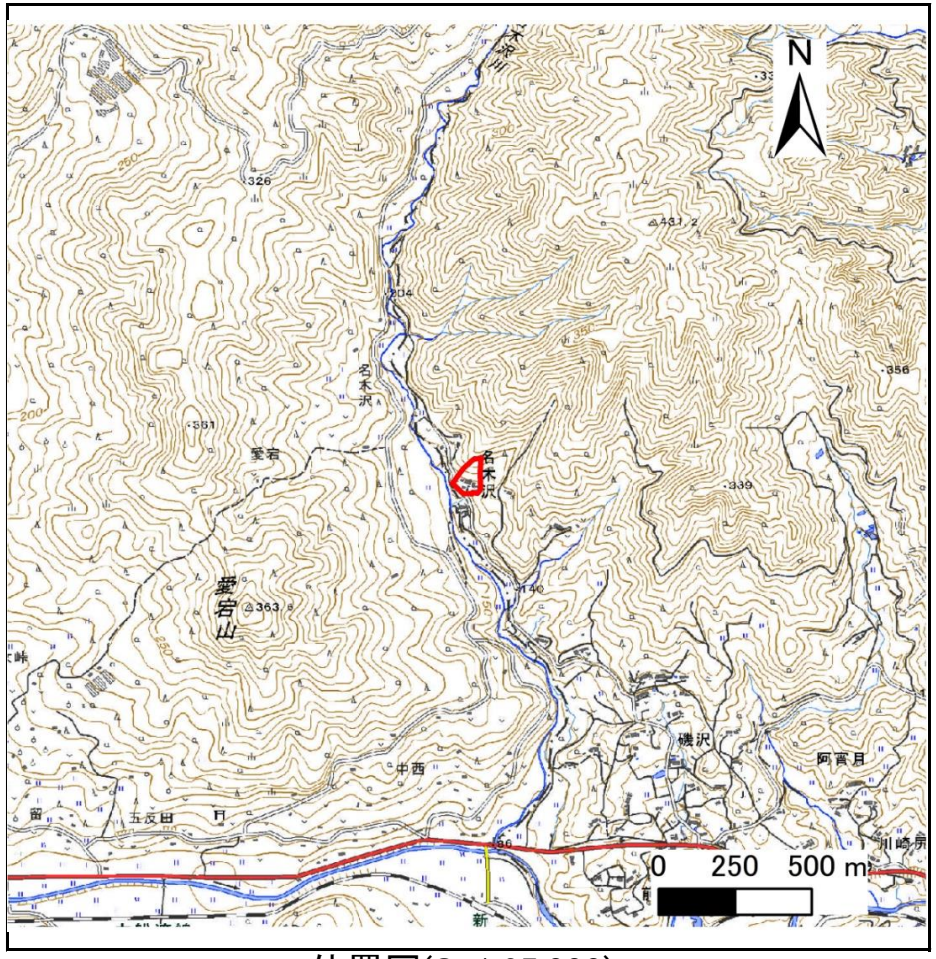

位置図(S=1:25,000)

宮城県

「測量法に基づく国土地理院長承認（複製） R6JHf 43」「本製品を複製する場合には、国土地理院の長の承認を得なければならない。」

土砂災害警戒区域等の指定の告示に係る図書（その2）

告示番号	
告示年月日	

危害のおそれのある土地、著しい危害のおそれのある土地の設定図

調査年度	令和6年度

急傾斜地の位置	箇所番号	N205K1352	箇所名	名木沢5	所在地	気仙沼市名木沢

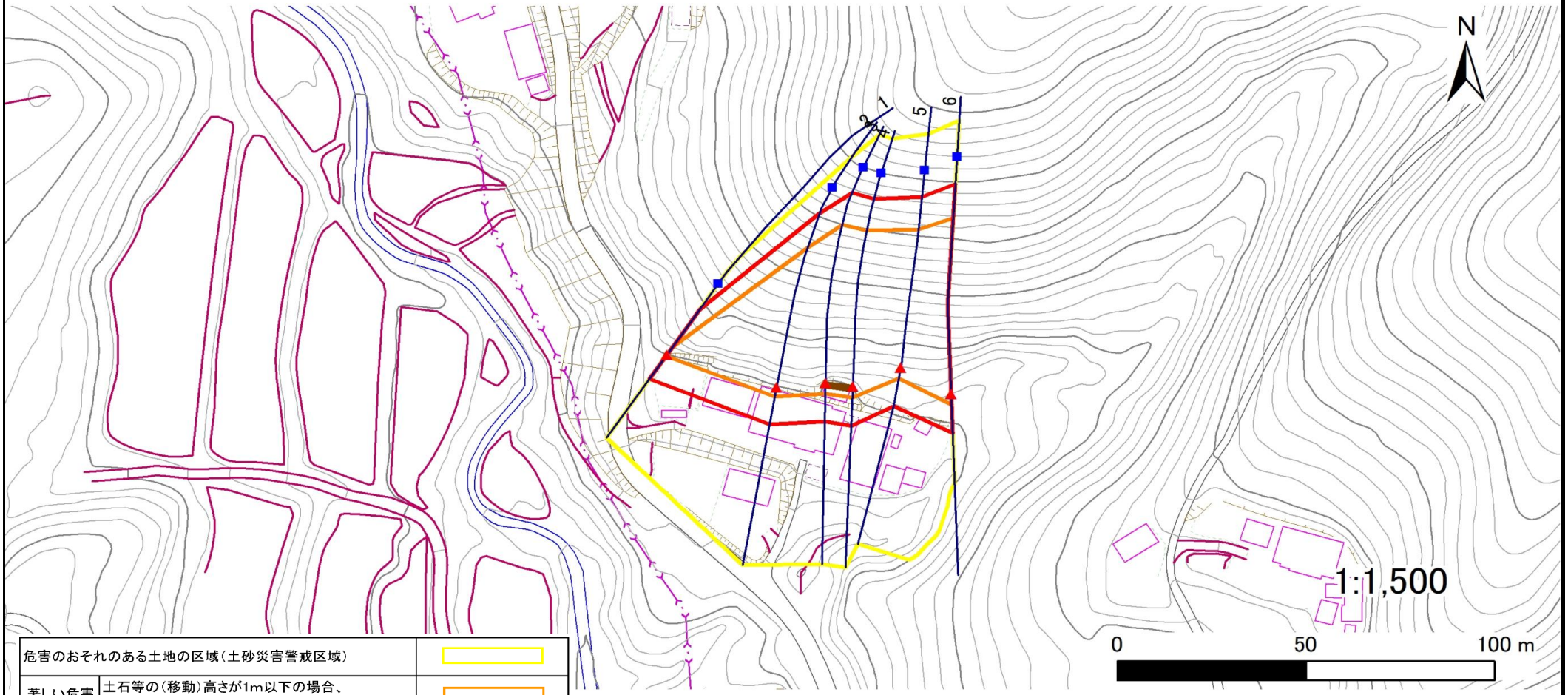

危害のおそれのある土地の区域（土砂災害警戒区域）		
著しい危害のおそれのある土地の区域（土砂災害特別警戒区域）	土石等の（移動）高さが1m以下の場合、土石等の移動による力が100kN/m²を超える区域	
	土石等の堆積の高さが3mを超える区域	
	それ以外の区域	

凡例
- 上端
- 下端
- 横断測線

宮城県

土砂災害警戒区域等の指定の告示に係る図書（その3）

告示番号	
告示年月日	

建築物に作用すると想定される衝撃に関する事項

急傾斜地の位置	箇所番号	N205K1352	箇所名	名木沢5	所在地	気仙沼市名木沢

横断測線の区間	土石等の移動により建築物の地上部に作用すると想定される力				土石等の堆積により建築物の地上部に作用すると想定される力			
	土石等の（移動）高さが1m以下の場合、土石等の移動による力が100kN/m²を超える区域		それ以外の区域		土石等の堆積の高さが3mを超える区域		それ以外の区域	
	力の大きさのうち最大のもの（kN/m²）	土石等の高さ（m）	力の大きさのうち最大のもの（kN/m²）	土石等の高さ（m）	力の大きさのうち最大のもの（kN/m²）	土石等の高さ（m）	力の大きさのうち最大のもの（kN/m²）	土石等の高さ（m）
1 ～ 2	141.0	1.0	100.0	1.0	－	－	14.7	2.9
2 ～ 3	145.6	1.0	100.0	1.0	－	－	15.2	3.0
3 ～ 4	147.7	1.0	100.0	1.0	17.4	3.5	15.2	3.0
4 ～ 5	147.7	1.0	100.0	1.0	－	－	15.2	3.0
5 ～ 6	146.0	1.0	100.0	1.0	－	－	15.2	3.0
～								
～								
～								
～								
～								
～								
～								
～								
～								
～								
～								
～								
～								
～								
～								
～								
～								
～								
～								
～								
～								
～								

横断測線の区間	土石等の移動により建築物の地上部に作用すると想定される力				土石等の堆積により建築物の地上部に作用すると想定される力			
	土石等の（移動）高さが1m以下の場合、土石等の移動による力が100kN/m²を超える区域		それ以外の区域		土石等の堆積の高さが3mを超える区域		それ以外の区域	
	力の大きさのうち最大のもの（kN/m²）	土石等の高さ（m）	力の大きさのうち最大のもの（kN/m²）	土石等の高さ（m）	力の大きさのうち最大のもの（kN/m²）	土石等の高さ（m）	力の大きさのうち最大のもの（kN/m²）	土石等の高さ（m）
～								
～								
～								
～								
～								
～								
～								
～								
～								
～								
～								
～								
～								
～								
～								
～								
～								
～								
～								
～								
～								
～								
～								
～								
～								
～								
～								

宮城県

土砂災害警戒区域等の指定の告示に係る図書（その1）

告示番号	
告示年月日	

自然現象の種類	急傾斜地の崩壊
箇所番号	N205K1357
箇所名	名木沢6
所在地	気仙沼市名木沢
調査機関	宮城県気仙沼土木事務所

位置図(S=1:200,000)

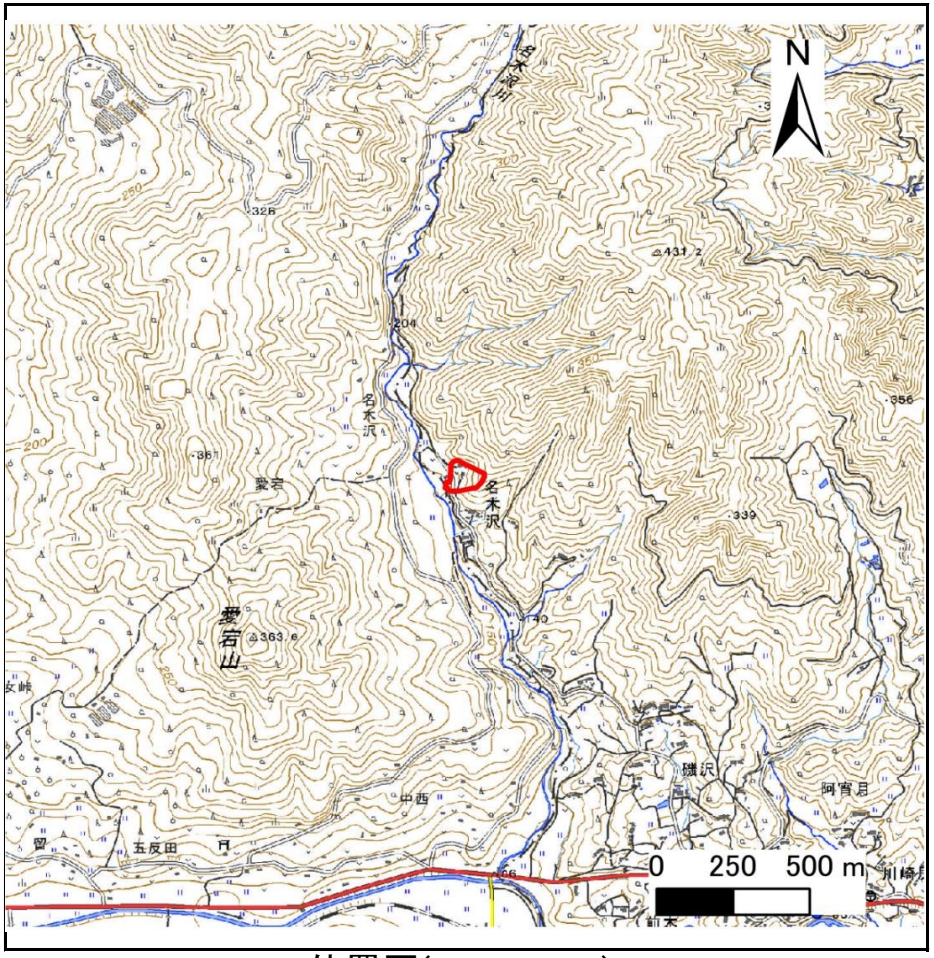

位置図(S=1:25,000)

宮城県

「測量法に基づく国土地理院長承認（複製） R6JHf 43」「本製品を複製する場合には、国土地理院の長の承認を得なければならない。」

土砂災害警戒区域等の指定の告示に係る図書（その2）

告示番号	
告示年月日	

危害のおそれのある土地、著しい危害のおそれのある土地の設定図

調査年度	令和6年度

急傾斜地の位置	箇所番号	N205K1357	箇所名	名木沢6	所在地	気仙沼市名木沢

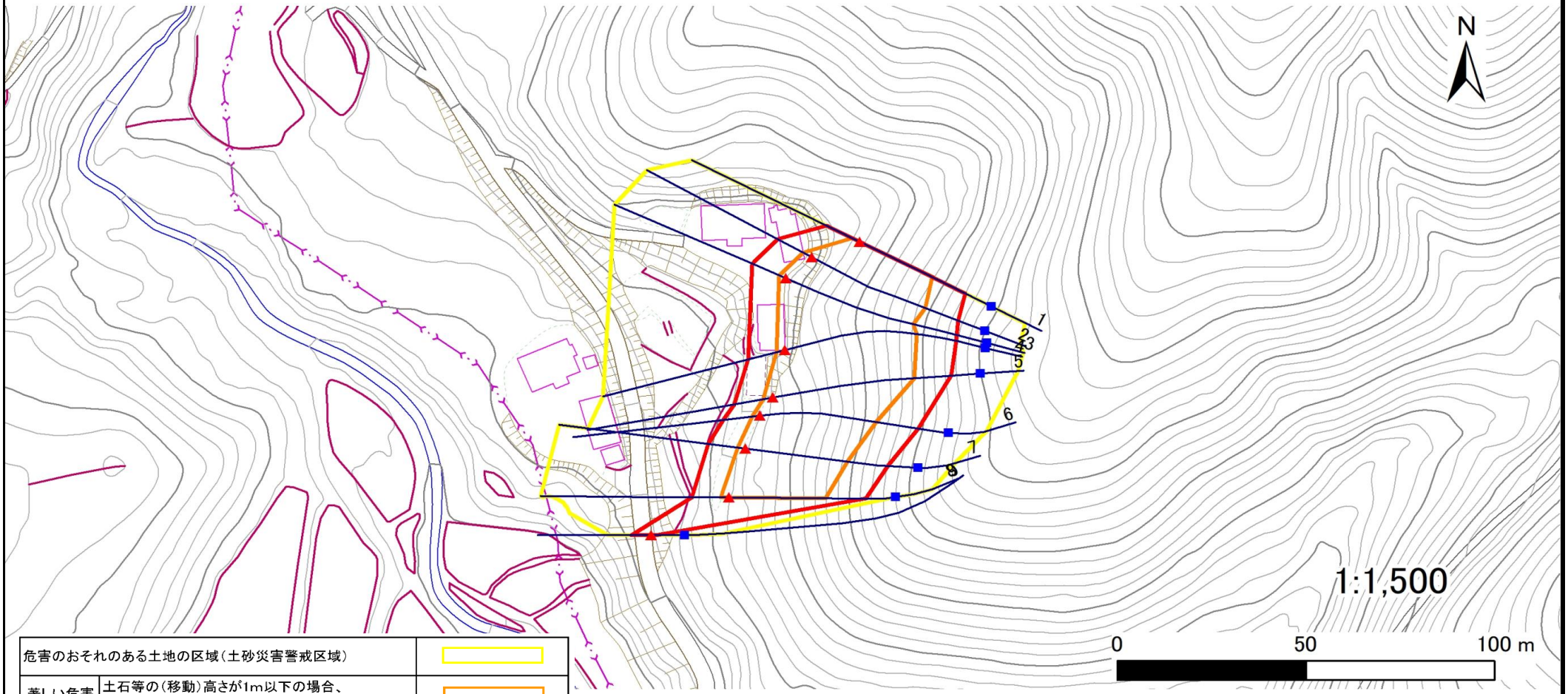

危害のおそれのある土地の区域（土砂災害警戒区域）		
著しい危害のおそれのある土地の区域（土砂災害特別警戒区域）	土石等の（移動）高さが1m以下の場合、土石等の移動による力が100kN/m²を超える区域	
	土石等の堆積の高さが3mを超える区域	
	それ以外の区域	

凡例
- 上端
- 下端
- 横断測線

宮城県

土砂災害警戒区域等の指定の告示に係る図書（その3）

告示番号	
告示年月日	

建築物に作用すると想定される衝撃に関する事項

急傾斜地の位置	箇所番号	N205K1357	箇所名	名木沢6	所在地	気仙沼市名木沢

横断測線の区間	土石等の移動により建築物の地上部に作用すると想定される力				土石等の堆積により建築物の地上部に作用すると想定される力			
	土石等の（移動）高さが1m以下の場合、土石等の移動による力が100kN/m²を超える区域		それ以外の区域		土石等の堆積の高さが3mを超える区域		それ以外の区域	
	力の大きさのうち最大のもの（kN/m²）	土石等の高さ（m）	力の大きさのうち最大のもの（kN/m²）	土石等の高さ（m）	力の大きさのうち最大のもの（kN/m²）	土石等の高さ（m）	力の大きさのうち最大のもの（kN/m²）	土石等の高さ（m）
1 ～ 2	142.1	1.0	100.0	1.0	－	－	14.9	3.0
2 ～ 3	142.1	1.0	100.0	1.0	－	－	14.9	3.0
3 ～ 4	137.5	1.0	100.0	1.0	－	－	14.6	2.9
4 ～ 5	142.0	1.0	100.0	1.0	－	－	14.8	3.0
5 ～ 6	142.0	1.0	100.0	1.0	－	－	14.8	3.0
6 ～ 7	134.4	1.0	100.0	1.0	－	－	14.5	2.9
7 ～ 8	134.4	1.0	100.0	1.0	－	－	13.9	2.8
8 ～ 9	－	－	100.0	1.0	－	－	13.9	2.8
～								
～								
～								
～								
～								
～								
～								
～								
～								
～								
～								
～								
～								
～								
～								
～								
～								
～								
～								

横断測線の区間	土石等の移動により建築物の地上部に作用すると想定される力				土石等の堆積により建築物の地上部に作用すると想定される力			
	土石等の（移動）高さが1m以下の場合、土石等の移動による力が100kN/m²を超える区域		それ以外の区域		土石等の堆積の高さが3mを超える区域		それ以外の区域	
	力の大きさのうち最大のもの（kN/m²）	土石等の高さ（m）	力の大きさのうち最大のもの（kN/m²）	土石等の高さ（m）	力の大きさのうち最大のもの（kN/m²）	土石等の高さ（m）	力の大きさのうち最大のもの（kN/m²）	土石等の高さ（m）
～								
～								
～								
～								
～								
～								
～								
～								
～								
～								
～								
～								
～								
～								
～								
～								
～								
～								
～								
～								
～								
～								
～								
～								
～								
～								

宮城県