

※前回発表からの変更箇所には下線を引いています。

記者発表資料  
平成29年10月24日  
総務部危機対策課  
内線 2375

平成29年10月24日 14時00分現在

## 平成29年10月22日大雨（台風第21号）による被害状況について（第2報）

### 1 災害の概況

#### (1) 発令された気象警報等

- ・大雨警報（土砂災害）（県内全域）
- ・大雨警報（浸水害）（県内32市町村）
- ・洪水警報（県内31市町村）
- ・暴風警報（県内全域）
- ・高潮警報（県内9市町）
- ・土砂災害警戒情報（県内31市町村）

#### (2) 降雨等の状況

- ・1時間雨量  
岩沼 41.0mm  
名取 40.0mm（10月観測史上最大）
- ・24時間雨量  
雄勝 224.5mm  
名取 217.5mm（10月観測史上最大）  
※その他の観測地点でも、複数の箇所では10月の観測史上最大（24時間雨量）を記録。
- ・最大瞬間風速  
石巻 35.4m/秒  
南三陸町志津川 31.3m/秒

### 2 被害の状況等

#### (1) 人的被害（継続調査中）

- ・死者 —
- ・行方不明者 —
- ・重傷者 —
- ・軽傷者 1名（石巻市）

#### (2) 住家被害（継続調査中）

- ・全壊 —
- ・半壊 —
- ・一部破損 2棟（気仙沼市：1棟、富谷市：1棟）
- ・床上浸水 3棟（大河原町：2棟、涌谷町：1棟）
- ・床下浸水 13棟（登米市：1棟、大河原町：9棟、村田町：1棟、涌谷町：2棟）

#### (3) 非住家被害（継続調査中）

- ・公共建物 —
- ・その他 —

#### (4) 公共施設等被害額 合計 161,325千円（継続調査中）

○公共土木施設被害 148,021千円

・道路施設被害 69,085千円

（石巻市、角田市、登米市、丸森町、山元町、大和町、大郷町、涌谷町）

・河川施設被害	<u>76,436千円</u>
<u>(石巻市, 角田市, 栗原市, 山元町, 大和町, 南三陸町)</u>	
・公園	<u>2,500千円(登米市)</u>
・崖崩れ	<u>5箇所(仙台市, 気仙沼市, 登米市, 富谷市)</u>
○農林水産関係被害	<u>4,304千円</u>
<u>※詳細は農林水産部報告(第2報)のとおり。</u>	
○経済商工関係被害	<u>3,700千円(塩竈市, 東松島市, 大河原町, 松島町, 利府町)</u>
○保健福祉施設関係被害	<u>5,300千円(石巻市, 東松島市, 南三陸町)</u>

### 3 避難情報の発令状況

別表①のとおり。

### 4 避難所開設等情報

10月24日14時現在で避難者は0人。

なお, 22日から24日にかけての最大避難者数は, 246人。

### 5 交通規制情報

別表②のとおり。

### 6 運行状況

別表③のとおり。

### 7 臨時休業等状況

休校情報なし。

### 8 ライフライン

停電状況 10月24日現在, 全戸復旧済み。

断水状況 10月24日現在, 全戸給水再開済み。

※断水状況に関する詳細は, 環境生活部報告を参照。

### 9 災害対策本部等設置状況(県・市町村)

別表④のとおり。

平成29年10月24日  
午後1時現在  
農林水産部

(前回からの変更箇所アンダーライン)

## 平成29年10月22日大雨（台風21号）による被害状況（第2報）

農林水産関係被害額 合計 4,304千円

### 1 農業関連被害 計 4,304千円

被害種別	市町村	被害内訳	被害額
農地・農業用施設被害	(調査中)		
農業関係施設被害	石巻市, 気仙沼市, 南三陸町	パイプハウス15棟, 作業施設シャッター破損1棟	597千円
農業用資機材被害	(調査中)		
農作物被害	角田市, 蔵王町, 加美町, 栗原市, 石巻市, 気仙沼市, 南三陸町	ブロッコリー, ながいも, ねぎ, いちご, 水稻倒伏, 大根, ゆきな, 大豆, りんご落果	3,707千円
生活環境施設被害	(調査中)		

### 2 畜産関連被害 計 (調査中)

被害種別	市町村	被害内訳	被害額
畜産施設等被害	登米市	豊里有機センター屋根トタン破損 (1.8m × 1.0m × 2枚)	(調査中)

### 3 林業関連被害 計 (調査中)

被害種別	市町村	被害内訳	被害額
林道施設被害	(調査中)		
林地被害	(調査中)		
治山施設被害	(調査中)		
林産被害	(調査中)		

### 4 水産業関連被害 計 (調査中)

被害種別	市町村	被害内訳	被害額
水産施設被害	(調査中)		
漁船等被害	石巻市	中破8隻	(調査中)
養殖施設被害	女川町	ギンザケ養殖施設2箇所破損	(調査中)
水産物等被害	(調査中)		
漁業用資材	(調査中)		

### 5 その他（県所管施設等） 計 (調査中)

被害種別	施設名	被害内訳	被害額
県有施設被害	(調査中)		

前回からの修正箇所を下線を引いています。

平成 29 年 10 月 24 日  
午後 2 時 現 在  
環 境 生 活 部

平成 29 年 10 月 22 日大雨（台風第 21 号）による被害状況等について  
[環境生活部関係]

水道施設（いずれも給水再開済み）

被害事業体名	地区	被害状況	給水制限 終了時刻
石巻地方広域 水道企業団	雄勝大須地区	停電による給水障害のため <u>21 戸</u> で断水。	<u>10 月 23 日</u> <u>10 時</u>
	雄勝船越地区 (防災集団移転地区)	停電による給水障害のため <u>25 戸</u> で断水。	<u>10 月 23 日</u> <u>10 時</u>
	牡鹿新山地区	配水流量増加による水位低下(水管 橋破断による漏水)のため <u>29 戸</u> で 断水。	<u>10 月 23 日</u> <u>17 時</u>
	牡鹿小湊浜地区 (防災集団移転地区)	停電による給水障害のため <u>34 戸</u> で断水。	<u>10 月 23 日</u> <u>8 時 57 分</u>
	雄勝水浜地区	停電による高濁度のため浄水、配水 停止し、 <u>64 戸</u> で断水。	<u>10 月 23 日</u> <u>20 時 30 分</u>

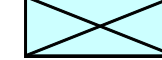
別表①

## 平成29年台風第21号による被害

## 避難情報の発令状況

平成29年10月24日 14時00分現在

市町村名	避難区分	地区名	発令日時		解除時間		対象世帯数	対象人数	備考
仙台市	避難準備・高齢者等避難開始	青葉区大倉地区	10/23	3:30	10/23	11:00	100世帯	302人	
	小計						100世帯	302人	
石巻市	避難勧告	北上町十三浜字吉浜	10/23	7:10	10/23	15:05	5世帯	11人	
	避難勧告	北上町女川	10/23	7:10	10/23	15:05	189世帯	562人	
	避難勧告	北上町長尾	10/23	7:10	10/23	15:05	72世帯	222人	
小計						266世帯	795人		
気仙沼市	避難準備・高齢者等避難開始	全域	10/22	17:00	10/23	14:04	26,422世帯	65,138人	
小計						26,422世帯	65,138人		
名取市	避難勧告	名取市飯野坂	10/23	9:35	10/24	15:55	26世帯	56人	
小計						26世帯	56人		
角田市	避難準備・高齢者等避難開始	角田(横倉含む)地区	10/23	4:30	10/24	9:00	1,750世帯	4,457人	
	避難準備・高齢者等避難開始	野田・町田地区	10/23	14:30	10/24	9:00	159世帯	429人	
	避難準備・高齢者等避難開始	小田地区	10/23	4:30	10/24	9:00	248世帯	713人	
	避難準備・高齢者等避難開始	西根地区	10/23	4:30	10/24	9:00	782世帯	2,289人	
	避難準備・高齢者等避難開始	北郷地区	10/23	4:30	10/24	9:00	1,344世帯	3,706人	
小計						4,283世帯	11,594人		
岩沼市	避難勧告	玉崎上	10/23	6:00	10/23	11:48	41世帯	120人	
	避難勧告	根方	10/23	6:00	10/23	11:48	85世帯	278人	
	避難勧告	三色吉	10/23	6:00	10/23	11:48	972世帯	2,587人	
	避難勧告	志賀	10/23	6:00	10/23	11:48	105世帯	310人	
	避難勧告	小川上	10/23	6:00	10/23	11:48	42世帯	135人	
	避難勧告	長岡上	10/23	6:00	10/23	11:48	38世帯	121人	
	避難勧告	平等団地	10/23	6:00	10/23	11:48	268世帯	692人	
	避難勧告	北長谷	10/23	6:00	10/23	11:48	203世帯	815人	
小計						1,754世帯	5,058人		
登米市	避難準備・高齢者等避難開始	津山町	10/22	20:00	10/23	16:50	1,184世帯	3,402人	
	避難準備・高齢者等避難開始	登米町	10/22	20:00	10/23	16:50	1,806世帯	4,920人	
	避難準備・高齢者等避難開始	東和町	10/22	20:00	10/23	16:50	2,399世帯	6,553人	
小計						5,389世帯	14,875人		
大崎市	避難準備・高齢者等避難開始	全域	10/22	20:00	10/23	15:05	51,084世帯	132,487人	
小計						51,084世帯	132,487人		
蔵王町	避難準備・高齢者等避難開始	永野西区	10/22	18:59	10/23	16:42	87世帯	306人	
	避難準備・高齢者等避難開始	円田入区	10/22	18:59	10/23	16:42	82世帯	287人	
	避難準備・高齢者等避難開始	小妻坂区	10/22	19:00	10/23	16:42	354世帯	766人	
小計						523世帯	1,359人		
村田町	避難準備・高齢者等避難開始	全域	10/22	20:30	10/23	10:00	3,990世帯	11,264人	
小計						3,990世帯	11,264人		
川崎町	避難準備・高齢者等避難開始	羽根坂山地区	10/22	22:20	10/23	12:00	36世帯	92人	
	避難準備・高齢者等避難開始	火の塚山地区	10/22	22:20	10/23	12:00	3世帯	5人	
	避難準備・高齢者等避難開始	古閑行政区	10/22	22:20	10/23	12:00	60世帯	169人	
	避難準備・高齢者等避難開始	手代塚山地区	10/22	22:20	10/23	12:00	34世帯	52人	
	避難準備・高齢者等避難開始	松葉森山地区	10/22	22:20	10/23	12:00	24世帯	51人	
	避難準備・高齢者等避難開始	沼ノ平山地区	10/22	22:20	10/23	12:00	14世帯	20人	
	避難準備・高齢者等避難開始	本砂金行政区	10/22	22:20	10/23	12:00	113世帯	311人	
	避難準備・高齢者等避難開始	六方山地区	10/22	22:20	10/23	12:00	35世帯	58人	
小計						319世帯	758人		
丸森町	避難準備・高齢者等避難開始	丸森地区(烏屋行政区)	10/23	6:34	10/23	14:00	239世帯	598人	
	避難準備・高齢者等避難開始	小斎地区・耕野地区	10/23	7:25	10/23	14:00	591世帯	1,648人	
小計						830世帯	2,246人		
山元町	避難勧告	全域	10/23	7:27	10/23	13:00	4,675世帯	12,446人	
小計						4,675世帯	12,446人		
松島町	避難準備・高齢者等避難開始	下竹谷区	10/23	12:15	10/23	15:00	96世帯	301人	
	避難準備・高齢者等避難開始	上竹谷区	10/23	12:15	10/23	15:00	111世帯	342人	
	避難準備・高齢者等避難開始	幡谷区	10/23	12:15	10/23	15:00	426世帯	1,318人	
	避難準備・高齢者等避難開始	北小泉区	10/23	12:15	10/23	15:00	75世帯	230人	
小計						708世帯	2,191人		
大和町	避難準備・高齢者等避難開始	全域	10/22	19:50	10/23	14:00	11,639世帯	28,742人	
小計						11,639世帯	28,742人		
大郷町	避難準備・高齢者等避難開始	全域	10/23	7:25	10/23	17:10	2,752世帯	8,254人	
小計						2,752世帯	8,254人		
大衡村	避難準備・高齢者等避難開始	持足・海老沢地区	10/22	21:30	10/23	14:15	43世帯	108人	
小計						43世帯	108人		
色麻町	避難準備・高齢者等避難開始	全域	10/22	19:30	10/23	16:30	2,103世帯	7,046人	
小計						2,103世帯	7,046人		
南三陸町	避難準備・高齢者等避難開始	全域	10/23	6:50	10/23	13:19	4,571世帯	13,256人	
小計						4,571世帯	13,256人		
計						121,477世帯	317,975人		

 は、通行規制の解除を示します。


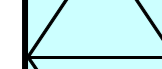





(規制原因)

平成29年10月24日 13時 30分

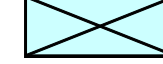
現在

台風21号

宮城県土木部道路課

番号	事務所	前回との 変更箇所	道路 種別	路線名	箇所名	交通規制の原因 理由等	交通規制状況				迂回路		備考			
							種別	規制日時	解除予定日時	解除日時	有無	路線名				
	大河原	解除	国	286号	川崎町今宿笹谷～山形県境	事前通行規制	全面通行止め	平成29年10月22日	16:00			平成29年10月24日	11:30	有	山形自動車道	事前通行規制のため
2	大河原	継続	国	349号	丸森町大張川張～福島県境	事前通行規制	全面通行止め	平成29年10月22日	16:00	未定				有	(主) 白石丸森線 (一) 越河角田線 (一) 川前白石線	事前通行規制のため
	北部	解除	国	347号 (鍋越峠)	加美郡加美町筒砂子～同郡加美町外川 (山形県境) まで	連続雨量が100mmを超えたため	全面通行止め	平成29年10月22日	16:00			平成29年10月23日	16:00	無	(国)47号	規定雨量超過のため
	大河原	継続	主	白石柴田線	白石市白川内親～白石市小下倉	事前通行規制	全面通行止め	平成29年10月22日	17:00			平成29年10月23日	16:00	有	(国)4号	事前通行規制のため
	北部	解除	主	最上鬼首線	大崎市鳴子温泉鬼首小向原～大崎市鳴子温泉花立峠 (山形県境)	大雨による事前通行規制	全面通行止め	平成29年10月22日	17:00			平成29年10月23日	14:00	有	(国)47号, (国)108号	規制延長L=4.4km
	北部 栗原	解除	一	岩入一迫線	大崎市鳴子温泉鬼首岩入～栗原市花山字草木沢角間	大雨による事前通行規制	全面通行止め	平成29年10月22日	18:00			平成29年10月23日	15:00	有	(国)47号, (国)108号, (国)457号	規制延長L=5.5km
	東部	解除	一	石巻女川線	石巻市雲雀野町地内～石巻市魚町地内	台風21号の接近に伴い規制基準(20m/秒)に達したため	全面通行止め	平成29年10月23日	4:30			平成29年10月23日	13:35	有	(国)398号	規制延長 L=2000m
8	東部	継続	主	牡鹿半島公園線	大原IC～鬼形IC	規制基準雨量(時間雨量20mm)に到達したため	全面通行止め	平成29年10月23日	4:30	未定				有	(主)女川牡鹿線	規制延長 L=29.4km
	東部	解除	主	石巻鮎川線	石巻市給分浜 地内	冠水	全面通行止め	平成29年10月23日	4:30			平成29年10月24日	2:40	有	(一)牡鹿半島公園線(鮎川浜～大原IC)	規制延長 L=200m
	仙台 大河原	継続	主	岩沼蔵王線	岩沼市志賀～村田町小泉字北姥ヶ懐	事前通行規制	全面通行止め	平成29年10月23日	6:00			平成29年10月23日	16:00	有	(国)4号, (主)亘理大河原川崎線	規制延長 L=6.2km
	仙台 大河原	継続	一	名取村田線	名取市高館～村田町菅生字内田	事前通行規制	全面通行止め	平成29年10月23日	6:00			平成29年10月23日	16:00	有	(国)286号, (主)仙台村田線	規制延長 L=8.2km
	東部	解除	主	神取河北線	石巻市小船越 地内 (国道45号アンダーパス)	冠水	片側交互通行	平成29年10月23日	6:00			平成29年10月23日	18:00			規制延長 L=200m
	大河原	解除	一	青根蔵王線	川崎町前川～蔵王町倉石岳 (エコーライン分岐)	事前通行規制	全面通行止め	平成29年10月23日	6:30	平成29年10月24日	9:00	平成29年10月24日	9:00	有	(国)457号, (主)白石上山線	規制延長 L=8.4km
	大河原	継続	主	白石上山線	蔵王町倉石岳 (エコーライン分岐)～山形県界	事前通行規制	全面通行止め	平成29年10月23日	8:00			平成29年10月23日	17:00	有	(国)113号, (国)286号	規制延長 L=12.2km
	仙台	解除	一	榊沢吉岡線	黒川郡大和町吉田榊沢～黒川郡大和町吉田字欠入西	事前通行規制	全面通行止め	平成29年10月23日	7:00			平成29年10月23日	14:10	無		規制延長 L=3.7km
	気仙沼	継続	一	馬籠志津川線	気仙沼市本吉町午王野沢地内～南三陸町歌津字弘川地内	倒木	全面通行止め	平成29年10月23日	6:30			平成29年10月23日	17:00	有	(国)45号	規制延長 L=3.8km
17	気仙沼	継続	一	馬籠志津川線	南三陸町歌津字弘川地内～南三陸町志津川磯の沢	倒木	全面通行止め	平成29年10月23日	6:30	未定				有	(国)45号	規制延長 L=4.5km



 は、通行規制の解除を示します。

(規制原因)

平成29年10月24日 13時 30分

現在

台風21号

宮城県土木部道路課

番号	事務所	前回との変更箇所	道路種別	路線名	箇所名	交通規制の原因	交通規制状況				迂回路		備考		
							理由等	種別	規制日時	解除予定日時	解除日時	有無		路線名	
<del>18</del>	気仙沼	解除	一	大島線	気仙沼市中山地内～ 気仙沼市中山地内	倒木	全面通行止め	平成29年10月23日	7:00		平成29年10月23日	8:50	有	市道	規制延長 L=0.3km
<del>19</del>	仙台	解除	一	加瀬沼公園線	利府町利府字新谷地脇～ 利府町加瀬字新大友	冠水	全面通行止め	平成29年10月23日	7:15		平成29年10月23日	21:30	有	仙台松島線	
20	大河原	継続	主	丸森柴田線	角田市平貫字北沖地内～ 角田市平貫字中地内	冠水	全面通行止め	平成29年10月23日	8:20	未定			有	(国)349号	L=1.6km
<del>21</del>	大河原	解除	国	113号	角田市横倉～ 角田市横倉	冠水	全面通行止め	平成29年10月23日	8:30		平成29年10月24日	6:40	有	角田市道	L=0.4km
<del>22</del>	北部	解除	一	涌谷田尻線	大崎市田尻大沢字泉ヶ崎～ 大崎市田尻大崎字柳生前	冠水	全面通行止め	平成29年10月23日	8:30		平成29年10月23日	11:15	有	(主)鹿島台高清水線 (国)108号	規制延長L=450m
<del>23</del>	仙台	解除	国	346号	松島町幡谷字中谷内地内～ 松島町根廻字音無地内	冠水	全面通行止め	平成28年10月23日	7:30		平成29年10月23日	11:20	有	竹谷幡谷線、国道45号	
24	仙台	継続	主	塩釜亘理線	閑上大橋北側及び南側(旧五差路 周辺) 若林区藤塚～名取市新鶴塚	冠水	全面通行止め	平成28年10月23日	6:00	未定			有	閑上港線、国道4号	※名取市区画整理にて 管理。岩沼警察署にて 車両を西側誘導中。
<del>25</del>	仙台	継続	一	利府松山線	大郷町中村字屋敷前地内(日の丸合成樹脂前)	土砂流出	片側交互通行	平成28年10月23日	7:00		平成29年10月23日	16:00			
<del>26</del>	仙台	解除	一	角田山下線	角田山下線トンネル西側	土砂崩落	片側交互通行 全面通行止	平成28年10月23日	7:30		平成29年10月23日	22:00	無		10/23 21:00～ 片交へ移行
<del>27</del>	仙台	解除	主	相馬亘理線	山元町磯浜漁港付近	冠水	片側交互通行	平成29年10月23日	7:00		平成29年10月23日	18:00	有	国道6号	
28	仙台	継続	一	角田山元線	山元町 久保間地内	砂防流路工の崩壊で道路肩崩壊	全面通行止め	平成29年10月23日	7:00	未定			無		
<del>29</del>	仙台	解除	一	山下停車場線	山元町山寺	冠水	全面通行止め	平成29年10月23日	7:00		平成29年10月23日	9:45	有	国道6号	
<del>30</del>	仙台	継続	主	仙台空港線	岩沼市下野郷地内(L=200m) T字セブンイレブンそば	冠水	車線減少	平成29年10月23日	8:00		平成29年10月23日	14:10			東→西の2車線道路を1車線規制
<del>31</del>	仙台	継続	一	松島停車場線	松島町松島字小梨屋地内(JR松島駅前～国道45号)	冠水	全面通行止め	平成29年10月23日	8:15		平成29年10月23日	12:00	無		
<del>32</del>	仙台	継続	主	岩沼蔵王線	岩沼市長岡地内 L=1.1km	冠水	全面通行止め	平成29年10月23日	7:30		平成29年10月23日	11:40	有	仙台岩沼線	
<del>33</del>	仙台	継続	一	小牛田松島線	大郷町山崎字熊野堂(熊野神社)	冠水	全面通行止め	平成29年10月23日	8:40		平成29年10月23日	15:10	有	町道	L=30m
34	仙台	変更	主	亘理大河原川崎線線	亘理町愛宕前	冠水	片側交互通行 全面通行止	平成29年10月23日	9:00	未定			有	亘理村田線	10月24日12:30～ 片交へ移行
35	大河原	継続	一	角田大内線	丸森町大内地内～ 丸森町大内地内	法面崩壊	全面通行止め	平成29年10月23日	10:30	未定			有	国道113号、丸森柴田線	

別紙②

は、通行規制の解除を示します。

## 道路交通規制状況

( 10月22日の台風21号による通行規制 )

( 第 18 報 )

(規制原因)

平成29年10月24日 13時 30分

現在

台風21号

宮城県土木部道路課

番号	事務所	前回との 変更箇所	道路 種別	路線名	箇所名	交通規制の原因 理由等	交通規制状況				迂回路		備考			
							種別	規制日時	解除予定日時	解除日時	有無	路線名				
36	大河原	変更	一	角田山下線	角田市藤田字半田地内～ 山元町小平字館前値内	法面崩壊	片側交互通行 全面通行止	平成29年10月23日	8:15	未定		有	国道113号、349号 亘理村田線	10/23 21:00～ 片交へ移行		
37	登米	解除	一	小島豊里線	登米市豊里町地内～ 豊郷町下沼田地内	冠水	全面通行止め	平成29年10月23日	9:50		平成29年10月23日	16:45	有	市道		
38	大河原	変更	主	亘理大河原川崎線	角田市江尻深沼地内～ 角田市平貫字坂下地内	冠水	片側交互通行 全面通行止	平成29年10月23日	10:10	平成29年10月24日	未定		有	国道349号	10月24日12:30～ 片交へ移行	
39	北部	解除	主	鹿島台高清水線	遠田郡美里町中埜字町～ 遠田郡美里町中埜字上原	冠水	全面通行止め	平成29年10月23日	11:00		平成29年10月23日	17:10	有	町道		
40	栗原	解除	一	田尻瀬峰線	栗原市瀬峰二谷から 栗原市瀬峰上荒町	冠水	全面通行止め	平成29年10月23日	10:35		平成29年10月23日	19:15	有	市道伊勢堂線 市道横名線	0.3km	
41	気仙沼	継続	一	志津川登米線	志津川塩入地内～ 志津川塩入地内	冠水	全面通行止め	平成29年10月23日	11:20		平成29年10月23日	12:50	有	町道	L=1.0km	
42	大河原	解除	一	丸森梁川線	丸森町川田島～ 福島県境	倒木	全面通行止め	平成29年10月23日	11:30		平成29年10月23日	16:00	有	(国)349号、(主)白石丸森 線、(一)越河角田線、 (一)白石丸森線、(国)4号		
43	北部	解除	主	古川登米線	大崎市田尻沼辺～ 大崎市田尻小塩	冠水	全面通行止め	平成29年10月23日	12:00	平成29年10月24日	未定	平成29年10月24日	8:00	有	市道	百々川水位上昇による路面 冠水 規制延長L=0.4km
44	大河原	解除	一	寄井蔵王線	村田町沼田地内～ 村田町沼田地内	法面崩壊	片側交互通行	平成29年10月23日	9:30		平成29年10月23日	17:00	無		L=0.1km	
45	栗原	解除	主	築館登米線	栗原市築館字萩沢一舟戸～ 栗原市築館字横須賀管内	冠水	全面通行止め	平成29年10月23日	8:35		平成29年10月23日	16:00	有	市道管内熊狩線	1.5km	
46	東部	解除	主	奥松島公園線	東松島市宮戸地内～ 東松島市宮戸地内	冠水	片側交互通行	平成29年10月23日	16:30		平成29年10月24日	9:00	無		L=300m	
47	東部	継続	一	釜谷大須雄勝線	石巻市長面地内～ 石巻市長面地内	路肩浸食	片側交互通行	平成29年10月23日	17:00	未定			無		L=150m	



は、通行規制の解除を示します。

(規制原因)

平成29年10月24日 13時 30分 現在

台風21号

宮城県土木部道路課

番号	事務所	前回との 変更箇所	道路 種別	路 線 名	箇 所 名	交通規制の原因 理 由 等	交 通 規 制 状 況				迂 回 路		備 考	
							種別	規制日時	解除予定日時	解除日時	有無	路 線 名		
48	仙台	解除	主	相馬亙理線	山元町坂元字二又地内	冠水	片側交互通行	平成29年10月23日 11:00	未定		平成29年10月24日 9:40	有	町道	L=0.7km
49	仙台	解除	一	坂元停車場線	山元町坂元字二又地内	冠水	片側交互通行	平成29年10月23日 11:00	未定		平成29年10月23日 15:30	有	町道	L=0.1km
50	仙台	継続	主	角田山元線	山元町坂元字上作内地内	法面崩落	片側交互通行	平成29年10月23日 11:00	未定			有	亙理村田線	L=50m×3箇所
51	仙台	解除	主	相馬亙理線	山元町山寺字川原	冠水	片側交互通行	平成29年10月23日 16:30	未定		平成29年10月24日 9:10			L=50m
						道路種別	規制箇所数	うち規制中						
						一般国道(指定区間外)	5箇所(全面5箇所)	1箇所(全面1箇所)						
						主要地方道	21箇所(全面15箇所)	6箇所(全面3箇所)						
						一般県道	25箇所(全面21箇所)	5箇所(全面3箇所)						
						合計	51箇所(全面41箇所)	12箇所(全面7箇所)						

道路交通規制状況 F A X 送信先

- |                         |                 |                   |                    |
|-------------------------|-----------------|-------------------|--------------------|
| 1. 道路交通情報センター(仙台センター)   | 4. 交通管制センター(県警) | 7. 東北地方整備局(道路管理課) | 10. 東北地方整備局(地域道路課) |
| 2. 道路交通情報センター(整備局駐在)    | 5. 交通規制課(県警)    | 8. 仙台河川国道事務所      | 11. 宮城県道路公社        |
| 3. 道路交通情報センター(高速東北センター) | 6. 仙台市          | 9. 県危機対策課         |                    |

区分		運行状況	復旧見込	被害・事故の有無
鉄 道	新幹線	平常運転		
	東北本線	平常運転		
	常磐線	平常運転		
	仙山線	平常運転		
	仙石線	平常運転		
	仙石東北ライン	平常運転		
	石巻線	平常運転		
	陸羽東線	平常運転		
	気仙沼線 (前谷地～柳津)	平常運転		
	気仙沼線BRT (柳津～気仙沼)	平常運転		
	大船渡線 (一関～気仙沼)	平常運転		
	大船渡線BRT (気仙沼～盛)	平常運転		
	JR在来線の運行状況はこちら↓ <a href="http://traininfo.jreast.co.jp/traininfo/tohoku.aspx">http://traininfo.jreast.co.jp/traininfo/tohoku.aspx</a>			
	仙台空港アクセス鉄道	平常運転 <a href="http://www.senat.co.jp/">http://www.senat.co.jp/</a>		
	阿武隈急行	平常運転 <a href="http://www.abukyu.co.jp/">http://www.abukyu.co.jp/</a>		
	地下鉄	平常運転 <a href="http://www.kotsu.city.sendai.jp/unkou/">http://www.kotsu.city.sendai.jp/unkou/</a>		
バ ス	宮城交通 ミヤコーバス	平常運転 <a href="http://www.miyakou.co.jp/top.php">http://www.miyakou.co.jp/top.php</a>		
	仙台市交通局	平常運転		
離 島 航 路	シーパル女川汽船	平常運転(波の影響により江島のみ寄港しない) <a href="http://www.town.onagawa.miyagi.jp/">http://www.town.onagawa.miyagi.jp/</a>		
	網地島ライン	平常運転 <a href="http://aijishimaline.com/">http://aijishimaline.com/</a>		
	塩竈市営汽船	平常運転 <a href="http://www.city.shiogama.miyagi.jp/urato/index.html">http://www.city.shiogama.miyagi.jp/urato/index.html</a>		
	大島汽船	平常運転 <a href="http://www.oshimakisen.com/">http://www.oshimakisen.com/</a>		

## 別紙④ 災害対策本部等設置状況（県・市町村）

- ・宮城県 (10/22 13:31 設置 警戒配備 (0号) → 10/23 21:30 廃止)
- ・仙台市 (10/22 18:50 設置 災害警戒本部 → 10/23 13:19 廃止)
- ・石巻市 (10/22 17:24 設置 警戒本部→10/23 4:00 設置 台風第21号に伴う災害対策本部  
→10/23 17:40 設置 台風第21号による警戒本部 → 10/23 20:53 廃止)
- ・塩竈市 (10/22 19:32 設置 警戒配備体制 → 10/23 11:45 廃止)
- ・気仙沼市 (10/22 17:00 設置 警戒配備(職員配備1号) → 10/23 14:00 廃止)
- ・白石市 (10/22 14:45 設置 準備体制 → 10/23 3:31 設置 1号準備体制  
→10/23 11:08 設置 0号準備体制 → 10/23 16:13 廃止)
- ・名取市 (10/22 17:24 設置 0号配備 → 10/22 23:30 設置 1号配備  
→10/23 9:35 設置 災害対策本部 →10/24 15:55 設置 0号配備)
- ・角田市 (10/22 10:30 設置 警戒配備 (0号配備) →10/22 16:26 設置 警戒本部 (1号配備)  
→10/23 4:30 設置 特別警戒本部 (2号配備) →10/24 12:00 廃止)
- ・多賀城市 (10/22 20:00 設置 災害警戒本部 → 10/23 16:13 廃止)
- ・岩沼市 (10/22 17:24 設置 特別警戒配備 (1号) →10/23 4:42 設置 特別警戒配備 (2号)  
→10/23 11:08 設置 特別警戒配備1号 →10/23 15:05 廃止)
- ・登米市 (10/22 13:00 設置 警戒0号配備 → 10/23 22:00 廃止)
- ・栗原市 (10/22 23:21 設置 警戒本部 → 10/23 16:13 廃止)
- ・東松島市 (10/22 17:24 設置 警戒配備1 → 10/23 4:30 設置 警戒配備3  
→ 10/23 13:19 設置 警戒配備1 → 10/24 3:00 廃止)
- ・大崎市 (10/22 19:00 設置 0号配備 → 20:00 設置 1号配備 → 10/23 16:13 廃止)
- ・富谷市 (10/23 5:00 設置 0号配備 → 10/23 7:15 設置 1号配備 → 10/23 13:19 廃止)
- ・蔵王町 (10/22 16:00 設置 警戒体制0号配備 → 10/22 19:00 設置 警戒体制 (2号配備)  
→10/23 16:42 廃止)
- ・七ヶ宿町 (10/23 9:00 設置 事前配備体制 (0号配備) → 10/23 12:00 廃止)
- ・大河原町 (10/22 17:24 設置 警戒配備 → 10/23 00:00 設置 警戒本部 → 10/23 12:00 廃止)
- ・村田町 (10/22 16:26 設置 警戒本部 (0号配備)) → 10/22 17:00 設置 特別警戒配備 (1号配備)  
→10/23 15:05 廃止)
- ・柴田町 (10/22 22:00 設置 災害警戒本部 → 10/23 17:00 廃止)
- ・川崎町 (10/22 14:10 設置 災害警戒本部 → 10/23 16:20 廃止)
- ・丸森町 (10/22 16:26 設置 警戒配備 → 10/23 2:40 設置 非常配備1号  
→10/23 7:45 非常配備2号 →10/24 8:30 廃止)
- ・亘理町 (10/22 17:24 設置 1号配備 → 10/23 17:30 廃止)
- ・山元町 (10/22 16:26 設置 警戒本部 → 10/23 7:30 設置 災害対策本部→10/23 12:00 設置 警戒本部  
→10/23 17:30 廃止)
- ・松島町 (10/22 10:00 設置 警戒本部 (0号) → 10/23 15:00 廃止)
- ・七ヶ浜町 (10/23 1:00 設置 警戒配備0号 → 10/23 6:00 設置 特別警戒配備1号 →10/23 16:30 廃止)
- ・利府町 (10/22 20:00 設置 警戒配備0号 → 10/23 7:10 設置 特別警戒配備1号 → 10/23 15:15 廃止)
- ・大和町 (10/22 18:30 設置 災害警戒本部 →10/23 17:45 廃止)
- ・大郷町 (10/23 7:40 設置 災害対策本部 → 10/23 17:10 廃止)
- ・大衡村 (10/22 19:32 設置 警戒本部 → 10/23 16:20 廃止)
- ・色麻町 (10/22 19:30 設置 特別警戒配備 → 10/23 16:30 廃止)
- ・加美町 (10/22 23:21 設置 警戒配備 → 10/23 16:13 廃止)
- ・涌谷町 (10/22 19:32 設置 第一特別警戒配備 → 10/23 8:00 設置 災害対策本部 →10/23 22:00 廃止)
- ・美里町 (10/22 22:00 設置 警戒配備0号 → 10/23 16:30 廃止)
- ・女川町 (10/22 19:32 設置 事前警戒配備態体制→10/23 10:20 設置 第0号警戒配備体制→10/23 17:00 廃止)
- ・南三陸町 (10/22 18:00 設置 警戒配備体制 → 10/23 4:42 設置 災害対策本部  
→10/23 13:19 設置 警戒配備体制 → 10/23 15:05 廃止)