

第53回宮城県災害対策本部会議

平成23年4月13日10時00分

1 災害の概況

- (1) 発生日時 平成23年3月11日 14時46分頃
(2) 震央地名 三陸沖
(北緯38.0度, 東経143.9度 牡鹿半島の東約130km)
(3) 震源の深さ 約24km
(4) 規模 マグニチュード9.0
(5) 最大震度 震度7 (栗原市)
(6) 津波 7.7m (石巻市鮎川)
7.2m (仙台港)
※痕跡等から推定した津波の高さ (平成23年4月5日仙台管区气象台発表)

2 被害の状況 (余震による被害を含む)

(1) 人的被害 (詳細裏面)

死者 7,884人
行方不明者 8,025人
重傷 59人
軽傷 (その他を含む) 2,996人

(2) 住家・非住家被害

全壊 ー 棟 (調査中)
半壊 ー 棟 (調査中)
一部破損 ー 棟 (調査中)
床上浸水 ー 棟 (調査中)
床下浸水 ー 棟 (調査中)
非住家被害 ー 棟 (調査中)

(3) ライフライン

裏面のとおり

(4) 各部局所管施設等の被害額 (暫定値) ※最新の情報は別添の各部局資料参照

総務部関係被害	1,031,000	(調査継続中)
企画部関係被害	1,000	(調査継続中)
環境生活部関係被害	9,042,791	(調査継続中)
保健福祉部関係被害	28,722,768	(調査継続中)
経済商工観光部関係被害	732,000,000	(調査継続中)
農林水産部関係被害	921,844,401	(調査継続中)
土木部関係被害	457,083,000	(調査継続中)
企業局関係被害	2,506,353	(調査継続中)
教育委員会関係被害	93,516,848	(調査継続中)

計 2,245,748,161 千円

3 各部局の被害状況

別添のとおり

宮城県内の農産物の放射能測定結果について

平成23年4月13日
原子力安全対策室
農産園芸環境課

4月11日に宮城県内で採取した農産物について、東北大学の協力を得て放射能測定を実施したところ、下記のとおり全て基準値を下回っていました。

記

- 1 採取及び測定年月日 採取年月日 平成23年4月11日
測定年月日 平成23年4月12日

- 2 測定分析機関
東北大学（東北大学への協力依頼）

- 3 測定結果
測定した結果は以下のとおりです。なお、放射能の値は採取日における値を示しています。

○放射性ヨウ素

(単位：Bq/kg)

種別	採取場所	放射性ヨウ素	原子力施設等の防災対策に係る指針における摂取制限に関する指標値
ほうれんそう	名取市内（露地）	103	2,000
	仙台市内	5.7	
	大郷町内	14	
	色麻町内	8.8	
	大崎市内	17	
	石巻市内	40	
	登米市内	13.6	
しゅんぎく	亘理町内	49.4	
こまつな	岩沼市内	19.5	
	多賀城市内	33	
	東松島市内	17	
みずな	美里町内	1.2	

(裏面あり)

○放射性セシウム

(単位：Bq/kg)

種別	採取場所	放射性セシウム	原子力施設等の防災対策に係る指針における摂取制限に関する指標値
ほうれんそう	名取市内(露地)	40	500
	仙台市内	不検出	
	大郷町内	不検出	
	色麻町内	8.4	
	大崎市内	3	
	石巻市内	1.5	
	登米市内	不検出	
しゅんぎく	亘理町内	8.2	
こまつな	岩沼市内	3.5	
	多賀城市内	5.2	
	東松島市内	3.2	
みずな	美里町内	不検出	

<担当・連絡先>

放射能・放射線及びその測定に関すること	環境生活部原子力安全対策室安全対策班 担当 榎野, 伊藤 連絡先 内線2607
採取品目, 場所, 流通等に関すること	農林水産部農産園芸環境課環境対策班 担当 大内, 小野寺 連絡先 内線2845

報道機関各位
関係各位

都市ガスの今後の復旧見通し等について

※ 下線部は前回発表からの変更・新規掲載部分

23年4月12日(火) 午後9時

仙台市ガス局

1 各地域の開栓予定等

(1) 明日の供給再開(お客さま宅のガス開栓)の予定地区

(重要)供給再開予定地区に「〇〇町△丁目」と記載があっても、道路や河川等で復旧するブロックが区切られており、同じ〇〇町△丁目内であっても復旧ブロックが分かれていて、供給再開する時期が違う場合があります。HPに詳しいブロック地図が掲載されておりますので、ブロック番号でご確認下さい。HPをご覧になれない場合は、仙台市ガス局までお問い合わせ下さい。

(※)印について:複数ブロックにまたがっており、4月12日に供給再開とならない地区があります。

4月13日(水)より

(青葉区)

【C2-04】あけぼの町の一部、荒巻中央(※)の一部、北根1丁目の一部、鷺ヶ森1丁目の一部、台原2丁目～4丁目の各一部、堤町2丁目(※)・3丁目(※)の各一部、藤松の一部、水の森1丁目(※)の一部、【C2-12】川平2丁目(※)・4丁目の各一部、国見ヶ丘1丁目の一部、中山3丁目(※)・4丁目(※)・6丁目(※)・7丁目～9丁目の各一部、西勝山の一部、吉成台2丁目の一部、【C4-18】春日町の一部、立町の一部、【C4-22】柏木1丁目・2丁目・3丁目(※)の各一部、木町の部、木町通1丁目・2丁目の各一部、星陵町の一部、通町1丁目の一部、支倉町の一部、八幡1丁目の一部、広瀬町の一部、【C4-25】梅田町(※)の一部、上杉6丁目(※)の一部、昭和町の一部、堤通兩宮町の一部、通町2丁目(※)の一部、【C4-26】上杉1丁目・3丁目(※)・4丁目(※)・5丁目(※)・6丁目(※)の各一部、錦町1丁目(※)の一部、宮町4丁目(※)の一部、【C4-29】小田原4丁目・6丁目(※)・7丁目・8丁目の各一部、中江2丁目(※)の一部、福沢町(※)の一部、【C4-30】小田原4丁目・5丁目・6丁目(※)・7丁目の各一部、花京院2丁目(※)の一部、宮町1丁目(※)・2丁目(※)の各一部

(泉区)

【C2-12】実沢字中山南の一部、南中山1丁目(※)の一部、【N1-08】向陽台1丁目～4丁目・5丁目(※)の各一部、山の寺1丁目(※)・2丁目(※)・3丁目(※)の各一部

(富谷町)

【N1-08】東向陽台1丁目～3丁目の各一部

※作業の進捗状況等により、供給再開予定地区であっても供給再開できない箇所が発生する場合があります。その際は何卒ご容赦くださいますようお願い申し上げます。

仙台市ガス局HPでもガス供給再開予定が確認できます。また、携帯電話(NTT Docomo、au、ソフトバンク)のガス局の専用ページでも確認ができますので、携帯電話に直接下記のURLを入力してご利用ください。

<http://www.gas.city.sendai.jp/>

また、「仙台市メール配信サービス」でも、供給再開予定地区の情報を配信しております。是非ご登録ください。詳しくは、仙台市ホームページのトップページから「メール配信サービス」をご覧ください。

(2) 供給再開(お客さま宅のガス開栓)中の地区

(※)印について:複数ブロックにまたがっている地区です。

4月12日(火)より

(青葉区)

【C4-10】大手町の一部、霊屋下の一部、片平1丁目・2丁目の各一部、花壇の一部、米ヶ袋1丁目・2丁目(※)・3丁目(※)の各一部、【C4-11】一番町1丁目(※)の一部、五橋1丁目・2丁目(※)の各一部、北目町の一部、中央1丁目(※)・3丁目(※)・4丁目の各一部、【C4-12】一番町1丁目(※)の一部、五橋2丁目(※)の一部、片平1丁目・2丁目の各一部、北目町の一部、中央3丁目(※)の一部、【C4-15】花京院1丁目(※)の一部、中央1丁目(※)の一部、本町1丁目(※)の一部、宮町1丁目(※)の一部、【C4-21】上杉1丁目(※)・2丁目(※)の各一部、国分町3丁目(※)の一部、二日町(※)の一部、本町3丁目(※)の一部、【C4-32】折立3丁目(※)・4丁目～6丁目の各一部、栗生1丁目・2丁目(※)・3丁目(※)・4丁目(※)の各一部、西花苑1丁目・2丁目の各一部、茂庭字綱木衾山の一部

(宮城野区)

【E2-02の一部】岡田字春日田の一部、岡田字八間谷地の一部、岡田字寺袋浦の一部、岡田字南在家の一部、岡田字北在家の一部、岡田字前田の一部、岡田字上高土手の一部、岡田字久太郎東の一部、岡田字久兵衛前的一部分、岡田字明神東の一部、岡田字南高屋敷の一部、岡田字下高土手の一部、蒲生字鍋沼の一部、蒲生字荻袋の一部、蒲生字榎の一部、蒲生字雑子袋の一部、福室字御蔵前三番の一部、福室字小原一番の一部、福室字田中東一番の一部、福室字田中前一番の一部、福室字田中前二番の一部

(若林区)

【C4-11】新寺1丁目(※)の一部

(太白区)

【S1-10】大谷地の一部、鉤取1丁目・2丁目・3丁目(※)・4丁目の各一部、鉤取字谷地田の一部、鉤取本町1丁目(※)の一部、上野山3丁目(※)の一部、金剛沢1丁目(※)・2丁目(※)の各一部、佐保山の一部、御堂平の一部、【S1-12】大谷地の一部、金剛沢1丁目(※)・2丁目(※)の各一部、西多賀1丁目(※)・3丁目・4丁目の各一部、西ノ平1丁目・2丁目(※)の各一部、三神峯1丁目・2丁目の各一部、八木山東1丁目(※)の一部、【S1-15】鹿野本町の一部、鹿野1丁目(※)・2丁目(※)の各一部、越路の一部、長嶺(※)の一部、根岸町(※)の一部、萩ヶ丘(※)の一部、二ツ沢の一部、緑ヶ丘1丁目(※)・3丁目(※)の各一部、向山3丁目(※)・4丁目(※)の各一部、茂ヶ崎1丁目～3丁目の各一部、門前町(※)の一部

4月11日(月)より

(青葉区)

【C2-03】北根1丁目(※)・2丁目・3丁目(※)・4丁目(※)の各一部、鷺ヶ森1丁目(※)・2丁目の各一部、東勝山1丁目・2丁目・3丁目(※)の各一部、藤松(※)の一部、双葉ヶ丘1丁目(※)の一部、【C2-11】川平3丁目・4丁目(※)・5丁目の各一部、桜ヶ丘7丁目(※)の一部、【C4-09】五橋2丁目(※)の一部、米ヶ袋2丁目(※)・3丁目(※)の各一部、土樋1丁目(※)の一部

(宮城野区)

【C3-08】五輪1丁目(※)の一部、榴ヶ岡の一部、榴岡3丁目(※)・4丁目(※)・5丁目(※)の各一部、西宮城野(※)の一部、東十番丁の一部、宮城野1丁目(※)・2丁目(※)の各一部、【C3-11】小田原牛小屋丁の一部、小田原金剛院丁の一部、小田原大行院丁の一部、小田原広丁の一部、小田原山本丁の一部、小田原弓ノ町の一部、花京院通の一部、車町の一部、五輪1丁目(※)の一部、榴ヶ岡の一部、榴岡3丁目(※)の一部、鉄砲町の一部、名掛丁(※)の一部、二十人町の一部、二十人町通の一部、原町南目字町の一部、東六番丁の一部、東七番丁の一部、東八番丁の一部、東九番丁の一部、東十番丁の一部、元寺小路の一部、【C3-20】萩野町2丁目～4丁目の各一部、宮千代1丁目～3丁目の各一部、【C3-21】銀杏町(※)の一部、苦竹3丁目・4丁目の各一部、萩野町1丁目・3丁目・4丁目の各一部、東宮城野の一部、南目館(※)の一部、宮城野3丁目(※)の一部、宮千代1丁目(※)の一部、【N1-01】岩切字青津目の一部、岩切字小児の一部、岩切字観音前の一部、岩切字大前の一部、岩切字洞ノ口の一部、岩切字洞ノ口東の一部、岩切字羽黒前の一部、岩切字粟河原の一部、岩切字若宮前の一部、岩切字入山の一部、岩切字昭和東(※)の一部、岩切字分台の一部、岩切字台屋敷(※)の一部、岩切字千刈田の一部、南宮字上新田の一部、南宮字日向前の一部

(若林区)

【C3-08】新寺2丁目(※)・5丁目(※)の各一部、【C3-20】卸町1丁目(※)の一部、【C3-21】卸町1丁目～4丁目の各一部

(太白区)

【S1-05】泉崎1丁目・2丁目の各一部、鹿野3丁目(※)の一部、長町南3丁目(※)・4丁目(※)の各一部、【S1-09】泉崎1丁目・2丁目の各一部、富沢1丁目～3丁目・4丁目(※)の各一部、西多賀2丁目・5丁目の各一部、【S1-11】声ノ口(※)の一部、大場町(※)の一部、鹿野1丁目(※)・2丁目(※)の各一部、砂押町の一部、砂押南町の一部、土手内1丁目～3丁目の各一部、西多賀1丁目(※)の一部、緑ヶ丘1丁目(※)・2丁目・3丁目(※)の各一部

(泉区)

【C2-11】長命ヶ丘3丁目(※)の一部

(多賀城市)

【N1-01】山王字西町浦の一部、山王字三千刈の一部、山王字北寿福寺の一部、南宮字伊勢の一部、南宮字一里塚の一部、南宮字庚申の一部、南宮字町の一部、新田字新後の一部、新田字後の一部、新田字六歳の一部、新田字北の一部

(利府町)

【N1-01】神谷沢字南沢の一部、神谷沢字赤坂の一部、神谷沢字長田の一部、神谷沢字金沢の一部、神谷沢字塚元の一部、神谷沢字広畑の一部、神谷沢字館ノ内の一部、神谷沢字新宮ヶ崎の一部、神谷沢字化粧坂の一部、菅谷字新洞風の一部、菅谷字産野原の一部、菅谷字西天神の一部、菅谷字新馬場崎前的一部分

③ 道路に埋設されたガス管の修繕作業が終了し、今後順次開栓作業に着手する地区
(4月14日(木)以降に供給再開予定)

(※)印について：複数ブロックにまたがっている地区です。

(青葉区)

【C1-13】旭ヶ丘3丁目・4丁目の各一部、台原森林公園の一部、【C2-02】北根4丁目(※)の一部、北根黒松(※)の一部、東勝山3丁目(※)の一部、双葉ヶ丘1丁目(※)・2丁目の各一部、【C2-05】荒巻神明町(※)の一部、堤町1丁目・2丁目(※)・3丁目(※)の各一部、葉山町の一部、【C2-13】荒巻本沢1丁目(※)の一部、川平1丁目(※)の一部、国見ヶ丘7丁目(※)の一部、滝道の一部(※)、中山1丁目(※)・2丁目(※)・3丁目(※)・4丁目(※)・5丁目(※)の各一部、【C4-02】柏木3丁目(※)の一部、北山2丁目・3丁目の各一部、国見1丁目・4丁目の各一部、三糸町の一部、子平町の一部、千代田町の一部、新坂町の一部、【C4-27】小田原6丁目(※)の一部、花京院2丁目(※)の一部、上杉3丁目・4丁目の各一部、錦町1丁目・2丁目の各一部、宮町1丁目・2丁目・3丁目(※)・4丁目(※)の各一部、【C4-28】梅田町(※)の一部、小田原6丁目(※)の一部、上杉5丁目(※)・6丁目(※)の各一部、福沢町(※)の一部、宮町3丁目(※)・4丁目(※)・5丁目(※)の各一部

(宮城野区)

【C1-05】安養寺3丁目の一部、鶴ヶ谷1丁目～3丁目・4丁目(※)の各一部
(太白区)

【S1-04】鹿野1丁目(※)・2丁目(※)・3丁目(※)の各一部、長町7丁目(※)・8丁目(※)の各一部、長町南1丁目(※)・2丁目(※)・3丁目(※)・4丁目(※)の各一部

(泉区)

【C1-13】旭丘堤1丁目・2丁目の各一部、七北田字八乙女の一部、南光台3丁目(※)・4丁目(※)の各一部、東黒松の一部、【C2-02】上谷刈字橋元(※)の一部、虹の丘1丁目～4丁目の各一部、【N1-07】市名坂字天祿沢の一部、永和台の一部、向陽台5丁目(※)の一部、松陵3丁目(※)の一部、天祿沢1丁目・2丁目の各一部、歩坂町の一部、本田町(※)の一部、山の寺1丁目(※)・2丁目(※)・3丁目(※)の各一部

(4) 道路に埋設されたガス管の被害等が大きく、修繕作業に時間を要している地区

※複数ブロックにまたがる地区があります。

ブロック	ブロックに含まれる町名	道路に埋設されたガス管の被害状況	対応策	現在の進捗	供給再開の見込
C1-06	鶴ヶ谷字本山の一部、鶴ヶ谷4丁目・5丁目の各一部、鶴ヶ谷北1丁目・2丁目の各一部、南光台東1丁目～3丁目の各一部、松森字長岫の一部、松森字陣ヶ原の一部、松森字八沢の一部、松森字後沢の一部、松森字関場の一部、松森字城前の一部	4月7日の余震による道路に埋設されたガス管の被害が大きい。	ガス管の修繕作業を行う	4月12日に道路に埋設されたガス管の修繕を完了し、4月13日よりお客さま宅のガス管の修繕を行う予定	4月16日以降順次
C1-09	南光台2丁目～4丁目・7丁目の各一部、南光台東1丁目の一部、南光台南1丁目～3丁目の各一部	道路に埋設されたガス管が損傷し、ガス管に水が入った。	ガス管に入った水を抜いた後に、ガス管の修繕作業を行う。	水抜き作業は終了。道路に埋設されたガス管の修繕中	4月16日以降順次
C1-10	七北田字塚の一部、南光台4丁目～7丁目の各一部、松森字箭ヶ沢の一部、松森字堤下の一部、松森字新田の一部、松森字明神の一部、松森字八沢の一部、松森字後田の一部、松森字不動の一部、松森字前田の一部、松森字坂下の一部、松森字中道の一部	道路に埋設されたガス管の被害が大きく、ガス管に水が入った。	ガス管に入った水を抜いた後に、ガス管の修繕作業を行う。	水抜き作業は終了。4月12日に道路に埋設されたガス管の修繕を完了し、4月13日よりお客さま宅のガス管の修繕を行う予定	4月16日以降順次
C2-07	荒巻神明町の一部、荒巻中央の一部、荒巻本沢2丁目・3丁目の各一部、川平1丁目の一部、走道の一部、中山1丁目の一部、水の森1丁目～4丁目の各一部	道路に埋設されたガス管が損傷し、ガス管に水が入った。	ガス管に入った水を抜いた後に、ガス管の修繕作業を行う。	水抜き作業は終了。4月12日に道路に埋設されたガス管の修繕を完了し、4月13日よりお客さま宅のガス管の修繕を行う予定	4月16日以降順次
C2-08	川平1丁目・2丁目の各一部、桜ヶ丘1丁目～9丁目の各一部、水の森3丁目の一部	道路に埋設されたガス管が損傷し、ガス管に水が入った。	ガス管に入った水を抜いた後に、ガス管の修繕作業を行う。	水抜き作業は終了。4月12日に道路に埋設されたガス管の修繕を完了し、4月13日よりお客さま宅のガス管の修繕を行う予定	4月16日以降順次
C2-14	貝ヶ森1丁目～6丁目の各一部、国見6丁目の一部、国見ヶ丘6丁目の一部	道路に埋設されたガス管が損傷し、ガス管に水が入った。	ガス管に入った水を抜いた後に、ガス管の修繕作業を行う。	水抜き作業は終了。4月12日に道路に埋設されたガス管の修繕を完了し、4月13日よりお客さま宅のガス管の修繕を行う予定	4月16日以降順次
S1-13	鶴取3丁目の一部、金剛沢1丁目～3丁目の各一部、八木山本町2丁目の一部、八木山南1丁目～6丁目の各一部、八木山東2丁目の一部	道路に埋設されたガス管の被害が大きい。	ガス管の修繕作業を行う	道路に埋設されたガス管の修繕中	4月16日以降順次
S1-14	芦ノ口の一部、大塚町の一部、恵和町の一部、金剛沢1丁目の一部、長町字越路の一部、西ノ平2丁目の一部、松が丘の一部、八木山本町1丁目・2丁目の各一部、八木山東1丁目・2丁目の各一部、若菜町の一部	道路に埋設されたガス管の被害が大きい。	ガス管の修繕作業を行う	道路に埋設されたガス管の修繕中	4月16日以降順次
S1-16	青山1丁目・2丁目の各一部、大塚町の一部、恵和町の一部、桜木町の一部、長嶽の一部、松が丘の一部、鶴ヶ丘3丁目・4丁目の各一部、向山1丁目～3丁目の各一部、八木山香澄町の一部、八木山松波町の一部、八木山緑町の一部、八木山弥生町の一部	道路に埋設されたガス管の被害が大きい。	ガス管の修繕作業を行う	道路に埋設されたガス管の修繕中	4月16日以降順次
S1-17	青山1丁目の一部、桜木町の一部、長町字越路の一部、松が丘の一部、八木山本町1丁目・2丁目の各一部、八木山香澄町の一部、八木山松波町の一部	道路に埋設されたガス管の被害が大きい。	ガス管の修繕作業を行う	道路に埋設されたガス管の修繕中	4月16日以降順次
S1-18	桜ヶ丘の一部、向山1丁目～4丁目の各一部、八木山香澄町の一部	道路に埋設されたガス管の被害が大きい。	ガス管の修繕作業を行う	4月12日に道路に埋設されたガス管の修繕を完了し、4月13日よりお客さま宅のガス管の修繕を行う予定	4月16日以降順次

※上記地区のうち一部については、倒壊家屋等があり、ガス供給上の安全性が確保できず、現時点では供給再開ができない地区があります。

(5) 4月7日の余震の影響により供給停止し、修繕作業を行っている地区。

(宮城野区)

【C1-06】鶴ヶ谷字本山の一部、鶴ヶ谷4丁目(※)・5丁目の各一部、鶴ヶ谷北1丁目・2丁目の各一部

(泉区)

【C1-06】南光台東1丁目(※)・2丁目・3丁目の各一部、松森字長岫の一部、松森字陣ヶ原の一部、松森字八沢(※)の一部、松森字後沢の一部、松森字関場の一部、松森字城前(※)の一部

-なお、【C1-06】と同時に供給を停止した【C1-05】【C1-13】ブロックは、「(3)道路に埋設されたガス管の修繕作業が終了し、今後順次開栓作業に着手する地区」に記載しています。

-【C1-06】ブロックについては「(4)道路に埋設されたガス管の被害等が大きく、修繕作業に時間を要している地区」にも記載しています。

2 現在の復旧作業の状況

(1) 都市ガスの復旧状況 (設備の修繕・開栓(かいせん)作業)

4月12日(火)午後5時現在

復旧対象戸数(A)※	311,144戸
本日の復旧戸数	14,200戸
本日までの累計復旧戸数(B)	244,569戸
復旧対象残数(A)-(B)	66,575戸
復旧率(B)/(A)	78.6%

要員数：約4,200名 (ガス局約500名、復旧隊約3,700名)

※復旧対象戸数とはお客さま戸数から、海岸部等津波の被害の大きい地区のお客さまの戸数及びお客さまのご都合等によりガスをご使用になっていないお客さまの戸数を差し引いたものです。

(2) 復旧隊の活動状況

- 活動内容: 復旧計画策定、被害設備調査、導管修繕、開栓等

- 構成: 日本ガス協会の他50事業所

日本ガス協会、東京ガス、大阪ガス、東邦ガス、西部ガス、北海道ガス、北陸ガス、静岡ガス、広島ガス、旭川ガス、釧路ガス、室蘭ガス、帯広ガス、苫小牧ガス、岩見沢ガス、東部ガス、山形ガス、新発田ガス、越後天然ガス、蒲原ガス、白根ガス、上越市ガス水道局、柏崎市ガス水道局、見附市ガス上下水道局、小千谷市ガス水道局、魚沼市企業課、桐生ガス、館林ガス、伊勢崎ガス、太田都市ガス、武州ガス、大多喜ガス、京葉ガス、長野都市ガス、小田原ガス、熱海ガス、伊東ガス、御殿場ガス、東海ガス、島田ガス、下田ガス、中遠ガス、袋井ガス、中部ガス、日本海ガス、大津市企業局、岡山ガス、山口合同ガス、四国ガス、宮崎ガス、日本ガス

(3) 今後の見通し

4月11日までの開栓作業のペースを維持できれば、当初目標としていた4月中の復旧から、10日間程度繰り上げての復旧ができる見通しとなりました。

3 復旧作業の進め方

約2,000戸から3,000戸の単位で155ブロックに分け、ブロックごとに閉栓作業、設備の修繕、開栓作業の順で実施しています。

(1) 閉栓作業

対象戸数のすべてについて終了しました。

(2) 設備の修繕

ガスの製造設備やガス導管などの供給設備の被害状況を調査し、修繕しています。

(3) 開栓作業

1軒、1軒、お客さま宅を訪問し、ガス漏れなどがないか安全を確認のうえ、各戸のメーターガス栓を開け、使用できるようにしています。

(4) 供給再開の周知方法

3月23日より、順次供給を再開しております。ブロックごとに道路に埋設されたガス管などの被害状況を調べながら、安全が確認された地区から、お客さまのメーターガス栓を開く作業を進めていきます。このため個々の地区の供給再開時期をあらかじめお示しすることができませんが、作業に入る前日までに、TV、新聞、ホームページ等でお知らせします。

4 ガス料金の特別措置について

被災したお客さまの負担軽減のため、以下の特別措置を行います。

なお、内容を一部拡充するため3月31日に東北経済産業局に認可申請を行い、即日認可されました。

拡充の内容は下記の(1)に係る部分で、

①支払期限の更なる延長

②災害救助法が適用される地域から仙台市ガス局の供給区域に転入されたお客さまについても、支払期限を同様に延長する。というものです。

(支払期限の延長以外の特別措置は先に認可を受けた内容のままで、変更はありません。)

(1) ガス料金の早収期限及び支払期限を延長

平成23年3月、4月及び5月検針分のガス料金について、それぞれの早収期間経過後も早収料金を適用させていただきます。

また、お客さまのガス料金の支払期限を、平成23年3月検針分は3ヶ月間、4月検針分は2ヶ月間、5月検針分は1ヶ月間、それぞれ延長いたします。

さらに、今回の地震で災害救助法の適用を受けた他の地域から仙台市ガス局の供給区域に転入されたお客さまにつきましても、同様に支払期限を延長いたします。

(2) 使用できなかった月の基本料金を免除

平成23年3月11日以降6ヶ月間に限り、お客さまがガスを使用できなかった場合には基本料金をいたしません。

(3) 臨時のガス工事費を免除

被災によりガスの使用ができなくなり、同じ場所で応急処置として行う臨時のガス工事については、平成23年5月31日までに申し出があった場合、工事費はいたしません。

※1早収期限… 請求書発行日の翌日から20日目 ※2支払期限… 請求書発行日の翌日から50日目

(4) 都市ガスの標準熱量の変更について

新潟からのパイプラインで送られるガスを供給するため、ガスの標準熱量が変更となります。変更される熱量と一般料金は以下のとおりです。

(熱量)

<震災前>	<3月23日以降>
46.04655メガジュール	44.11メガジュール

(一般料金)

使用量	基準単位料金 <震災前>	基準単位料金 <3月23日以降>
	0~20m ³	151.62円
21~100m ³	145.78円	139.64円
101~300	143.68円	137.63円
301m ³ ~	138.77円	132.93円

5 ガス局施設の営業状況について

ガス局泉営業所・南営業所:休業中 各ガス料金収納窓口:ガスサロン及び幸町庁舎 営業中
ガスサロン:営業中 幸町天然ガススタンド:休業中 卸町天然ガススタンド:営業中

6 ガス設備工事について

現在、復旧作業を優先しているため、発災前にお申し込みいただいたガス設備工事の施工が遅れています。お客さまのご理解、ご協力をお願いいたします。

7 報道機関のみなさまへのお願い

二次災害防止の観点から、ガスの安全に関して、次の内容を報道していただきますようお願いいたします。

(1) 現在、お客さまからのお問い合わせの電話が集中しており、電話が大変つながりにくくなっております。ご迷惑をおかけしております。各地域の供給再開の時期につきましては、ホームページでご確認いただくことができますのでご利用下さい。また、間違い電話が多くなっております。番号のかけ間違いにご注意下さい。

(2) 作業の進捗状況等により、供給再開予定地区であっても供給再開できない箇所が発生する場合があります。その際は何かご容赦くださいますようお願い申し上げます。

(3) 都市ガスが止まっているお客さまへのお願い

① ガスもれ等の二次災害を防止するため、ガスの供給を停止させていただきました。安全のため、器具栓、ガス栓、メーターガス栓をすべて閉めてください。

② ガスの供給再開にあたりましては、ガス局の係員がお伺いし、お客さまのガス設備の安全を確認させていただきますので、それまでは絶対にガスをご使用にならないようお願いいたします。

③ 都市ガス機器に、プロパンガスのボンベを接続することは、絶対にやめてください。ガスの種類が異なるため、火災や事故の原因となります。

(4) 都市ガスが供給されているお客さまへのお願い

現在、安全に配慮しながら、ガスを供給しておりますが、ガスの臭いがしたら火は使用しないで下さい。器具栓、ガス栓、メーターガス栓を閉め、窓を開け、すぐにガス局へご連絡下さい。その際、換気扇は、スイッチから火花がとび、引火する恐れがありますので、絶対に操作しないで下さい。また、現在、水道、下水道とも復旧中です。不要不急の水道使用を避け、節水にご協力をお願いします。

(5) 都市ガス供給再開当日、ご不在のお客さまへのお願い

都市ガスの供給が再開された地区のお客さまでも、再開当日にご不在の場合には、屋内ガス設備の点検が完了していませんので、ガスを止めています。ご不在連絡票を投函いたしますので、ご使用の際には必ずガス局へご連絡いただき、ガス局の係員が設備を点検し、安全を確認するまで絶対にガスを使わないで下さい。

(6) 仙台市ガス局HPでもガス供給再開予定地区が確認できます。また、携帯電話(NTTDocomo、au、ソフトバンク)のガス局の専用ページでも確認ができますので、携帯電話に直接下記のURLを入力してご利用ください。

<http://www.gas.city.sendai.jp/>

(7) 「仙台市メール配信サービス」でも、供給再開予定地区の情報を配信しております。是非ご登録ください。詳しくは、仙台市ホームページのトップページから「メール配信サービス」をご覧ください。

(8) お問い合わせ先について、番号のかけ間違いが多数発生しております。お問い合わせの際には、電話番号をよくお確かめのうえ、おかけ間違いのないよう、お願いいたします。

(9) 大変ご不便をおかけいたしますが、復旧につきましては、全力をあげてまいりますので、よろしくご協力お願い申し上げます。

〔お客さまからのお問い合わせ先〕

電話 お客さまセンター 0800-8008-977(フリーアクセス)8:30~19:00

上記以外の時間 022-256-2111

※間違い電話が多くなっております。番号のかけ間違いにご注意下さい。

〔報道機関からのお問い合わせ先〕

電話 経営企画課 022-292-7652 へお願いします。

【宮城県の天気予報】 13 日 5 時 発表

東部

今日 (13 日) 西の風 強く 後 おさまり 晴れ

明日 (14 日) 西の風 後 南の風 晴れ

海

今日 (13 日) 波 2 メートル 後 1.5 メートル

明日 (14 日) 波 1.5 メートル

西部

今日 (13 日) 西の風 強く 後 おさまり 晴れ

明日 (14 日) 西の風 晴れ

気温 今日日中の最高気温	18 度 (仙台)
	17 度 (石巻)
	16 度 (古川)
	17 度 (白石)
明日朝の最低気温	6 度 (仙台)
	4 度 (石巻)
	2 度 (古川)
	4 度 (白石)

降水確率 (06 - 12)	0% (東部)
	10% (西部)
(12 - 18)	0% (東部)
	0% (西部)
(18 - 24)	0% (東部)
	0% (西部)
(00 - 06)	0% (東部)
	0% (西部)

【天気概況】

((宮城県では、13 日昼前から 13 日夕方まで強風に注意して下さい。))

高気圧が本州付近を覆っています。一方、気圧の谷が日本海北部を東へ進んでいます。

【宮城県】

宮城県は、晴れています。

13 日から 14 日にかけては、高気圧に覆われて晴れるでしょう。

なお、13 日日中の最高気温は 17 度前後で、12 日より 5 度から 7 度高くなる見込みです。

平成23年東北地方太平洋沖地震に係る気象予想について

平成23年4月13日04時30分 仙台管区気象台発表

【防災上のコメント】

雨や雪に関するコメント：特になし。
 その他のコメント：13日昼前から夕方にかけて、風が強い見込みです。屋外で作業する際は強風に注意して下さい。
 ここしばらく、空気の乾燥した状態が続く見込みです。火の取り扱いに注意して下さい。

【宮城県】 宮城県は、晴れています。

13日は、高気圧に覆われて晴れるでしょう。
 14日も、引き続き高気圧に覆われて晴れるでしょう。

【天気等の見通し】

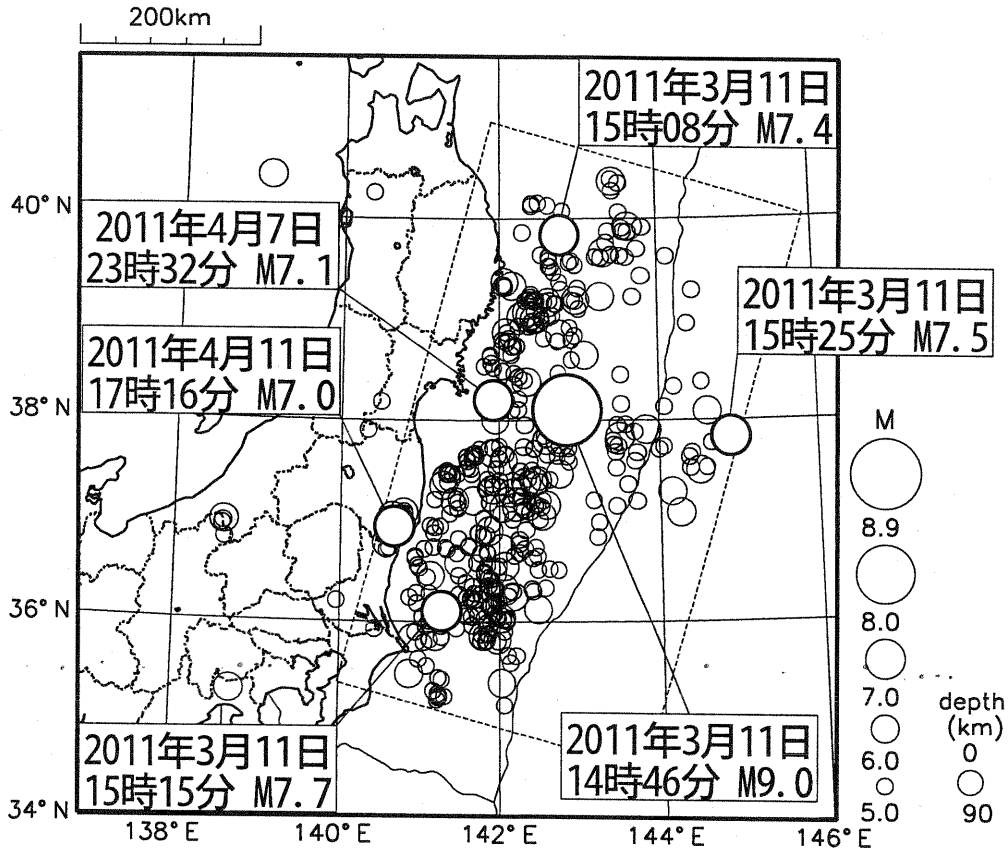
		13日							14日				
		06-09時	09-12時	12-15時	15-18時	18-21時	21-24時	00-03時	03-06時	06-09時	09-12時		
気仙沼地域 (気仙沼市、南三陸町)	天気	晴	晴	晴	晴	晴	晴	晴	晴	晴	晴	晴	晴
	気温(°C)	10	15	15	13	8	7	6	7	13	17		
	風向(16方位)	西北西	西	西北西	西北西	西北西	西北西	西北西	西北西	北西	北西	西北西	西北西
	風速(m/s)	5	15	15	13	6	3	3	3	4	5		
	3時間降水量(ミリ)	0	0	0	0	0	0	0	0	0	0	0	0
石巻地域 (石巻市、東松島市、女川町)	天気	晴	晴	晴	晴	晴	晴	晴	晴	晴	晴	晴	晴
	気温(°C)	10	15	15	11	9	7	6	5	11	13		
	風向(16方位)	南西	西	西	西北西	西北西	西北西	北西	北北西	北北西	南		
	風速(m/s)	8	15	15	13	8	4	4	4	4	6		
	3時間降水量(ミリ)	0	0	0	0	0	0	0	0	0	0	0	0
東部仙台 (仙台市、塩釜市、多賀城市、名取市、岩沼市、七ヶ浜町、利府町、富谷町、大和町、大郷町、松島町、亶理町、山元町)	天気	晴	晴	晴	晴	晴	晴	晴	晴	晴	晴	晴	晴
	気温(°C)	11	16	16	12	9	9	7	6	12	13		
	風向(16方位)	南西	西	西	西	西	西	西	西北西	南南西	南南東		
	風速(m/s)	7	15	15	13	8	2	2	2	2	6		
	3時間降水量(ミリ)	0	0	0	0	0	0	0	0	0	0	0	0

このお知らせは、当分の間、毎日04時30分頃、16時30分頃に発表する予定です。
 問い合わせ先：仙台管区気象台技術部予報課 022-297-8103

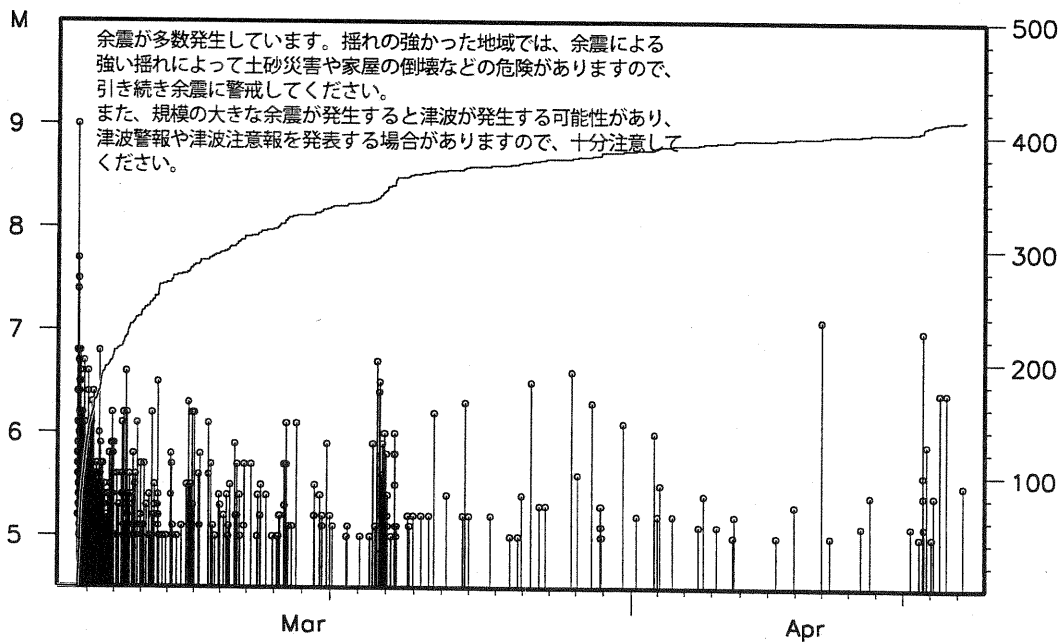
「平成23年（2011年）東北地方太平洋沖地震」 余震の活動状況（速報）

震央分布図

(2011年3月11日14時～4月13日07時、深さ90km以浅、M5.0以上)



上図の矩形領域内の地震活動経過図および回数積算図



地震の震源要素等は未精査のものであり、再調査の後、変更することがあります。
「平成23年（2011年）東北地方太平洋沖地震」の余震以外は、一部未処理となっている場合があります。

東日本大震災における被害状況等【総務部】

職員の被災状況について（知事部局）

- ・安否不明者 職員2人（非常勤1人を含む）
- ・死亡者 職員7人（非常勤1人を含む）

施設関係（県庁舎，合同庁舎）〔被害額：121,000千円〕

- 県庁舎，議会庁舎〔被害額：51,000千円〕
 - ・議場天井破損（使用中止），内外装損傷多数，ガラス破損，公用車1台流失 など
- 大河原合同庁舎〔被害額：12,000千円〕
 - ・駐車場ひび割れ，内壁一部破損，給排水管破損など
- 仙台合同庁舎〔被害額：17,000千円〕
 - ・天井・内壁破損，給排水配管破損，電気系統破損など
- 大崎合同庁舎〔被害額：15,000千円〕
 - ・排水配管・ガス配管破損，歩行通路破損など
- 栗原合同庁舎〔被害額：12,000千円〕
 - ・地下受水槽漏水，自家発電機漏油 など
- 登米合同庁舎〔被害額：14,000千円〕
 - ・受水槽漏水，階段・天井一部・機械室破損，地割れ，タイル破損など
- 石巻合同庁舎，気仙沼合同庁舎，南三陸合同庁舎〔被害額：調査中〕
 - ・設備関係全壊など（甚大な被害のため詳細は調査継続中）

施設関係（地方公所等）〔被害額：808,000千円〕

- 知事公館
 - ・天井・壁のクラック及び破損
 - ・庭園の四阿（あずまや），灯籠3基が倒壊など
- 公文書館
 - ・館内壁面クラック，窓ガラス破損 など
- 中央県税扇町出張所
 - ・窓ガラス破損 など
- 東部県税事務所〔被害額：3,000千円〕
 - ・公用車5台流失 など
- 消防学校
 - ・校舎の外壁クラック及び内装モルタル剥がれ，校内アスファルト舗装クラック など
- 防災資機材センター（オルフェス等備蓄倉庫：仙台港）
 - ・A棟半壊，B棟全壊
- 防災関連システム
 - ・防災行政無線システム等の機器流失 など
- 公務研修所（東北自治総合研修センター）〔被害額：50,000千円〕
 - ・各棟内壁のクラック及び破損，エレベーター2機故障 など
- 仙台南県税事務所
 - ・建物の基礎部分から離れているところはあるが，倒壊の恐れはなし。
- 塩釜県税事務所
 - ・所内壁のクラック及び破損，窓ガラス破損 など
- 気仙沼県税事務所〔被害額：5,000千円〕
 - ・公用車5台流失 など
- 防災ヘリコプター管理事務所
 - ・1階部分及び格納庫内が流出土砂で壊滅状態
 - ・防災ヘリコプター〔被害額：750,000千円〕
 - ・ヘリコプター関係車両，公用車が流出し大破 など

職員宿舎関係〔被害額：50,000千円〕

- ・県内18箇所，21棟のうち，13箇所，13棟で被害
- ・気仙沼・石巻地区の宿舎については1階部分浸水，その他地割れ，地盤沈下，外壁ひび割れ等

私立学校関係

○私立幼稚園・学校等の被害状況

	幼稚園	小学校	中学校	中等教育	特別支援 学校	高校	専修・ 各種学校	計
管理校数	182	4	7	1	1	19	72	286
うち連絡不通	0	0	0	0	0	0	0	0
うち連絡可	182	4	7	1	1	19	72	286
人的被害	64(61)	0(0)	0(0)	1(1)	0(0)	6(6)	0(0)	71(68)
うち死亡	59(57)	0(0)	0(0)	0(0)	0(0)	5(5)	0(0)	64(62)
うち行方不明	5(4)	0(0)	0(0)	1(1)	0(0)	1(1)	0(0)	7(6)
施設被害	106	4	7	1	1	18	58	195
休校・休園	180	4	7	1	1	19	31	243

※人的被害数のうち()は園児・生徒数で内数

宮城大学関係〔被害額：52,000千円〕

- ・人的被害 1人死亡(看護学部1年・女性・石巻市在住)
- ・卒業証書・学位記授与式, 入学式, 入試(後期)の中止, 授業開始時期の延期をそれぞれ決定
- ・建物に大きな被害は無いが, 大和キャンパス事務部, 4階, プリッジ棟の天井・壁に破損あり, 5階の雨水管接合部亀裂により4階3箇所, 3階1箇所で雨漏り確認, 太白キャンパス研究棟渡り廊下破損, 空調設備配管等破損, 実験用機械器具破損, 坪沼農場通路地割れ等

総務部関係被害額(※被害額は, 調査中に付き暫定額である)

- ・庁舎等施設関係 [被害額: 179,000千円]
 - ・防災ヘリコプター [被害額: 750,000千円]
 - ・職員宿舍関係 [被害額: 50,000千円]
 - ・私立学校関係 [被害額: 調査中]
 - ・宮城大学関係 [被害額: 52,000千円]
- 計 [被害額: 1,031,000千円]

被災者生活再建支援制度関係

市町村説明会実施 県南, 県北ブロック及び沿岸部には, 出向いて説明(3/24~3/31)

寄付金, 義援金等の申し込み

復旧・復興寄付金 976件 2,559,493千円
ふるさと寄付金 352件 32,882千円

支援物資関係

(社)全国建設機械器具リース業協会より灯油, 軽油, ガソリン, ストープ, ブルーシート等の提供
川崎重工業株式会社からヘリコプター1機無償貸与, 毛布, マスクの提供
トヨタ自動車株式会社から車両50台(プリウス, カローラ)の提供
スズキ株式会社から原動機付き自転車20台無償貸与, 軽トラック10台(貸与期間2年間)

企画部関係情報（4月13日 8時00分現在）

※網掛けが、前回からの変更箇所

1 交通関係

【新幹線】

- ・東北新幹線：那須塩原～福島間 臨時ダイヤで運行
福島～仙台間（4月27日運転再開見込み）
仙台～一ノ関（4月末から5月初め運転再開見込み）
一ノ関～盛岡（4月24日運転再開見込み）
盛岡～新青森 **10往復で運行**
- ・秋田新幹線：盛岡～秋田間 5往復で運行
- ・山形新幹線：福島～新庄間 東京～山形間9往復、山形～新庄間6往復で運行

【在来線各線】

- ・東北本線：福島～仙台間 ほぼ通常ダイヤで運行（仙台・白石～福島間で新幹線
リレー号も運行）
仙台～小牛田間（4月下旬運転再開見込み）
小牛田～花泉間（4月下旬運転再開見込み）
岩切～利府間（4月下旬運転再開見込み）
- ・常磐線：亘理～岩沼間 概ね20分～2時間に1本で運行
- ・仙山線：仙台～愛子間（4月14日運転再開見込み）
愛子～山寺間（4月下旬運転再開見込み）
山寺～山形間 **9往復で運行**
- ・仙石線：あおば通～小鶴新田間（4月15日運転再開見込み）
小鶴新田～東塩釜間（4月中旬運転再開見込み）
- ・石巻線：小牛田～前谷地間（4月中旬運転再開見込み）
- ・陸羽東線：小牛田～新庄間（4月中旬運転再開見込み）
- ・大船渡線：一ノ関～気仙沼間 **（4月18日運転再開見込み）**
- ・阿武隈急行：保原～富野間 臨時ダイヤで運行
角田～槻木間（4月中旬運転再開見込み）

【仙台市営地下鉄】

- ・富沢～台原間で運行
※台原～八乙女～泉中央駅、台原～旭ヶ丘～黒松駅 臨時バス運行

【仙台市営バス】

- ・一部路線を除き、通常運行（休日ダイヤ）

【宮城交通バス外】

- ・一部路線を除き、月曜～土曜は土曜ダイヤ、日曜祝日は日祝ダイヤで運行
- ・高速バス 通常運行及び臨時運行

【臨時バス】

- ・名取～美田園間、名取～仙台空港間 運行
- ・角田～仙台間 運行
- ・丸森～仙台間 運行
- ・多賀城～仙台間 運行
- ・塩釜～仙台間 運行
- ・利府～仙台間 運行
- ・鹿島台～仙台間 運行
- ・松島～仙台間 運行

【JR 代替バス】

- ・松島～石巻間(仙石線代替) 運行
- ・小牛田～涌谷～石巻間(石巻線代替) 運行
- ・小牛田～涌谷～柳津間(気仙沼線代替) 運行
- ・亘理～相馬間(常磐線代替) 運行
- ・気仙沼～一ノ関間(大船渡線代替) 運行

【離島航路等】

- ・大島汽船：気仙沼～大島(浦ノ浜港)間 1日9往復で運航
- ・網地島ライン：石巻(工業港)～田代島(仁斗田港)～網地島(網地港)間
1日1往復で運航
- ・塩釜市営汽船：塩竈～桂島～野々島～石浜～寒風沢間 暫定ダイヤで運航
- ・シーパル女川汽船：運航再開見通したたず

《被害状況》

- ・大島汽船：所有船7隻中、2隻沈没、5隻は陸上に乗り上げ、人的被害なし
- ・網地島ライン：船舶被害なし、人的被害なし、社屋損壊
- ・塩釜市営汽船：船舶被害なし、人的被害なし
- ・シーパル女川汽船：船舶被害なし、陸員・船員に行方不明者あり、社屋損壊

2 企画部所管施設関係

大崎市ふるさとプラザ

- ・建物被害は壁のひび割れ、誘導灯等落下、油量計損壊等、被害額は約100万円。
建物敷地が液状化しており、地盤が50cm沈下し、マンホールが起伏（継続調査中）

3 情報システム関係

石巻、気仙沼、南三陸の3つの合同庁舎で、ネットワーク通信が不通（仙台、大崎、大河原、栗原、登米合同庁舎は通信可能）

平成23年4月13日

8時30分現在

環境生活部

※下線は前回からの変更箇所

環境生活部の状況

1 水道関係 (4月12日16:00現在)

(1)被害状況

・給水に支障のある市町村 (24市町) (別紙資料)

石巻市 (一部)	岩沼市 (一部)	柴田町 (全戸)	大和町 (一部)
塩竈市 (一部)	登米市 (一部)	亶理町 (一部)	大郷町 (一部)
気仙沼市 (一部)	栗原市 (一部)	山元町 (一部)	涌谷町 (一部)
白石市 (一部)	東松島市 (全戸)	松島町 (一部)	美里町 (一部)
角田市 (一部)	大崎市 (一部)	七ヶ浜町 (一部)	女川町 (全戸)
多賀城市 (一部)	七ヶ宿町 (一部)	利府町 (<u>全戸</u>)	南三陸町 (全戸)

・復旧済みの市町村 (9町村)

<u>蔵王町</u>	<u>大河原町</u>	村田町	丸森町	川崎町
<u>富谷町</u>	<u>大衡村</u>	色麻町	加美町	

・津波等により、大きな被害を受けた沿岸部等の地区を除き、復旧済みの市町村 (2市)
仙台市, 名取市

(2)応援給水体制

日本水道協会は、各市町村からの応援給水の要請に基づき、同協会の各地区から 5.9 台の給水車等を手配しており、罹災市町村において給水活動を行っている。

2 埋火葬関係

(1)埋火葬関係

①通知等

- ・全国知事会あてに、火葬の支援を要望 (3月14日発出)
- ・市町村に対し土葬関係の手続きを通知 (3月16日)
- ・市町村に対し埋葬処理の方針及び状況を確認

②燃料手配

- ・火葬用の燃料 (灯油) の確保について、改善の兆しあり
- ・延べ17か所に57.4キロリットル手配済

③火葬

- ・県内火葬場及び県外協力火葬場の稼働状況 (受入可能数) を市町村へ提供
- ・火葬代の個人負担免除について市町村へ通知 (3月22日)
- ・東京都内火葬場における火葬受入について、関係市町に周知 (4月8日)
- ・東京都四ツ木斎場への御遺体の搬送開始 (4月11日)

(2)棺等葬祭用品

- ・宮城県葬祭業協同組合に支援要請
- ・全日本葬祭業協同組合連合会に支援要請
- ・全国霊柩自動車協会に支援要請

3 廃棄物関係

(1) 応急処理

- ・環境省より、災害の予防、応急対策又は復旧のために必要な野外焼却は、例外的に認められる回答有（3月12日）
- ・震災廃棄物処理対策検討チームの設置（技術次長以下4班体制）（3月14日）
- ・災害廃棄物の処理や燃料調達の円滑化について、国に対し要望（3月17日）
- ・阪神淡路大震災に係る兵庫県廃棄物行政経験者（3人）来県（3月17、18日）
- ・山形県庁や県内外業界団体の支援により、県内のし尿を汲み取り、山形県内で処理中
- ・仮設トイレ搬入完了【川崎市から多賀城市へ100基：3月24日】
【名古屋市から女川町・南三陸町へ各20基：3月25日】
- ・鹿児島県環境整備事業協同組合から宮城県生活環境事業協会へバキューム車9台、パッカー車3台、合計12台を無償譲渡。3月26日以降、気仙沼市、多賀城市、石巻市へ順次配備。
- ・被災家電の処理方法を市町村等に対して通知（3月24日）
- ・国より、損壊家屋等の撤去等に関する指針を関係県に通知（3月25日）
- ・災害廃棄物処理の基本方針策定（3月28日）
- ・被災自動車の処理方針策定（3月29日）

(2) 施設の被害状況

明らかに被害状況が確認されている施設は、次のとおり

- ・亘理名取共立衛生処理組合亘理清掃センター（粗大ゴミ）建物崩壊
- ・仙台市南蒲生環境衛生センター（し尿）全壊
- ・仙台市松森工場（焼却）貯水タンクのひび、配管損傷 他49施設

4 福島第一原子力発電所事故に関する対応

- ・主管課長等連絡会議の設置（3月15日）
- ・相談窓口の設置（3月16日）（相談件数累計3,046件（4月12日現在））
- ・原子力安全保安院より原子力立地地域（1道13県）の東京事務所に対し説明会の開催（16日～）
- ・空間放射線モニタリング調査（3月14日から）（4月12日の結果は別紙のとおり）
- ・水道水の放射能測定（3月25日から週1回実施）
- ・農畜産物の放射能測定（採取日3月25日、4月11日。農産物の放射能測定結果は別紙のとおり）

6 生活関連物資関係

(1) 生活物資供給

- ・県内市町村等からの県への応急生活物資供給の要請に対し、「災害時における応急生活物資供給に関する協定書」（相手方宮城県生活協同組合連合会）に基づき3月12日以降、水・食糧・生活物資等を搬送
- ・主な供給物資
おにぎり、パン、カップメン、バナナ、飲料水、ガスボンベ、オムツ、毛布、肌着等
- ・要請（搬送）先
石巻市、塩竈市、気仙沼市、多賀城市、東松島市、亘理町、七ヶ浜町、加美町、女川町、南三陸町

(2) 「生活関連物資のお知らせ」ホームページを開設（3月16日）

7 ペット関係

- ・緊急災害時被災動物救護本部の設置（※宮城県獣医師会の協力による。）
場所：動物愛護センター
業務：避難動物等の収容場所の確保・救援物資の受入

8 家畜死体の処理関係

- (1) 被災により発生した家畜死体を処理するため、家畜所有者あるいは市町村等からの申請に基づき、場外埋却を許可
 - ・申請許可件数 3月15日南三陸町（牛30頭）、3月24日岩沼市（豚200頭）

9 食品衛生関係

- (1) 食中毒の未然防止
 - ・避難所に対し、食品衛生監視員を派遣し、食品の衛生的な取扱い、加熱処理、食用不適な食品の廃棄、器具・容器等の消毒等について指導
 - ・食品衛生監視員を食品の流通集積拠点に派遣し、食品の配送等における衛生確保について指導
 - ・弁当提供施設等に対する衛生指導

10 企業等からの支援の動き

- ・三菱自動車工業（株）からEV（i-MiEV（アイミーブ））10台無償貸与の申出有。
3月19日、5市町（仙台市、気仙沼市、東松島市、山元町、南三陸町）、県地方機関に配備済。
3月24日、仙台市に配備した車両1台を石巻市に配置換え。
- ・日産自動車（株）からEV（LEAF（リーフ））5台無償貸与の申出有。
3月22日、県地方機関（3台）、仙台市（1台）に配備済。
3月26日、仙台市に配備した1台を県地方機関に配置換え。
- ・3月28日、三菱商事（株）からEV（i-MiEV（アイミーブ））6台無償貸与の申出有。
4月1日、南三陸町（1台）、県地方機関（2台）配備済
4月2日、女川町（2台）、県地方機関（1台）配備済
- ・3月28日、（株）オーエスからモバイルソーラーユニット（巻取り型軽量太陽光発電機）とLEDライト10セット無償提供。石巻市に配備済。

11 施設被害額（現在継続調査中）

区分	被害額（暫定）（千円）	備考
環境生活部所管施設	3,878,152	保健環境センター、原子力センター、動物愛護センター、県民会館、慶長使節船ミュージアム 分
水道施設	3,079,339	2,313件判明分
廃棄物処理施設	2,085,300	11施設判明分
計	9,042,791	

12 今後想定される対応

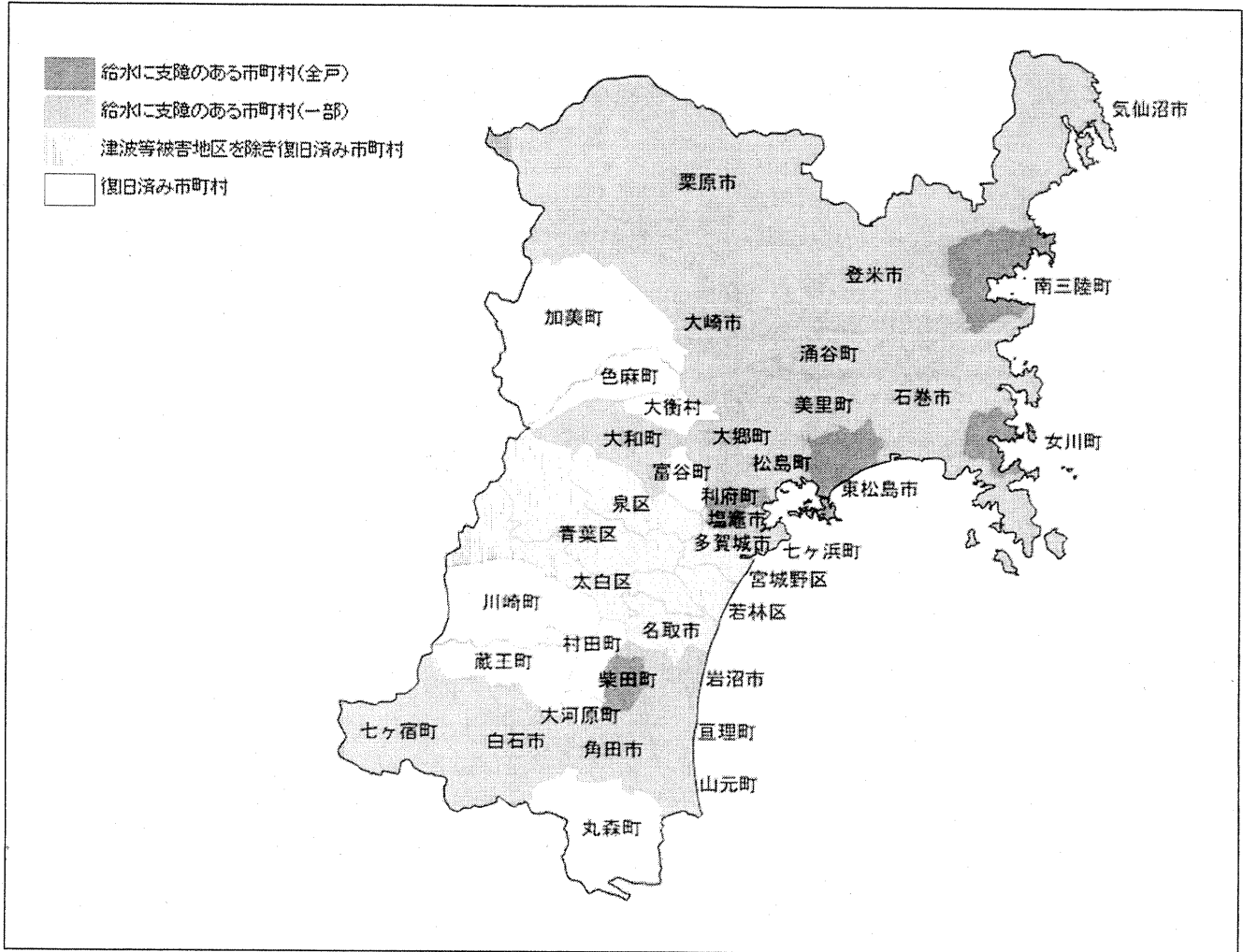
《環境対策課》

- ・工場、事業場からの有害物質の飛散・流出の有無の確認 (状況調査中)

《廃棄物対策課》

- ・災害等に起因する災害等廃棄物の発生及び廃棄物処理施設の被災について、情報収集、広域連携、災害復旧費補助申請等の支援を実施
- ・災害により発生する災害等廃棄物（し尿含む）の処理について、市町村の要請を受け災害時支援協定団体へ応援要請を実施

水道の被害状況 (4月12日 16:00 現在)



3月11日 東日本大震災等による水道施設被害状況(4/12 16:00現在)

担当:宮城県環境生活部と暮らしの安全推進課

都道府県	No	被害事象名	被害発生状況	断水等の影響		復旧		未復旧		状況確認日時	
				給水制限開始時刻	戸数	人口	復旧		未復旧		
							戸数	人口	戸数		人口
宮城県	塩竈市	塩竈市 3月11日 大宮ダムから取水している浄水場5箇所破損を修繕。梅の宮浄水場が稼働し、配水池への貯水が完了。 市内の配水管本管3箇所断水。部分断水で、山側の被害の少ないところから復水。今後は深刻に断水して漏水を確認する。 4月7日 大宮水系浄水場(仙台市宮城野区岩切地内)にて3箇所の漏水事故発生	3月11日 地震直後 4月7日 地震発生時	25,652				13,391	12,461	4月12日12:00 塩竈市	
宮城県	仙台市	仙台市 3月11日 浄水場は稼働。市内各地で断水・減水。断水人口については3/30 16:00現在。 4月7日 市内約40箇所漏水発生。断水、減水あり。断水人口については4/813:00現在。	3月11日 地震直後 4月7日 地震発生時	9,400	36,500			3,000	21,800	6,400 14,700 4月11日9:00 仙台市水道局	
宮城県	村田町	3月11日 ・仙仙広域水道による全断水3月30日町全域で給水開始。施設の不良や本管断水があり現在調査中。一部復旧したが、完全復旧にはしばらく時間がかかる模様。 4月7日 1箇所で漏水したが、給水には影響なし	3月11日 15:00 4月7日 地震発生時	0	0			0	0	4月11日14:00 村田町	
宮城県	気仙沼市	3月11日4月7日 ・発生時断水による断水 ・観山浄水場 停電により操業停止 ・軽井浄水場 自家発電により操業継続 ・大沢浄水場 停電により操業停止 ・上原浄水場 停電により操業継続 ・大沼浄水場 停電により操業停止 ・泉沢浄水場 津波浸水・流失により操業停止 ・新藤の沢浄水場 津波浸水・流失により操業停止 ・大島地区 配水管破損により管内給水停止 ・配水管破損	3月11日 15:00 4月7日 地震発生時	25,800	73,200			12,920	12,880	4月11日19:00 気仙沼市入水 道部	
宮城県	角田市	3月11日 阿武隈川左岸部(全体の83%)が断水している。漏水箇所は不明。小田浄水場も稼働しているが、配水池で水をためて、そこから給水車で配布している状態。 4月7日 確認調査中仙仙広域水道より阿武隈川左岸部が断水。その他被害状況確認中。	3月11日 地震直後 4月7日 地震発生時							4月8日14:00 角田市	
宮城県	多賀城市	3月11日 ・仙仙・仙塩広域水道に連絡、広域水道で2400リットルに達しない、復旧の見通しは立っていない旨を確認する。(11日 19時44分) ・市川配水池、緊急断水非全開 ・岡田浄水場からの松山浄水場への送水不可(11日 20時27分) ・配水池の空気を浄水場へ送る(22日 0時40分まで) ・仙台分水送水装置の30%位に減速となる(11日 21時12分) ・広域水道受水停止のため、受水地点森脇配水池緊急断水非全開(11日 23時00分) ・仙仙・仙塩広域水道並に仙水分水及び岡田水源からの連絡が断れたこと、天の山配水池2号浄水場の断水のため、天の山配水池緊急断水非全開を決定 ・市内全域断水の旨の広報活動を実施 ・天の山配水池緊急断水非全開(12日 6時05分) ・配水管(φ18)断水(18日) ・天の山2号配水池浄水場断水(11日 23時54分) ・配水池の空気を浄水場へ送る(25日 0時40分まで) ・配水池(φ700)緊急断水非全開(全開かつ全開のまま) ・配水池(φ600)断水 ・配水池(φ300)断水(30日 判明分) ・空気が浄水場へ送る(30日 判明分) ・配水池(φ60)2号浄水場(31日 判明分) ・空気が浄水場へ送る(31日 判明分) ・空気が浄水場へ送る(31日 判明分) ・市川浄水場内(VP50)4月3日判明分) ・配水管断水(VP50)4月3日判明分) ・空気が浄水場へ送る(4月3日 判明分) ・岡田2号浄水場からの浄水送(4月3日 判明分) ・岡田3号浄水場からの浄水送(4月3日 判明分) ・岡田3号浄水場からの浄水送(4月3日 判明分) ・岡田3号浄水場からの浄水送(4月3日 判明分) ・岡田3号浄水場からの浄水送(4月3日 判明分) ・仙台分水所監視設備小断水(4月3日 判明分) 4月7日 ・空気が浄水場へ送る(4月7日 判明分) ・配水管断水(DIPφ75)4月11日判明分) ・沿路部の被害を除き、現在断水はしていないが、仙仙・仙塩の停止に伴い、広域水道の取水タンクが空になれば、(明日中にも)市内多くの地区で断水の恐れがある。目前の浄水場(東の松山浄水場)もあるが、一部区域しか給水はできないため、多くの地域で断水になると考えられる。	3月11日 15:00 4月7日 地震発生時	22,485	56,875			22,305	56,241	160 434 4月11日17:00 多賀城市	
宮城県	女川町	3月11日 女川浄水場は稼働中。 軽井浄水場については、施設で漏水あり、水を止める状態ではなく、現在稼働中。 軽井浄水場については、軽井浄水場のみ稼働がな稼働中。断水戸数については把握できていない。 4月7日 2箇所の浄水場で被害を受けたため全戸断水	3月11日 地震直後 4月7日 地震発生時							4月8日10:00 女川町	
宮城県	松島町	3月11日 仙仙・仙塩広域及び大崎広域からの送水停止。停電による制御不能のため、各配水池の流出弁閉。二子浄水場は自家発電による運転に切り替え、浄水設備の一部損傷あり。送水管漏水箇所2箇所・配水管断水2箇所(3ノ1ノ4)・漏水箇所1箇所(3ノ1ノ4)。 配水池1箇所断水判明。(3ノ2ノ1)配水管漏水箇所多数。配水池流入管破損(4ノ1) 4月7日 浄水場の沈砂池ひび割れ。送水車1箇所。配水管2箇所断水発生により一部断水。その他被害状況確認中。 4月8日 配水管断水4箇所 4月9日 配水管断水4箇所	3月11日 15:00 4月7日 地震発生時	4,592	13,113			4,595	13,092	7 21 4月11日18:00 松島町	
宮城県	白石市	3月11日 ※上水道 広域水道南郷山浄水場からの送水停止と、市のメインの配水池(2箇所)を緊急断水したことにより、給水区域の広範囲で断水。停電及び通信回線が断たれ、状況把握が難しく、自治体から給水している一部区域については給水を確認。 ※簡易給水 上戸簡易給水:通水給水 下戸簡易給水:若干張りあり 浄水場給水:断水(停電ポンプ停止) 三位簡易給水:断水(停電ポンプ停止) 4月7日 ※上水道 広域水道南郷山浄水場からの送水停止と、市のメインの配水池(2箇所)を緊急断水したことにより、水圧低下及び一部区域で断水発生。	3月11日 4月7日 地震発生時	410	1,210			10	30	400 1,160 4月10日17:00 白石市	
宮城県	浜谷町	3月11日 ・大崎広域水道送水管破損による受水停止及び本管破損により断水(地震発生時から3/23 8:30まで) ・配水管の漏水箇所6箇所(30日15:00までに判明分) 4月7日 4箇所で漏水発生。その他被害状況確認中。	緊急断水非全開 3月11日 14:46 4月7日 地震発生時							4月8日6:37 浜谷町	

都道府県	No	被害事象体名	被害発生状況	給水制限開始時刻	断水等の影響		復旧対策状況 (系統変更、給水車対応等)	復旧		未復旧		状況確認日時	
					戸数	人口		戸数	人口	戸数	人口		
宮城県		岩沼市	3月11日 ・停電による浄水場停止 ・φ400mm送水管2箇所破損により送水不可。 ・φ700mm配水管本管破損により配水池の水がなくなり、全戸断水。 ・東部地区φ300mm配水管空気弁φ75mm破損破損。 ・水質検査の浄水(累計1箇所) ・消火栓の漏水(累計1箇所) ・配水管の漏水(累計29箇所) ※現在調査中。 ・給水管の漏水(累計6箇所) ※現在調査中。 4月7日 配水管の漏水(2箇所)、この他は調査中。漏水戸数30戸	3月11日 深淵発生時	15,979	44,451	3月11日 ■停電(通電)は復旧(14日) ■φ400mm送水管復旧(南長谷16日、宇環20日) ■根方高区配水池浄水機(18日) ■仙南広域水道の岩沼送水管復旧により受水再開。(24日13:00) ■給水車(1日) ・給水車(3台、自衛隊及び支援都市(岐阜県羽島市、香川県高松市、長野県松本市、新潟県新潟市、山形県花沢市)を含む22台で市内6箇所) ・給水車(1台、自衛隊及び支援都市を含む4台で市役所1箇所。(28日) ■復旧(通水) ・西部地区一部通水。(19日) ・西部地区一部、東部地区一部通水。(21日) ・西部地区一部、東部地区一部、中央地区通水。(24日) ■新野地区工業団地、新北地区(宮内町)通水。(28日) ■工事(給水管復旧) ・復旧工事支援都市(山形市上下水道局及び山形市管工事組合)のφ700mm配水管復旧。(19日) ・東部地区φ300mm配水管空気弁φ75mm破損復旧。(24日) ・消火栓漏水復旧。(24日) ・水質検査浄水機(累計2箇所) ・給水管の漏水復旧(累計28箇所) ・配水管の漏水復旧(累計28箇所) 4月7日 漏水管の復旧(2箇所)	15,370	42,572	609	1,879	4月7日16:00 岩沼市	
宮城県		名取市	3月11日 ・停電による一部断水 ・広域水道水管破損による受水停止(地震発生直後から現在まで) ・配水管の漏水箇所2か所(4月7日18:00明分まで) ・給水施設漏水報告500件(4月7日18:00明分まで) 4月7日 ・広域水道水管破損による受水停止(地震発生直後から現在まで) ・配水管の漏水箇所2か所(4月9日00:00明分まで) ・給水施設漏水報告35件(4月9日00:00明分まで)	3月11日 地震及び津波発生時	9,200	27,700	3月11日 津波被害のあった地区を除き復旧済。被害区域についても順次給水開始中。 4月7日 ・一時停電するも通電済み ・配水系統変更 ・その他については、確認調査中	7,000	21,600	2,200	6,100	4月9日00:00 名取市	
宮城県		丸森町	3月11日 配水管の破損、停電による配水施設の機能停止など(配水管PI断線2箇所、VP断線15箇所) 4月7日 被害なし	3月11日 夜	3,346	11,228	3月11日 停電後、非常用発電機にて浄水を維持。配水施設については、パイプで当日に封鎖した。重要配水管の修繕に着手し、翌日には機能回復。その後復旧完了。21日に配水管については修繕完了した。修繕完了までは、給水車で対応しました。	3,346	11,228	0	0	3月23日 8:30 4月8日8:30 丸森町	
宮城県		柴田町	3月11日 仙広水断水による全町断水 4月7日 仙広水断水による全町断水 管路については、全町断水のため調査できず 現時点で漏水検査16箇所	3/11 地震発生時 ~3/26	14,556	36,595	3月11日 1. 給水車11台 給水箇所6箇所 漏水調査・修理箇所 120地区 (給水車箇所は1地区にカウント) 4月7日 給水車による給水箇所 漏水調査・修理箇所 12箇所断水のため調査できず(累計途中)	0	0	14,556	36,595	4月9日17:00 柴田町	
宮城県		大河原町	3月11日 仙広水断水による全町断水 4月7日 仙南・仙塩広域水道断水に伴い、第1受水(仙広水大河原水系)・第2受水(仙広水種田水系)が受水不能	3月12日 4月8日 10:00	3,000	7,607	3月11日 仙広水完全受水、停電完全復旧。増圧ポンプ施設点検完了。送・配水管(9箇所)、給水管(16箇所)の漏水箇所復旧 4月7日 仙広水送水開始に伴い、第1受水池(仙広水大河原水系)は11日16:30受水開始、第2受水池(仙広水種田水系)は11日17:30受水開始。12日0:00より給水開始し、5:00完了に伴い給水制限解除。※本日より給水所(4箇所)を閉鎖。	3,000	7,607	4月12日 5:00	0	0	4月12日8:00 大河原町
宮城県		亶理町	3月11日 ・地震直後、配水量異常 ・飲料水確保のため全戸断水 ・停電により田次浄水場運転停止 ・震災により水質検査機(6箇所) ・漏水箇所:34箇所(26日現在) 4月7日 ・配水管からの漏水2箇所確認 ・田次浄水場被害なし ・広域水道の送水停止により、遼東地区を除き4月8日11時より断水	3月11日 地震発生時	11,847		3月11日 ・遼東による大きな被害地域を境に配水フックを設置 ・停電復旧後、浄水場の運転を再開し一部地区に給水開始(18日~) ・広域水道からの水供給、給水(17)を拡大(22日~) ・被災地域の水質検査のため試験給水開始(4月1日~) 4月8日 ・給水車4箇所 ・配水管の漏水(2箇所)復旧済み	3,151		8,696		4月9日18:30 亶理町	
宮城県		七ヶ浜町	3月11日 全戸断水 貯水池タンク3000t残量 新たに井戸を開削し、水質検査の結果給水としての使用は不可。動力が必要であり、通電しない場合は利用できない。 4月7日 配水管1箇所が漏水により一部地区で断水 4月12日 広域水道の漏水復旧工事の影響により受水停止。今度、断水が予想される。	3月11日 地震直後			3月11日 仙南・仙塩広域水道からの受水が再開された。津波被害を受けた沿岸部を除くと、それ以外の地域では通水可能となった。 断水戸数としては約1000戸 4月7日 本震による大きな被害はなし。					4月8日9:00 七ヶ浜町	
宮城県		大和町	3月11日 ・漏水発生 ・送水系統受水なし ・南川地区から受水 ・配水管破損 損傷19箇所 ・ポンプ停止による運転停止3箇所 ・箱島水道浄水場 高濃度。停電による運転停止 4月7日 停電により井沢簡易水道、根古・若根簡易水道で断水停止。配水管2箇所漏水	3月11日 地震直後			3月11日 ・南川系統のみ継続して受水中 ・配水管 修繕終了 ・復旧によりポンプ場、簡易水道運転再開 ・断水地域については、給水車1台で対応しました。 (断水地域は根古が、佐田に対し、断水協力を依頼中) 4月7日 確認調査中					4月8日3:30 大和町	
宮城県		大衡村	3月11日 停電により送水ポンプ場停止 ・仙塩広域水道からの送水停止発生。全戸断水(11日P4:37から) ・配水管の漏水箇所1か所(28日18:00明分まで) 4月7日 停電により一部断水	3月11日 15:00	15	25	3月11日 ・通電(一部)は15日(P5:00) ・広域水道から受水再開(16日A6:00)・各家庭への給水開始(16日P5:45) ・配水管の漏水箇所1か所復旧(16日)・配水管の漏水箇所1か所復旧(18日)・配水管の漏水箇所1か所復旧(24日) ・給水車4台(断水区域を中心に市内6箇所) ・全戸給水(26日A11:00) 4月8日P8:30 通電により給水開始 全戸給水	15	25	4月8日 20:30	0	0	4月12日15:00 大衡村
宮城県		富谷町	3月11日 ・配水池鉄骨造がガラス窓下 柱に亀裂 ・送水ポンプ場破損 ・配水管の漏水箇所約40箇所 ・水管破損の漏水3箇所 修理済み 4月7日 配水管2箇所が漏水発生により一部地区で断水。 停電により6箇所のポンプ場地域で断水。	3月11日 地震直後	30	75	3月11日 ・配水管の漏水箇所調査中 ・配水管の漏水箇所調査中 ・給水車12箇所 ・給水車2台(断水区域の給水場所) 4月7日 4月8日午前中漏水箇所修繕により6世帯復旧。 4月8日17時一部通電により25世帯復旧。4月8日20時全地域での通電により送水再開。配水池自費から送水再開。	30	75	4月8日 20:00	0	0	4月8日20:00 富谷町
宮城県		大郷町	3月11日 ・配水管破損30件 ・水道施設すべて停電 ・地震発生時に大郷広域水道断水 ・3月21日より大郷広域水道より時間あたり160t受水 4月7日 水道施設停電 配水管漏水17箇所 地震発生後、大郷広域水道の送水停止 大郷浄水場の破損	3月11日 地震発生時	2,419	8,143	3月11日 ・給水車3台 ・配水管の漏水調査及び修繕 4月7日 給水車3台 配水管の漏水調査及び修繕 大郷浄水場の修繕	2,319	8,843	100	300	4月11日17:00 大郷町	
宮城県		山元町	3月11日 広域水道からの受水は未開始。小平の井戸について、復旧し浄水開始。80m ³ /日 山元町みんみ上げが可能であるが、自衛隊によるお風呂への給水及び給水車への給水に利用 配水池の破損箇所は今のところは見られないが漏水箇所は多数ある。 4月7日 広域水道からの受水停止。このため、山元配水池は10日午前0時から配水停止予定。大平配水池は12日午前0時から配水停止予定。	3月11日	5,453		3月11日 横山、小平、坂元、山下井戸配水池地区には配水開始。仙南・仙塩広域水道断水により、八軒、大郷、大郷3地区に配水開始。 給水箇所については、山元町役場に自衛隊の給水車11×2台、横山町11×1台、21×2台を固定して給水。町内5箇所を巡回給水21×1台、沼津31×1台の計24台で給水。	2,760	2,693			4月9日11:00 山元町	
宮城県		川崎町	3月11日 上水道の一部及び全戸での簡易水道(6ヶ所)で断水する。上水道の野上浄水場のみ、自家発電で100%稼働させ給水を継続する。 4月7日 被害なし。	3月11日	2,000		3月11日 12日午前16時に臨時給水車を設け、給水タンクにより給水し、15日から21日まで日水協同山元支那からの給水車により応援給水を受ける。	2,000		3月26日 17:00	0	0	3月26日17:00 川崎町

【別添1】

都道府県	No	被害事業体名	被害発生状況	給水制限 開始時刻	断水等の影響		復旧 戸数	人口	給水制限 終了時刻	未復旧 戸数	人口	状況確認日時
					戸数	人口						
宮城県		利府町	3月11日 広域水道の400mの配水池については、水栓の一部亀裂あり、1500mのステンレス製の配水池については、破損が約1/5の貯水量。井戸については不明瞭だが、湧水が発生しており、調整中。調整中では、水漏れ等の被害が有り。配水池から漏水を発生し、取水、浄水を行っている。その水を使って調整池を洗い、配水管の漏水作業並びに漏水の確認調査を行っている。	3月11日 16:00 4月7日 地震発生時 4月12日 10:00	11,536	34,843	0	0	11,536	34,843	4月12日 12:00 利府町	
宮城県		石巻地方広域水道企業団	■3月11日 発生断水による断水。全浄水場各施設停電により運転停止。 ①「須江山浄水場」緊急復旧作業(約10時間)。 ②「大田浄水場」に運搬開始。 ③「石巻浄水場」(1)場内各所に液状化・陥没、倒壊・トラフ破損。 ④ポンプ機・電動機・制御盤・計測器・配管・配電設備等。配電設備等9箇所。ブレーカ多数故障。浄水場の壊滅。⑤江崎地区については、①2号沈砂池にクラック10箇所、②4号沈砂池多数クラック、③6号沈砂池浮床破損。④4号ろ過池の流入渠にクラック。⑤場内配管については、高圧送水管φ500×φ500、高圧送水管φ300、送水管φ200、汚泥引管φ150等多数破損。 ⑥「相川浄水場(北上)」、「大浜浄水場(牡鹿)」、「若狭浄水場(牡鹿)」については、被災により壊滅状態に。 ⑦「山崎浄水場(若狭)」については、①柱・天井にクラック及びびびり発生。②山崎・間入管内送水管路漏水。 ⑧「相川配水池」門扉破損及び場内一部水没。 ⑨「相川配水池(牡鹿)」2号取水浄水場水質異常。 ⑩「相川配水池(牡鹿)」大浜取水浄水場、「三本松取水浄水場」漏水、操作及び動力異常。 ⑪「荒原浄水場(若狭)」、「石巻浄水場」、「小野配水池(牡鹿)」が壊滅状態一部陥没及び地盤沈下。 ⑫「荒原浄水場」、「立舟浄水場」場内陥没。 ⑬「名取浄水場」電線断線より受電不可。 ⑭「石巻浄水場」ポンプ停止。 ⑮「山崎浄水場」、「小松配水池」クラック及び陥没沈下・漏水。 ⑯「石巻浄水場」方面陥没。 ⑰「大田浄水場」(1)給電室、②エレベーター室、③運搬室、「小野ポンプ場」の壁及び床に亀裂。 ■4月7日 被害確認のため、各浄水場からの送水を一時中止。	3月11日 14:40 (地震直後) 4月7日 地震発生時	75,673	206,817	8,737	未定	66,836	4月10日 13:00 石巻地方広域水道企業団		
宮城県		色麻町	3月11日 停電による断水 配水管の漏水箇所(5箇所) 4月7日 停電による断水	3月11日 17:00	80	172	80	172	0	0	4月11日 9:30 色麻町	
宮城県		蔵王町	3月11日 蔵王町5000戸のうち、3100戸断水(仙南広域水道の送水停止及び停電のため) ①仙南広域水道の水道管が断線し、受水出来ないため、3月11日より現在まで断水している。 ②3月30日までの水道本管漏水件数38件給水管修理28件(段差で把握している分のみ)。断水区域については、把握できず。 4月7日 4月7日地震発生 本管(150mm)箇所で大規模漏水	3月11日 15:00 4月7日 0:00	437		437	4月8日 17:00	0	0	3月30日 12:00 蔵王町 4月8日 17:00 蔵王町	
宮城県		加美町	3月11日 停電による断水 配水管の漏水箇所(5箇所) 配水池及び配管の損壊による湧水 4月7日 停電による一部断水、送水場停止	3月11日 15:00 4月7日 地震発生時	20	65	20	65	4月8日 11:00	0	0	4月9日 11:30 加美町
宮城県		登米市	3月11日 1.浄水場及び配水池 「保良浄水場」停電による取水・浄水停止。管理棟水タンク、高圧水栓、排気ガス各破損。 「石巻浄水場」停電による取水・浄水停止。 「蔵王浄水場」停電による取水・浄水停止。浄水場屋頂破損、土間亀裂。 「蔵王配水池」液状化陥没。 「米谷浄水場」停電による取水・浄水停止。 「相川浄水場」停電による取水・浄水停止。 「大田浄水場」停電による取水・浄水停止。 ②「蔵王配水池」上層亀裂 ③「蔵王配水池」RFR配水池から漏水 2.基幹幹線 水道1号線 L=2.150m及び水道4号線 L=30m(8)管線延長3120mに被害 3.管線 487箇所にて漏水発生 4月7日 ①停電 ②浄水場にて取水ポンプ、浄水場及び中継ポンプが停止 ③基幹幹線等破損 水道1号線(DCPφ600)2ヶ所 水道1号線(SPφ500)3ヶ所 水道12号線(DCPφ250)空気弁破損 水道1757号線(DCPφ200)継手破損	3月11日 夜 4月8日 08:45分	26,441	85,354	22,809	73,404	3,632	11,729	4月11日 14:00 登米市	
宮城県		栗原市	3月11日 停電による全戸断水・浄水場運転停止・浄水場破損・取水場漏水・配水池破損・浄水管破損・送水管破損・配水管破損・施設異常の被害発生(48ヶ所(11日判明分まで))。配水管等の漏水被害 210ヶ所(11日判明分まで) ①漏水の湧り、ポンプ故障・停止、計測器・設置異常、用水供給用配水池送水停止、緊急断水停止、漏水報告件数 240件(11日判明分まで) 4月7日 ①会館地区、香積地区、栗原地区、聖徳地区、雅楽地区、高清水地区で漏水発生。その他現在被害状況確認中 4月9日 停電による全戸断水・浄水場運転停止・浄水場破損・取水場漏水・配水池破損・浄水管破損・送水管破損・配水管破損・施設異常の被害発生(11日判明分まで)。漏水の湧り、ポンプ故障・停止、計測器・設置異常、用水供給用配水池送水停止、緊急断水停止	3月11日 地震発生時 4月7日 地震発生時	25,420	73,379	21,260	60,856	4,160	12,523	4月11日 20:00 栗原市	
宮城県		南三陸町	3月11日 ①浄水場が破損し、その他の浄水場も停電により使用不能。 ②管内4箇所の井戸のうち、助野の2箇所と伊原の1箇所は取水ポンプが壊れたこと確認済み。また被害中なので、大型の自家発電を手配中である。 ③今後、水質検査と水量検査を予定している。 ④この1日の戸数は、井戸へ行く道路が被災を受けており、道路の復旧待ちである。 4月7日 上沢地区で一瞬湧水発生したが、施設被害はなし。	3月11日	5,066		50		5,016		4月9日 13:00 南三陸町	

【別添1】

都道府県	No	被害事業体名	被害発生状況	給水制限開始時刻	断水等の影響		復旧対象状況 (系統変更、給水量対応等)	復旧		給水制限終了時刻	未復旧		状況確認日時
					戸数	人口		戸数	人口		戸数	人口	
宮城県		美里町	<p>3月11日</p> <ul style="list-style-type: none"> 停電による全戸断水、浄水場停止。 広域水道からの供給停止地帯発生時から5/23まで 配水管漏水箇所40箇所(5日現在) 漏水報告60箇所(5日現在) <p>4月7日</p> <ul style="list-style-type: none"> 停電により美里町浄水場停止。配水管の漏水、給水管の漏水箇所多数。 	3月11日	0.912	25,569	<p>3月11日</p> <ul style="list-style-type: none"> 完全通電は17日16:00 17日から取水、浄水場運転 広域水道から受水再開(23日14:30) 3/21期にて地区給水終了 広域給水量3/31にて終了 美里町給水区区給水終了(3/31、17:00時現在) 配水管漏水40箇所中39箇所修理済(5日現在) 漏水報告60箇所中50箇所修理済(5日現在) <p>4月7日</p> <ul style="list-style-type: none"> (9日) 美里町浄水場稼働中(送水量半分程度)。配水管多数漏水中。 						4月9日11:45 美里町
宮城県		大崎市	<p>3月11日</p> <ul style="list-style-type: none"> 停電による全戸断水 広域水道送水管破損による受水停止 原水濁発生3ヶ所 施設被害13ヶ所(白旗地区配水地を除き軽微) 漏水箇所報告340件 停電発生箇所12ヶ所 停電運転停止施設28ヶ所ほか <p>4月7日</p> <ul style="list-style-type: none"> 市内全域停電による、自家発電対応施設12ヶ所 停電停止施設28ヶ所 広域水道送水管破損による受水停止 田原地区・松山地域の一部 漏水発生2ヶ所 漏水箇所報告66件 	<p>3月11日</p> <ul style="list-style-type: none"> 地震発生(14:45) <p>4月7日</p> <ul style="list-style-type: none"> 地震発生時 	4,700	18,200	<p>3月11日</p> <ul style="list-style-type: none"> 電力復旧により通常運転再開 広域水道通水(3/24) 湧泉濁発生 白旗地区配水池応急処置済 漏水復旧340件 <p>4月7日</p> <ul style="list-style-type: none"> 電力復旧により施設 通常運転再開(4/8~4/9) 広域水道松山地域通水 湧泉濁発生1ヶ所 漏水復旧38件 	1,300	4,200	3,400	12,000	4月12日8:00 大崎市	
宮城県		七ヶ宿町	<p>3月11日</p> <ul style="list-style-type: none"> 停電 配水管の漏水4か所(3月4日17:00時現在) 長老湧き水道2か所 関節水道2か所 湧水、2施設 横川湧き水道 横田湧き水道 横田湧き水道 <p>4月7日</p> <ul style="list-style-type: none"> 湧き水原の2施設で漏水発生 横田湧き水道 横田湧き水道 	<p>3月11日</p> <ul style="list-style-type: none"> 同日4/8、14:00 横川4/8、18:00 	95	270	<p>3月11日</p> <ul style="list-style-type: none"> 電力関係3/16 20:00 全城通電 漏水閉栓(4日17:00時現在) 長老湧水3/13 2か所復旧完了 関節水3/14 1か所復旧完了 湧水閉栓 横川湧水3/17 給水再開 同日4/8、3/31 給水再開 給水原水2台(3/12~3/17) 2台(3/11~3/18~3/30) 横川湧水(3/11~3/30) 横川湧水(3/12~3/17) 長老湧水(3/12~3/13) <p>4月7日</p> <ul style="list-style-type: none"> 給水車1台 横田湧水4/8~ 横川湧水4/9~ 	0	0	95	270	4月8日18:00 七ヶ宿町	
合計					314,757	762,131		149,895	321,810	155,860	134,511		

福島第一原子力発電所事故対応に係るモニタリング結果について

環境生活部原子力安全対策室
平成23年4月12日

- 1 測定日：平成23年4月12日
2 測定結果

(1) 県南東部方面

測定装置：モニタリングカー

単位： μ Sv/h

測定地点		測定時間	測定値
仙台市	東北電力本店ビル駐車場	9:45 ~ 9:55	0.09
山元町	山元町役場付近	11:24 ~ 11:34	0.22
丸森町	丸森町役場付近	12:49 ~ 12:59	0.30
角田市	角田市役所付近	13:33 ~ 13:43	0.26
亘理町	亘理消防署付近	14:16 ~ 14:26	0.18

(2) 県南西部方面

測定装置：サーベイメータ

単位： μ Sv/h

測定地点		測定時間	測定値
七ヶ宿町	七ヶ宿町役場付近	11:02 ~ 11:12	0.22
白石市	東北電力白石営業所	12:52 ~ 13:02	0.26
大河原町	大河原町役場付近	13:34 ~ 13:44	0.24
岩沼市	東北電力岩沼営業所	14:30 ~ 14:40	0.13
名取市	名取市役所付近	15:08 ~ 15:18	0.14

(3) 仙台市

測定装置：可搬型モニタリングポスト

測定地点：宮城県庁屋上（仙台市青葉区）

単位： μ Sv/h

測定期間	平均値	最大値	最小値
H23.4.11 18:00 ～ H23.4.12 17:00	0.079	0.084	0.077

(4) その他

最大値（0.30 μ Sv/h）が10日間継続しても屋内退避の基準（10,000 μ Sv）の約135分の1

※ ホームページ URL：<http://www.pref.miyagi.jp/gentai/Press/PressH230315.html>

福島第一原子力発電所事故に関する相談窓口の相談件数について
(4月12日分)

1 開設日時

開設年月日：平成23年3月16日（水）

開設時間：午前9時から午後5時まで

2 相談件数（直近7日間分）

年 月 日	件 数	累 計
平成23年4月 6日（水）	49件 うち 県内 45件 県外 4件	2823件 うち 県内 2563件 県外 260件
平成23年4月 7日（木）	49件 うち 県内 42件 県外 7件	2872件 うち 県内 2605件 県外 267件
平成23年4月 8日（金）	19件 うち 県内 16件 県外 3件	2891件 うち 県内 2621件 県外 270件
平成23年4月 9日（土）	23件 うち 県内 22件 県外 1件	2914件 うち 県内 2643件 県外 271件
平成23年4月10日（日）	21件 うち 県内 20件 県外 1件	2935件 うち 県内 2663件 県外 272件
平成23年4月11日（月）	43件 うち 県内 38件 県外 5件	2978件 うち 県内 2701件 県外 277件
平成23年4月12日（火）	68件 うち 県内 63件 県外 5件	3046件 うち 県内 2764件 県外 282件

3 相談内容の内訳（重複があるため相談件数の合計とは合致しません。）

相 談 内 容	件数（本日分）	件数（累計）
避難について	5件	96件
被ばく・除染・安全性について	54件	1730件
測定結果について	20件	966件
その他	9件	648件

4 本日の主な相談内容

- ・ 宮城県内の測定値はどのくらいか。安全であるか。
- ・ 国際評価尺度の暫定評価をレベル7に引き上げたことについて。
- ・ 事態が終息するのか不安である。

保健福祉部対応状況等について

※下線部が前回からの変更箇所

1 福祉施設の被災状況等

① 福祉（入所）施設の人的被害状況

種 別	入所者		職 員（里親含む）		備 考
	死 者	行方不明	死 者	行方不明	
高齢者福祉施設	207	81	33	64	
障害者福祉施設	0	0	0	0	
児童母子福祉施設	29	26	4	4	
合 計	236	107	37	68	

② 福祉施設等の被害額

種 別	被害額（千円）	備 考
県 有 施 設	136,060	継続調査中
県立社会福祉施設	137,365	継続調査中
民間等社会福祉施設	9,191,913	継続調査中
医療機関等	18,848,430	継続調査中
地方独立行政法人 宮城県立病院機構	409,000	継続調査中
合 計	28,722,768	継続調査中

③ 被災者受入調整

- ・高齢者福祉施設：14か所及び在宅被災者5市2町 31名 計318名＝県内165名 県外153名
厚労省 全都道府県受入れ可能施設調査 ＝確定9,640施設35,557人
(県内の高齢者施設に対して、最低限定員1割超の受け入れを要請(3/29))
- ・障害者福祉施設：厚労省 全都道府県受入れ可能施設調査 ＝暫定2,798施設8,756人
- ・児童母子福祉施設：厚労省 全都道府県受入れ可能施設調査 ＝暫定2,393施設7,148人
- ・精神科病院：3病院 計300名(県内38医療機関等に223名、自宅退院28名、
県外10医療機関に49名)

④ 震災孤児の状況

- ・震災孤児数 38人(親戚等による保護35人、児童福祉施設入所2人、調整中1人)

⑤ 支援活動の状況

■介護支援関係

- ・厚労省 全都道府県の被災地への介護職員等派遣に関する調査 確定4,905人
- ・県介護福祉士会が石巻・女川の避難所で介護支援活動(3/19～)
- ・宮城大学(4名)が石巻の避難所で介護支援活動(3/19)
- ・NPO全国コミュニティライフサポートセンター(16人)が石巻市内と女川町内の避難所で介護支援、介護物資等搬送支援(3/22～)
- ・県ケアマネジャー協会に、居宅・避難所の要介護者への対応に係る協力を要請(各保健福祉事務所に協会各支部の連絡先を情報提供)(3/22)
- ・厚生労働省に、避難所における介護職員の派遣を要請(3/23)
- ・避難所における介護等の提供調整事務局設置(3/25～ 構成：県、ケアマネジャー協会、県介護福祉士会)
- ・他県からの介護職員(群馬県、秋田県、徳島県、東京都、石川県)が避難所で介護支援活動
- ・日本介護福祉士会、日本介護支援専門員協会が被災地での介護支援活動(3/26～)

■要保護児童支援

- ・厚労省 児童福祉関係職員派遣可能数調査 保育士・児童福祉司等 389人(児童相談所等派遣)
- ・厚労省 介護職員等派遣可能数調査 保育士・児童指導員等 1,144人(社会福祉施設等派遣)
- ・厚労省に対し、要保護児童対応のための児童福祉司、児童心理司派遣を要請し、中央・東部児童相談所及び同気仙沼支所管内で活動中(4/5～)…【別紙】1都2県1市2施設(国)の5チーム(4/12～4/17)。継続派遣について、厚生労働省に要請中。

2 災害時医療の状況等

① 県内の医療機関の受診対応状況

- 宮城県HP <http://www.pref.miyagi.jp/iryuu/H23jishin/iryookikan.htm> 【随時更新中】

② 災害医療活動

■県災害医療コーディネーターと連携し、D-MAT(災害派遣医療チーム)120チームが急性期対応(3/11～)

- ・国立仙台医療センター(基幹災害拠点病院)を中心に、災害拠点病院等と連携して急性期の患者受け入れ、搬送に対応
- ・霞の目に拠点(SCU)を置き、気仙沼、石巻等からの患者搬送など広範な活動を展開

■災害医療対策本部設置(3/15～)

- ・救護活動の的確かつ迅速な活動への連携強化を図るため、宮城県災害医療コーディネーター、県医師会、日赤、自衛隊・県関係課室・仙台市を構成メンバーとする会議を開催

■避難所等の保健福祉活動に係る意見交換

- ・各保健所長からの状況報告、部内各課の対策状況の報告を基に災害医療コーディネーター、災害保健医療アドバイザー等の指導の下、今後の方針等を協議(3/30)

■透析患者の搬送(3/22～23)

- ・搬送コーディネーターを通じ、気仙沼市78人、多賀城市、仙台近辺数名を千歳・恵庭の透析施設に防衛省輸送機により搬送

■災害対策基本法に基づく医師等応援派遣要請(3/17～)……………【別紙】

- ・医療救護班99チームが石巻市、塩竈市、女川町、南三陸町、気仙沼市等で避難住民の診療・健康相談等に従事

■災害対策基本法に基づく保健師派遣要請(3/14～)……………【別紙】

- ・22都道県14市町1大学57チームが岩沼市、山元町、石巻市、気仙沼市、南三陸町等の避難所等で活動

■災害対策基本法に基づく心のケアチーム派遣要請(3/17～)……………【別紙】

- ・16都道県1市11医療機関(国立3、大学8)28チーム(予定含む)が南三陸町、岩沼支所管内、石巻市、気仙沼市等で活動

■日本看護協会等からの看護師派遣(3/22～)

- ・県外病院及び県内健診団体の看護師75名が気仙沼市、塩竈市、山元町、石巻市、東松島市、女川町、南三陸町の避難所にて活動(予定を含む)。

■歯科保健医療対策(災害時の歯科応急処置)

- ・宮城県歯科医師会「災害時の歯科医療救護に関する協定書」に基づき、応急処置を行う歯科医療救護班を派遣。派遣先:石巻市、亶理町、南三陸町、山元町等 計延べ207人(予定含む)
- ・メーカーから歯ブラシ6,000本、歯磨き粉1,800本を支援物資として確保。山元町、亶理町、岩沼市、名取市に配送。

■OT、PT派遣

- ・リハビリテーション支援センターのリハ職3人が石巻市の3避難所の状況調査を実施。(3/22)
- ・県作業療法士会、県理学療法士会が避難所において支援活動を実施中(3/24～)。のべ12名が石巻市、岩沼保健所管内で環境調整や運動指導、杖の調整・提供等の活動を展開。

■薬剤師(県内・秋田・北海道・東京等2人/組25組予定3/17～先遣活動中)

- ・避難所での服薬指導、災害拠点病院、救護所等での調剤、医薬品管理等に従事

■感染症対策(避難所及び被災地における感染症の発生予防対策及びまん延防止対策)

- ・東北大学の指導の下、インフルエンザ等の感染予防・蔓延防止のため、避難所向けの注意喚起の掲示用資料と指導マニュアルを配布
- ・保健所を通じて、手指消毒薬やマスク等の衛生資材を避難所に配布(3/18～)
- ・押谷東北大学教授他による避難所における巡回調査及び指導(3/23～)

■エコノミークラス症候群予防のための活動

- ・日本血栓止血学会による避難所から巡回。岩沼支所管内から順次活動地域を拡大(3/26～)
- ・東北大学病院を通じ、メーカーから弾性ストッキング1,000足の支援物資を確保。保健所を通して避難所で配布(4/5～)

③ 医薬品供給等(医薬品が不足する状況にはない)

■医療用医薬品(医師の処方による調剤薬等)

- ・災害拠点病院(救護活動)、救護所
→宮城県と東北大で情報共有し卸売業者に発注→医療救護班へ
- ・病院、一般診療所
→医療機関の発注に基づき卸売業者が医療機関あて配送

■一般用医薬品(市販薬・消毒薬・うがい薬・衛生資材等)

- ・国、他県等からの支援医薬品→宮城県公務研修所(ロビー、空き教室)に集積
→宮城県薬剤師会、宮城県医師会が直接手配し、受領したものはそれぞれの団体において各地域避難所等へ

④ 栄養支援活動

■栄養補助食品の支援

- ・(財)日本健康・栄養食品協会を通じ、濃厚流動食22万食をメーカー各社の支援物資として提供
- ・アレルギー対応乳児用粉ミルク、嚥下補助剤についてメーカー各社から支援物資として提供
- ・給食施設支援として病院・高齢者介護福祉施設に対する無洗米、栄養補助食品を提供

(以上3/19～20)

- ・市町村からの要請により、ベビーフード2万食についてメーカー各社から支援物資として確保30日以降、沿岸部の市町に優先的に配送予定。
- ・総合的なビタミン、ミネラル補給のサプリメントを被災市町に配送(3/31)
- ・(財)日本健康・栄養食品協会に対し、微量栄養素補給、消化機能の弱った方のためのサプリメントの被災市町への直接配送を手配中(3/31)

■避難所等における栄養ケア

- ・「避難所における食事状況・栄養関連ニーズのアセスメント」を沿岸部(気仙沼、石巻、塩釜保健所管内)の全避難所で実施中。
- ・厚生労働省に、避難所における栄養・食生活支援のための行政管理栄養士派遣を要請。
- ・社団法人宮城県栄養士会に栄養・食生活支援について協力依頼。

3 災害ボランティア活動

■宮城県災害ボランティアセンターを宮城県社会福祉会館内に設置(3/12～)、宮城県自治会館に移転(3/29～)

■知事の要請に対応し、内閣府に震災ボランティア連携室設置(3/16) 県・県内関係者と協議(3/17)

■市町村災害ボランティアセンター活動状況(宮城県災害ボランティアセンター調べ)

【4/11 18:00 現在】設置数：12市 10町 32ヶ所 活動ボランティア数：1,829人

4 応急仮設住宅関係

■県土木部と県保健福祉部にて対応

- ・第1弾として仮設住宅1万戸の確保を(社)プレハブ建築協会に要請(3/14)
- ・宮城県と(社)プレハブ建築協会により応急仮設住宅建設用地調査(3/17～)
- ・公営住宅、民間賃貸住宅の物件リスト調査提供中
- ・市町村説明会実施 沿岸市町には出向いて説明(3/22～24)
- ・応急仮設住宅第1次着工済、第2次着工済、第3次着工予定。
- ・応急仮設住宅の建設戸数を2万戸追加し、3万戸確保することを決定(4/1)

5 その他の被災者救済・援護

- ・宮城県に寄せられた義援金 132,937件 7,248,889,651円(4/8現在)
宮城県災害義援金配分委員会設置(4/8)。第一回配分委員会4/13開催予定。
- ・生活福祉資金(緊急小口資金)の貸付について、4/12現在、仙台市ほか12市 21町村の各市町村

社協で申し込み窓口を設置済み。その他の市町村社協については、被害状況を勘案し、体制が整い次第実施。

- ・国保・後期高齢者医療等の窓口一部負担金及び保険料の減免、支払い猶予について市町村へ通知
- ・児童扶養手当・母子寡婦資金等の特別措置等
- ・介護保険制度上の柔軟な対応について、市町村及び介護事業者に周知
(被災者等の利用者負担と保険料の減免等、介護施設等の定員超過、要介護認定等に関する特例)
- ・児童福祉施設における定員超過措置等の柔軟対応について各施設に周知
- ・妊婦健康診査の居住市町村以外での柔軟対応について各市町村に通知
- ・障害者自立支援制度上の柔軟な対応について、市町村及び障害福祉サービス事業所等に周知
(利用者負担の徴収猶予、支給決定・障害程度区分の認定の有効期間の延長等)
- ・被災に伴う国民健康保険等の被保険者等への支援について3県(岩手県、宮城県、福島県)で厚労省へ要望(3/22)
- ・被災に伴う後期高齢者医療制度に対する財政支援について、後期高齢者医療広域連合で厚労省へ要望(3/28)
- ・被災に伴う国民健康保険の有効期限が満了する被保険者証の取扱いについて、3県(岩手県、宮城県、福島県)で厚労省へ要望(3/30)

6 その他

- ・職員安否 子ども総合センター職員1名死亡(3/18確認)
 - ・被災公所 仙台保健福祉事務所→原則として現在の庁舎を使用(一部業務は仙台合同庁舎に移転)
東部保健福祉事務所→石巻西高校に機能移転
東部児童相談所→子ども総合センターの庁舎に機能移転
 - ・公用車の提供 広島県を通してマツダ株式会社より車両提供の申し出
宮城県対がん協会より避難所への医薬品輸送車両の提供及びその運行(3/26～)
結核予防会宮城県支部より避難所における感染症対策巡回調査用車両の提供
(3/23～)
 - ・日本赤十字社による被災者支援(4/6)
- ①応急仮設住宅に入居される全世帯に対する生活家電セット(6点:洗濯機、冷蔵庫、テレビ、炊飯器、電子レンジ、電気ポット)の配備
 - ②定員を超えて受け入れを行っている介護施設における介護用ベッドの配備
 - ③被災市町村、被災社会福祉施設等の車両の配備

7 地方独立行政法人宮城県立病院機構

別添のとおり。

県内における医療救護班活動状況

2011/4/13現在
医療整備課

市町村名	派遣期間	派遣元(チーム数)	活動内容	体制
気仙沼市	3/17 ~	○東京都、神奈川県、奈良県、愛知県、北海道、徳洲会病院、国家公務員共済組合連合会 ほか (16) ●自衛隊 (1) ●大学関係 (4) ●日本医師会(J-MAT) (1) 合計22チーム	①救護所(K-wabeほか)の救護活動 ②避難所の巡回診療 ③病院支援(市立病院、本吉病院)	県災害医療コーディネーター(気仙沼市立病院 成田医師)が受入・活動を調整
南三陸町	3/17 ~	○兵庫県、神奈川県、群馬県、愛知県、高知県、山梨県、香川県、長崎県、徳洲会病院、全国社会保険協会連合会、HuMA、AMDA、セコム ほか(14) ●自衛隊 (1) ●国境なき医師団 (2) 小計17チーム	①救護所(ベイサイドアリーナほか)の救護活動 ②避難所の巡回診療	県災害医療コーディネーター(公立志津川病院 西澤医師)が受入・活動を調整
石巻市	3/17 ~	○兵庫県、徳島県、長野県、愛媛県、石川県、新潟県、HuMA ほか (13) ●自衛隊 (1) ●大学関係 (6) ●赤十字病院関係 (6) ●日本医師会(J-MAT) (8) 小計34チーム	①救護所(石巻専修大ほか)の救護活動 ②避難所の巡回診療 ③病院支援(石巻赤十字病院)	県災害医療コーディネーター(石巻赤十字病院 石井医師)が受入・活動を調整
東松島市	3/20 ~	○国立病院機構、国立国際医療研究センター (2) ●自衛隊 (1) 小計3チーム	①避難所の巡回診療	
女川町	3/19 ~	○鳥取県 (1) 小計1チーム	①避難所の巡回診療	
多賀城市		医療救護班の派遣なし	坂総合病院が避難所を巡回して診療	
塩竈市	3/20 ~	●自衛隊(1) ●日本医師会(J-MAT) (10) 小計11チーム	①避難所の巡回診療 ②病院支援(坂総合病院)	県(保健所・医療整備課)、市町担当課で受入・活動を調整
七ヶ浜町	3/20 ~	○鳥根県 (1) ●日本医師会(J-MAT) (2) 小計3チーム	①避難所の巡回診療	
松島町	3/21~29	医療救護班の派遣終了	町内避難所の巡回診療を3月29日まで実施 現在は地元医療機関において診療対応	
仙台市		医療救護班の派遣終了	①救護所(高砂中ほか)の救護活動 ②地元医師会が避難所を巡回して診療	
岩沼市	3/21~4/2	医療救護班の派遣終了	市内避難所で医療救護所を4月2日まで開設 現在は地元医療機関において診療対応	
名取市		医療救護班の派遣なし	地元医師会が避難所を巡回して診療	県(保健所・医療整備課)、市町担当課で受入・活動を調整
亶理町	3/19~	○福井県、岐阜県 (2) 小計2チーム	①救護所(亶理高校ほか)の救護活動 ②避難所の巡回診療	
山元町	3/17~	○国立病院機構 (1) ●自衛隊 (1) 小計2チーム	①救護所(山下中学校)の救護活動 ②避難所の巡回診療	
登米市	3/17~	○栃木県 (4) 小計4チーム	①病院支援(米谷病院)	市担当課と県医療整備課で派遣受入を調整

※派遣元(チーム数)欄の記載について

○=県依頼・調整分、●=県依頼・調整分以外
カッコ内の数字は派遣チーム数

県依頼・調整分 54チーム、自衛隊 6チーム、大学関係 10チーム、日赤関係 6チーム、J-MAT 21チーム、その他 2チーム 合計99チーム

地方独立行政法人宮城県立病院機構

1 医師等被災地派遣状況

<p>循環器・呼吸器病センター 栗原市瀬峰根岸55-2 0228-38-3152～3</p>	<p>精神医療センター 名取市手倉田字山無番地 022-384-4534</p>	<p>がんセンター 名取市愛島塩手字野田山47-1 022-384-4711</p>
<p>3/12から ■ 県内の避難所へ医療支援チーム派遣 3/12 栗原市 3/13 栗原市 3/14 登米市 3/15 栗原市 3/16 登米市 3/17 気仙沼市 3/18 南三陸町 3/19 南三陸町 3/20 石巻市、登米市 3/22 東松島市 3/23 東松島市 3/24 南三陸町 3/25 登米市 3/26 名取市、岩沼市、亘理町、山元町 3/27 石巻市 4/3 石巻市</p>	<p>3/15 ■ 避難所等からの外来・入院受入 外来者110名(うち入院23名) 3/21現在</p> <p>3/16・17 ■ 南浜中央病院の患者20名受入</p>	<p>3/13 ■ 名取市の各避難所へ医療支援チーム派遣開始 (3/25終了)</p> <p>3/14 ■ 名取市休日夜間急患センターへ医療支援チーム派遣開始 (3/25終了)</p> <p>■ 増田小学校で検死業務を開始 (3/14, 15実施)</p>
<p>3/21 ■ 在宅酸素療法中の患者受入開始 3/21 3名 3/22 3名 3/23 5名 3/24 5名 3/25 4名 3/28 1名</p>		<p>3/19 ■ 医師及び放射線技師を東北大学病院へ派遣開始 (3/21終了)</p>

東日本大震災

経済商工観光部所管施設等の状況（4月13日 10:00現在）

第51報

1 経済商工観光部関係被害額

- ・工業関係 5,900億円（推計値 調査中）
- ・商業関係 1,200億円（推計値 調査中）
- ・観光施設被害 200億円（推計値 調査中）
- ・部内所管施設 20億円（調査中）

計 7,320億円

2 所管施設の状況

施設名	概況
産業技術総合センター	外壁にクラックあり
高等技術専門学校(白石)	設備の配管にズレ、壁・床にひび割れ
〃 (仙台)	体育館の壁面落下、配管から漏水、通路変形
〃 (大崎)	本館基礎のひび割れ、段差、機材の落下
〃 (石巻)	床上浸水被害、実習棟建物のゆがみ
〃 (気仙沼)	ガラス破損、壁の軽微なひび割れ
宮城障害者職業訓練校	窓ガラス、消火栓配管破損、通路天井一部落下
松島公園管理事務所	事務所水没、レストハウスガラス全損、県営駐車場水没
宮城海外研修員会館	外壁亀裂、タイル落下等
夢メッセ	1階部分水没、車両が流れ込むなどの被害
ガレージファクトリー名取	ガラス破損等
商工振興センター	天井のズレ、外壁タイル剥離

3 新たに講じた支援策等

- 「中小企業経営安定資金・災害復旧対策資金（東北地方太平洋沖地震災害対策枠）」の創設

（取扱期間：平成23年4月1日から平成23年9月9日（融資実行分）まで）

4 その他の状況

○企業等からの支援

アイリスオーヤマ(株)、朝日ヶ丘運輸(株)、出光興産(株)、NECトーキン(株)仙台事業所、NPO災害ボランティア福井、グンゼ(株)、ケルヒージャパン(株)、小林製薬(株)、JX日鉱日石エネルギー(株)、スクール・エイド・ジャパン、住友商事(株)、(社)セーブ・ザ・チルドレン・ジャパン、積水ハウス(株)、セントラル自動車(株)、ダイハツ工業(株)、宝ホールディングス(株)、東京エレクトロン(株)、東洋ゴム工業(株)、トヨタ自動車(株)、トヨタ紡績(株)、(株)ニッセンホールディングス、日東電工(株)、日本GE株式会社、フジパングループ本社(株)、三井物産(株)、三菱商事(株)、リコー(株)、他

○海外からの支援

イラン、インド、ウズベキスタン、キルギス、タイ、大韓民国、パキスタン、フィリピン、フランス、マレーシア、ロシア、吉林省、在日英国大使館、香港経済貿易代表部、WFT（国際世界食糧計画）、中華民国工商協進会 他

東日本大震災 農林水産部関係対応状況

(前回からの変更部分にアンダーライン)

1 激甚災害の指定（政令公布 平成23年3月13日）

- ・ 農地等は復旧費の8～9割、養殖施設は復旧費の9割の補助見込み。

2 県有施設状況（地方公所）

- (1) 農業関係、畜産関係、農業農村関係、林業関係施設には大きな被害なし。
- (2) 水産関係
 - ・ 水産技術総合C、養殖生産部、加工開発部、気仙沼水試／大きな被害発生。
 - ・ 所管船舶／取締船（2隻）、新宮城丸、蒼洋、拓洋は全て転覆又は陸地乗揚げ。

3 農林水産関係被害の状況

別紙「平成23年東北地方太平洋沖地震による被害状況について（第18報）」にとりまとめており、現時点の被害額は、約9,218億円（うち、津波被害額は約9,079億円）となっている。概況は以下のとおりである。

(1) 農業関連

- ① 農地・農業用施設
 - ・ 用排水機場等の損壊、農地の浸水等。被害額は約3,584億円。
- ② 農業関係施設
 - ・ 園芸施設、乾燥施設、農業倉庫等の損壊等。被害額は約315億円。
- ③ 農業用資機材
 - ・ トラクター、コンバイン、田植機、乾燥機等の被害。被害額は約435億円。
- ④ 農作物等
 - ・ いちご、野菜類、米、大豆等が浸水等の被害。被害額は約66億円。
- ⑤ 生活環境施設
 - ・ 集落排水施設の損壊等。被害額は約29億円。
- ⑥ 農地海岸保全施設
 - ・ 海岸防潮堤等の損壊。被害額は約205億円。

(2) 畜産関連

- ① 畜産施設等
 - ・ 畜舎等の損壊。被害額は約24億円。
- ② 家畜等
 - ・ 乳牛、肉用牛、豚、採卵鶏、ブロイラー等の餓死、水死等。被害額は約5億円。
- ③ 畜産品等
 - ・ 生乳等の出荷停止。被害額は約8億円。

(3) 林業関連

- ① 林道施設
 - ・ 林道の舗装亀裂、法面崩壊等。被害額は約4億円。
- ② 林地
 - ・ 海岸部の保安林の流出、倒伏等。被害額は約42億円。
- ③ 治山施設
 - ・ 海岸防潮堤等の損壊。被害額は約139億円。
- ④ 林産被害
 - ・ 合板製造施設、製材所等の損壊等。被害額は約342億円。

(4) 水産業関連

①水産施設

- ・ 共同利用施設、流通加工施設等の損壊等。被害額は約223億円。

②漁港施設

- ・ 漁港施設の損壊等。被害額は約1,875億円。

③漁船等

- ・ 20 t 未満の漁船（12,005隻）の大破、滅失等。被害額は約1,022億円。
- ・ 20 t 以上の漁船（18隻）の大破等。被害額は約107億円。

④養殖施設

- ・ 養殖施設の損壊、滅失。被害額は約187億円。

⑤水産物等

- ・ ノリ、ワカメ、カキ、ホタテ、ホヤ、ギンザケ等の流失等。被害額は約332億円。

⑥漁業用資材

- ・ 定置網、養殖用資機材（乾燥機等）の損壊、滅失。被害額は約190億円。

(5) その他（県所管施設等）

- ・ 水産技術総合センター等 9 機関、漁業取締船等 6 隻の損壊・滅失等。被害額は約85億円。

4 県の対応状況

(1) 支援物資の要請

- ・ 支援物資（食料等）の提供申出の受付及び配分調整。

(2) 農林水産関係団体

- ・ 県漁業協同組合は、浅海域における操業を当面の間自粛することを決定。
4/12開催の海区漁業調整委員会において、5/31までの操業停止指示を発動。

(3) 排水対策

- ・ 仙台東部、名取、亶理等各地域の浸水対策は、ポンプ車等による排水を実施中。

(4) 農業用排水路等の廃棄物処理

- ・ 農業用排水路等の災害廃棄物の処理に着手。亶理町と山元町で試験的撤去を開始。

(5) 下水道対応

- ・ 阿武隈川下流流域下水道・仙塩浄化センターの対応について、県漁協と調整済み。

(6) 無線局の状況

- ・ 県漁業無線局は、機能停止。青森・岩手の無線局が代行通信を行っている。

(7) 水産庁関係

- ・ 調査船等が、各被災地へ物資陸揚げ。

(8) 民間船関係

- ・ 巻き網船等が、各被災地へ物資陸揚げ。

(9) 漁港の航路確保

- ・ 気仙沼、志津川、石巻、女川、塩釜の5漁港で開港済み。

(10) 農林水産省関係

- ・ 農林水産被害額の算定（査定）の対応等について、農林水産省と協議。
- ・ 農林水産大臣が来県（4/2）し、被災地視察と関係者会談。

(11) 水田の作付調整

- ・ 津波による被害を踏まえ、平成23年度の水稲作付方針を策定。

(12) 東日本大震災早期営農再開支援センターの設置

- ・ 被災農業者に対して総合的支援を行うためのワンストップ窓口を開設。

(13) 冷凍・冷蔵庫保管物の海洋投入処分

- ・ 4/7に官報告示され、4/11から搬入・積込・投入作業を開始。

(14) その他

- ・ みやぎ総合家畜市場の子牛市場について、4/18から再開予定。

東日本大震災による被害状況について(第18報)

1 農林水産関係被害額

(1) 農業関連被害額 計	463,320,980 千円	[調査中]
(うち津波被害額)	(453,756,601 千円)	[調査中]
(2) 畜産業関連被害額 計	3,697,850 千円	[調査中]
(うち津波被害額)	(996,284 千円)	[調査中]
(3) 林業関連被害額 計	52,730,961 千円	[調査中]
(うち津波被害額)	(52,057,115 千円)	[調査中]
(4) 水産業関連被害額 計	393,570,000 千円	[調査中]
(うち津波被害額)	(392,570,000 千円)	[調査中]
(5) その他(県所管施設) 計	8,524,610 千円	[調査中]
(うち津波被害額)	(8,500,000 千円)	[調査中]
合 計	921,844,401 千円	[調査中]
(うち津波被害額)	(907,880,000 千円)	[調査中]

* 前回からの変更部分にアンダーラインをしています。

2 農林水産関係被害額の概要

【被害種別】	【関係市町村】	【箇所数等】	【被害内訳】	【被害額】
(1) 農業関連被害				
①農地・農業用施設被害	県内全ての市町村 (仙台市、塩釜市、名取市、多賀城市、岩沼市、亶理町、山元町、七ヶ浜町、利府町、石巻市、東松島市、女川町、気仙沼市、南三陸町)	1,680箇所 (104箇所)	用排水路・農道等の損壊 (用排水機場等の損壊、農地浸水12,758ha等)	358,416,578千円【調査中】 (354,740,000千円)【調査中】
②農業関係施設被害		22,392箇所 (22,050箇所)	農業倉庫・カントリーエレベーター等の損壊 (園芸施設等の損壊)	31,518,724千円【調査中】 (28,524,751千円)【調査中】
③農業用資機材被害		14,162台 (14,160台)	トラクター、コバ、田植機、乾燥機 (トラクター、コバ、田植機、乾燥機)	43,460,000千円【調査中】 (43,460,000千円)【調査中】
④農作物被害(ha)		900ha (891ha)	いちご、野菜類、麦類、花き等 (いちご、野菜類、麦類等)	2,648,400千円【調査中】 (2,612,850千円)【調査中】
④農作物被害(t)		20,620t (20,620t)	米、大豆の浸水、流失等 (米、大豆の浸水、流失等)	3,929,000千円【調査中】 (3,929,000千円)【調査中】
⑤生活環境施設被害		48箇所 (一箇所)	集落排水施設等の損壊 (一)	2,858,278千円【調査中】 (一千元)【調査中】
⑥農地海岸保全施設被害		13.66km (13.66km)	海岸防潮堤の損壊 (海岸防潮堤の損壊)	20,490,000千円【調査中】 (20,490,000千円)【調査中】
(2) 畜産関連被害				
①畜産施設等被害	多賀城市、七ヶ浜町、女川町を除く県内全ての市町村	108箇所 (62箇所)	畜舎・たい肥センター等の損壊 (畜舎の損壊)	2,416,415千円【調査中】 (766,875千円)【調査中】
②家畜等被害	(仙台市、名取市、岩沼市、亶理町、山元町、石巻市、東松島市、気仙沼市、南三陸町)	954,749頭(羽) (111,082頭(羽))	乳牛、肉用牛、豚、採卵鶏、ブロイラー (乳牛、肉用牛、豚、採卵鶏、ブロイラー)	470,429千円【調査中】 (229,409千円)【調査中】
③畜産品等被害		7,526t (一t)	生乳、卵卵用たまご (一)	811,006千円【調査中】 (一千元)【調査中】
(3) 林業関連被害				
①林道施設被害	白石市、角田市、蔵王町、村田町、川崎町、丸森町、仙台市、塩釜市、名取市、岩沼市、亶理町、山元町、七ヶ浜町、大崎市、色麻町、加美町、栗原市、登米市、石巻市、東松島市、女川町、気仙沼市、南三陸町	346箇所 (195箇所)	舗装路面の亀裂、法面の崩壊等(51路線) (舗装路面の亀裂、法面の崩壊等(34路線))	439,010千円【調査中】 (392,350千円)【調査中】
②林地被害		53箇所 (19箇所)	新生崩壊、保安林の流失等(643.8ha) (保安林の流失等(640.8ha))	4,211,100千円【調査中】 (3,844,500千円)【調査中】
③治山施設被害		34箇所 (28箇所)	土留工の損壊、海岸防潮堤の損壊(18,635m) (海岸防潮堤の損壊(18,635m))	13,853,990千円【調査中】 (13,727,490千円)【調査中】
④林産被害(林振)	(仙台市、塩釜市、名取市、岩沼市、亶理町、山元町、七ヶ浜町、石巻市、東松島市、女川町、気仙沼市、南三陸町)	74箇所 (53箇所)	合板製造施設・製材所等の損壊、キノコ菌床の損壊等 (合板製造施設・製材所等の損壊、原木等の流失等)	34,210,274千円【調査中】 (34,076,188千円)【調査中】
④ " (森整)		2箇所 (2箇所)	苗畑・種苗(スギ、ヒノキ等0.9ha、約10万本) (苗畑・種苗(スギ、ヒノキ等0.9ha、約10万本))	16,587千円【調査中】 (16,587千円)【調査中】
(4) 水産業関連被害				
①水産施設被害	県内の沿岸市町〔仙台市、塩釜市、名取市、多賀城市、亶理町、山元町、松島町、七ヶ浜町、利府町、石巻市、東松島市、女川町、気仙沼市、南三陸町〕	172箇所 (159箇所)	共同利用施設、流通加工施設、内水面施設の損壊等 (共同利用施設、流通加工施設等の損壊等)	22,300,000千円【調査中】 (21,400,000千円)【調査中】
②漁港施設被害		142箇所 (142箇所)	漁港施設の損壊 (漁港施設の損壊)	187,500,000千円【調査中】 (187,500,000千円)【調査中】
③漁船等被害		12,023隻 (12,023隻)	大破・滅失等(20t未満12,005隻、20t以上18隻) (大破・滅失等(20t未満12,005隻、20t以上18隻))	112,900,000千円【調査中】 (112,900,000千円)【調査中】
④養殖施設被害	(同上)	57,886箇所 (57,886箇所)	ノリ、ワカメ、カキ、ホタテ、ホヤ、ギンザケ等施設 (ノリ、ワカメ、カキ、ホタテ、ホヤ、ギンザケ等施設)	18,700,000千円【調査中】 (18,700,000千円)【調査中】
⑤水産物等被害		99,045t (98,945t)	ノリ、ワカメ、カキ、ホタテ、ホヤ、ギンザケ等 (ノリ、ワカメ、コンブ、カキ、ホタテ、ホヤ、ギンザケ)	33,200,000千円【調査中】 (33,100,000千円)【調査中】
⑥漁業用資材被害		1,572箇所 (1,572箇所)	定置網(831枚)、養殖用資機材(741台)の損壊等 (定置網(831枚)、養殖用資機材(741台)の損壊等)	18,970,000千円【調査中】 (18,970,000千円)【調査中】
(5) その他(鳥獣施設等)				
	名取市、岩沼市、大衡村、石巻市、女川町、気仙沼市	15箇所 (12箇所)	農業系公所(2)(農業・園芸総合研究所本館等) 林業系公所(1)(林業技術総合センター) 水産系公所(6)(水産技術総合センター等)、船舶(6) 水産系公所(6)(水産技術総合センター等)船舶(6)	8,524,610千円【調査中】 (8,500,000千円)【調査中】

* 下段の()書きは、津波被害によるもので内数です。

* 前回からの変更部分にアンダーラインをしています。

東日本大震災

土木部関連公共施設等の状況（4月13日9:30現在）

第51報

（アンダーラインは前回からの変更箇所）

1 災害調査状況と対応

(1)被害状況等

単位：百万円

種別	工種	県所管分 (調査率 80%)		市町村所管分 (仙台市除く) (調査率 76%)		合計	
		件数 (箇所)	概算被害額	件数 (箇所)	概算被害額	件数 (箇所)	概算被害額
公共土木施設	道路	152	5,363	755	6,735	907	12,098
	橋梁	202	37,488	14	355	216	37,843
	河川	454	23,684	9	57	463	23,741
	ダム	28	952			28	952
	海岸	63	62,879			63	62,879
	砂防	4	877			4	877
	公園	5	3,265	275	35,000	280	38,265
	都市災	1	3,100	101	4,000	102	7,100
	港湾	365	58,488			365	58,488
	下水道	8	73,400	94	139,990	102	213,390
	県営住宅	18	1,150			18	1,150
小計	1,300	270,646	1,248	186,137	2,548	456,783	
土木部所管施設	13	300			13	300	
合計	1,313	270,946	1,248	186,137	2,561	457,083	
前回比	0	0	▲6	0	▲6	0	

(2)災害査定方針と国との協議状況

- ・ 査定方針は地方公所に通知し、市町村へも周知済
- ・ 災害査定業務については大幅な簡素化について一部決定（別紙資料P13～15）
http://www.mlit.go.jp/report/press/river03_hh_000321.html
- ・ 沿岸市町の災害調査や査定・災害復旧事務について、県が全面的な支援

(3)宮城県ホームページへの被災及び復旧状況の掲載について

- ・ 「東日本大震災」関連公共土木施設被災状況を随時更新
http://www.pref.miyagi.jp/doboku/110311dbk_taiou/index.htm

2 道路輸送経路の確保

(1)交通規制の状況

1) 県管理道路について

全規制 104 路線 261 (+3) 箇所中 57 路線 106 箇所について解除

現在, 81 路線 155 (+3) 箇所について規制中

全面通行止め 69 箇所

片側交互通行 86 (+3) 箇所

<橋梁被災状況>

①落橋 (12 箇所)

・ 1次緊急輸送道路

(一) 石巻工業港矢本線 定川大橋 (L=126.0m) <仮橋設置を検討中>

・ 2次緊急輸送道路

(国) 398号 新北上大橋 (L=565.7m) <落橋した2径間区間について仮橋検討中>

(国) 398号 新相川橋 (L=67.5m) <旧道(迂回路)通行可>

(国) 398号 横津橋 (L=32.9m) <仮道で通行可能>

(国) 398号 折立橋 (L=35.0m) <仮道で通行可能>

(国) 398号 女川橋 (L=14.0m) <仮道で通行可能>

(主) 女川牡鹿線 新二渡橋 (L=13.3m) <迂回路通行可>

(主) 女川牡鹿線 野々浜橋 (L=5.4m) <仮道で通行可能>

(一) 関上港線 宮下橋 (L=26.0m) <仮道で通行可能>

・ その他

(主) 奥松島松島公園線 松ヶ島橋 (L=45.5m) <仮道で通行可能>

(主) 塩釜七ヶ浜多賀城線 橋本橋 (L=5.8m) <仮橋で通行可能>

(主) 塩釜七ヶ浜多賀城線 葦森橋 (L=5.4m) <仮道で通行可能>

②重大損傷 (5 箇所)

・ 1次緊急輸送道路

(国) 398号 錦橋 (L=102.0m) : 橋梁桁損傷<橋桁のずれを復旧し、規制解除することを検討中>

・ 2次緊急輸送道路

(主) 河南米山線 豊里大橋 (L=349.1m) : 橋脚損傷<4月10日9:00より全面通行止めから普通車のみ通行可能に変更>

・ 3次緊急輸送道路

(一) 南蔵王白石線 石淵橋 (L=58.0m) : 橋梁段差<4月9日9:00より通行規制解除>

・ その他

(主) 相馬亙理線 高浦橋 (L=10.4m) : 橋台移動<仮道で通行可能>

(主) 古川松山線 志田橋 (L=266.2m) : 橋台、橋脚、伸縮装置、支承損傷<対応検討中>

2) 国管理道路

①(国) 45号の3箇所全面通行止め

・石巻市河北町大字成田地内L=0.1km 法面崩壊<迂回路のため規制区間9.0km>

・歌津大橋(南三陸町歌津) L=0.3km 落橋

・小泉大橋(気仙沼市本吉町) L=0.6km 落橋

※水尻橋(南三陸町志津川)は5:00~19:00仮橋にて片側交互通行
19:00~翌日5:00は緊急車両以外通行止

※二十一浜橋(気仙沼市本吉町)は仮橋にて2車線通行可能

②(国) 45号の交通確保のため歌津大橋迂回路を直轄国道に区域編入

(一) 弘川町向線及び町道伊里前線を(国)45号の迂回路(L=約1.2km)として応急的に使用

(2)特に重要な路線の確保状況について

①仙台塩釜港(仙台港区)内のJX日鉱日石エネルギー仙台製油所への燃料輸送ルート確保済

②仙台塩釜港(塩釜港区)内の塩釜貞山油槽所への燃料輸送ルート確保済

③鮎川方面への救援ルート確保済

④女川原子力発電所へのアクセス道路確保済

⑤東北電力の停電解消作業への対応

イ 塩竈・多賀城地区のライフラインの確保のため、国道45号の通行は確保済

ロ 新仙台火力発電所からの送電線確保については対応済

ハ 被災変電所へのルート確保について、鹿折変電所(気仙沼営業所管内)へのルート及び仙台港変電所へのルートのがれき撤去作業は完了

3 排水対策について

津波浸水エリアにおいて、施設の早急な復旧と行方不明者の捜索活動のため、自衛隊、県警本部等とも調整しながら排水ポンプ車による排水対策を国土交通省に要請している。各エリアの排水作業状況については、以下のとおり。

	全体箇所	現在稼働箇所	終了箇所	現在稼働台数	主な稼働箇所
仙台市	3	3	0	6	荒浜
石巻市	22	12	10	15	釜谷
名取市	6	1	5	2	閑上
岩沼市	4	0	4	0	
東松島市	16	7	9	16	大曲
多賀城市	2	2	0	2	仙塩浄化センター
七ヶ浜町	4	1	3	4	阿川沼
亘理町	11	7	4	18	鳥の海周辺
山元町	3	1	2	2	坂元
気仙沼市	3	1	2	1	終末処理場
南三陸町	3	1	2	2	田の浦
合計	77	36	41	68	

4 河川・海岸施設について

津波による浸水地域における河川・海岸の調査状況は、以下のとおり

(1)河川

調査対象 河川数	机上調査済み 河川数	一次調査済み 河川数	二次調査済み 河川数	二次調査中 河川数
51	51	51	32	19

- ・ 浸水地域における調査対象河川51河川のうち32河川については、二次調査が完了し、気仙沼市分（旧本吉町）、南三陸町分、石巻市分（旧北上町）の19河川について二次調査を実施中
- ・ また、迫川・七北田川・砂押川など県内117河川、454箇所では被災を確認。七北田川・定川・大川など61箇所では応急工事を実施。うち45箇所が完了
- ・ なお、県内の北上川・鳴瀬川・阿武隈川・名取川の直轄管理区間については、堤防決壊や沈下など817箇所の被災を確認。24箇所では緊急復旧工事を実施。うち6箇所が完了

(2)建設海岸

調査対象 海岸数	机上調査済み 海岸数	一次調査済み 海岸数	二次調査済み 海岸数	二次調査中 海岸数
63	63	59	12	47

- ・ 調査対象海岸63地区海岸のうち、59地区海岸について、一次調査が完了
- ・ 二次調査に移行した59地区海岸のうち、12地区海岸で二次調査完了
- ・ 未調査となっている離島等の4海岸については、交通手段確保後、早急に調査を実施する。
- ・ 石巻長浜海岸・菖蒲田海岸など6箇所では応急工事を実施。うち5箇所が完了
- ・ 仙台湾沿岸仙台南部海岸31.7km（建設海岸）における災害復旧については、国土交通省による実施が決定
- ・ 宮城県沿岸域の応急対策としては、海岸保全施設の復旧のみならず、内水対策を含めた面的な対応が必要であることから、東北地方整備局、東北農政局及び宮城県が互いに情報を共有し、復旧に向けた情報交換や応急復旧工事等、多岐にわたる連絡調整を図りつつ、早期復旧を目指し、東北地方整備局が主体となって「宮城県沿岸域現地連絡調整会議」を開催

(3)港湾海岸

- ・ 石巻港（雲雀野地区、西浜南浜地区）堤防延長3,773mのうち、決壊延長275mについて応急復旧工事を実施中

5 港湾物流機能確保への対応

(1) 主要港湾の応急復旧の状況について

- ・ 地震発生直後より、航路及び臨港道路等の啓開作業を実施し、救援物資等の緊急輸送に最低限必要な物流ルートを確保
- ・ 4月1日（15:00～）、仙台塩釜港及び石巻港の岸壁に一般貨物船の入港が可能（4月30日までは、日出から日没まで）

①仙台塩釜港(仙台港区)

- ・各埠頭に接続する臨港道路は暫定上下一車線を確保

岸壁名	全岸壁数	利用可能数	対象となる標準船形 (載貨重量トン数)
高松埠頭(-12m)	1	1	30,000トン級
中野埠頭1~6号 (-10m~-12m)	6	5	12,000~30,000トン級
フェリー埠頭1号 (-8.5m)	1	1	10,000トン級
フェリー埠頭2号 (-8.0m)	1	0	10,000トン級
雷神埠頭1~2号 (-7.5m~-9.0m)	2	2	5,000~10,000トン級
向洋埠頭(-12m)	1	1	30,000トン級
高砂埠頭 (-12m~-14m)	2	0	
計	14	10	復旧率71% (10/14)

②仙台塩釜港(塩釜港区)

- ・各埠頭に接続する臨港道路は暫定上下一車線を確保

岸壁名	全岸壁数	利用可能数	対象となる標準船形 (載貨重量トン数)
貞山埠頭1~4号 (-7.5m~-9.0m)	4	4	5,000~10,000トン級
東埠頭岸壁(-7.5m)	3	3	50,000トン級
中埠頭岸壁 (-4.5m~-7.5m)	5	5	1,000~5,000トン級
西埠頭岸壁 (-4.5m~-5.5m)	4	4	1,000~2,000トン級
東宮埠頭岸壁 (-5.5m)	1	1	2,000トン級
石油基地7バース (-5.5m~-7.5m)	7	7	2,000~5,000トン級
計	24	24	復旧率100% (24/24)

③石巻港

- ・各埠頭に接続する臨港道路は暫定上下一車線を確保

岸壁名	全岸壁数	利用可能数	対象となる標準船形 (載貨重量トン数)
日和埠頭6~7号 (-9.0m~-10m)	2	2	10,000~12,000トン級
大手埠頭1~5号 (-5.5m~-7.5m)	5	5	2,000~5,000トン級
中島埠頭1~4号 (-5.5m~-10.0m)	4	3	2,000~12,000トン級
南浜埠頭1~3号 (-7.5m~-10.0m)	3	0	
雲雀野中央埠頭(-13m)	2	2	40,000トン級
雲雀野北埠頭(-10m)	1	1	12,000トン級
計	17	13	復旧率76% (13/17)

(2) 地方港湾の応急復旧の状況について

気仙沼港及び女川港については、救援物資等の緊急輸送に最低限必要な岸壁の利用が可能。それ以外の地方港湾については被害状況の調査を継続中

① 気仙沼港

岸壁名	全岸壁数	利用可能数	対象となる標準船形 (載貨重量トンの数)
朝日埠頭1～3号(-7.5m)	3	3	1,000トン級
朝日埠頭1～3号(-4.5m)	3	3	1,000トン級
計	6	6	復旧率100% (6/6)

② 女川港

岸壁名	全岸壁数	利用可能数	対象となる標準船形 (載貨重量トンの数)
石浜埠頭(-4.5m～-7.5m)	2	2	1,000～5,000トン級
計	2	2	復旧率100% (2/2)

③ その他地方港湾

港名	状況
松島港	・被災状況調査完了。航路・泊地啓開作業中
雄勝港	・被災状況調査完了
荻浜港	・被災状況調査完了
表浜港	・被災状況調査完了
金華山港	・物揚場、防波堤等は空撮により被害状況を確認。4月15日から現地調査を実施予定
御崎港	・被災状況調査完了

(3) 仙台塩釜港及び石巻港の復興への取り組みについて

- ・仙台塩釜港及び石巻港の物流機能の早期回復と各港湾背後企業の早期復興に向けて、4月1日（石巻港復興会議）及び2日（仙台塩釜港復興会議）に復興会議を開催

(4) 港湾物流再開への動き

- ・自動車運搬船の定期航路が4月7日から再開
- ・名古屋～仙台間の太平洋フェリー定期航路が再開
11日に第1船（「きそ」15,795トン）が入港
13日に第2船（新「いしかり」15,762トン）が入港予定

6 仙台空港について

- ・救援復旧対策に使用するヘリポート4機の駐機スペース確保し、3月15日から運用開始
- ・自衛隊及び米軍による緊急物資輸送のためのミニマム1500m滑走路を供用し、3月17日より、救援機による物資輸送可能（ヘリ・陸路で各被災地等へ配送可能）
- ・3月18日午前、仙台空港に全日本空輸(株)オペレーション専門集団約20名が入り、早期復興に向け、現地調査を開始
- ・3月20日より、大量輸送を可能とする米軍機（C-17）が着陸。物資搬入を本格化
- ・3月21日、空港災害復旧作業を実施する米軍隊員の宿泊スペース等を仙台空港ビル内に確保
- ・3月29日、滑走路及び滑走路灯などの復旧により、救援機のみ3,000m滑走路の使用が可能
- ・4月13日より、1日6往復で民間機の発着が再開
全日空3往復（羽田便3往復）、日本航空3往復（羽田便1往復、伊丹便2往復）

7 仙台空港鉄道の復旧支援について

(1)鉄道施設の復旧

- ・3月15日に鉄道・運輸機構が調査開始
- ・県はアクセス鉄道に対し応急復旧を支援
- ・国所有の空港トンネル部については、国（東京航空局）に復旧を要請
- ・3月28日、東北地方整備局が空港トンネル部の排水を開始
- ・4月2日から列車運転再開までの間、JR名取駅と美田園駅間（杜せきのした駅経由）1日32往復、JR名取駅と仙台空港間（杜せきのした駅、美田園駅経由）朝夕2往復において、代行バスを運行。代行バスは朝6時30分から夜10時50分の間において1時間に約2往復程度を運行。朝夕の時間帯は通勤利用に配慮し多めに運行
- ・4月8日以降、代行バス（名取駅・美田園駅（一部仙台空港駅）間）は終日運休していたが、4月12日始発から運行再開
- ・4月12日から、空港トンネルの早期被災調査着手を目的に、東京航空局が空港駅側からのガレキ撤去に着手

(2)要望事項

災害復旧事業費補助金では、鉄道事業者が1/2を負担することになり、その負担が仙台空港鉄道株式会社の今後経営を逼迫することから、鉄道事業者の負担軽減（補助率のかさ上げ等）を国に要望

8 仙台空港ビルについて

(1)被災状況

- ・空港ビルは中2階まで浸水、1階部は壊滅状態
調査の結果、1階部に設置してある電気設備・受変電設備・ボイラー・空調設備・自家発電・消防設備・監視カメラ等の機械電気設備は全滅状態
- ・仙台エアカーゴターミナルの保税蔵置場等は津波及び火災により使用不能

(2)復旧状況

- ・本格調査実施中
- ・空港ビルへの電力供給に向け、関係者（東北電力、空港ビル、県等）で協議を開始
- ・4月13日より暫定供用開始

(3)要望事項

- ・被害に対し、公共土木施設の災害復旧に準じた支援措置を国に要望

9 流域下水道流末処理施設について

(1)現状と復旧

機能停止中の3流域について、マンホールからの溢水を回避する緊急対策を終了し、本格応急復旧を実施中

①阿武隈川下流流域（岩沼市）

- ・緊急溢水対策を完了し、応急対策として5月中旬までにメインポンプを復旧し、処理場内のみの沈澱処理への切り替え作業中。
- ・名取ポンプ場、仮設ポンプにより運転中
- ・増田川で沈澱池を設置し、沈澱放流中
- ・処理場内で仮設沈澱池を設置し、沈澱放流中

②仙塩流域（多賀城市）

- ・仙台市北部の大規模団地等における水道ガスの復旧に伴う溢水の防止対策として、七北田川への緊急放流のため沈澱池設置が完了。
- ・緊急溢水対策を完了し、応急対策として4月下旬までにメインポンプを復旧し、処理場内のみの沈澱処理への切り替え作業中。
- ・仙台港多賀城緩衝緑地の沈澱池を通して砂押川に排水中
- ・国土交通省による排水ポンプ車の支援を受けて排水中

③北上川下流東部流域（石巻市）

- ・緊急溢水対策を完了し、応急対策として5月中旬までに処理場内のみの沈澱処理への切り替え作業中
- ・処理場内放流実施中
- ・旧北上川へ沈澱池を通して排水中

④市町村からの要請を受け、(社)日本下水道協会策定の「下水道事業における災害支援に関するルール」に基づき、公共下水道の調査について他県から緊急調査隊を受け入れ中

⑤雨天時の流入下水水量増加など、様々な状況を勘案した応急対策を実施していく

(2)下水道復旧に関する県民への協力呼びかけ

- ・住民や事業者に対しては市町村からも周知徹底を依頼
- ・4月1日、仙塩浄化センターの被害状況、排水作業状況をマスコミに公開
- ・利用者に対し、水の使い回しなどによる節水を引き続き要請

10 仮設住宅への対応

- ・(社)プレハブ建築協会へ仮設住宅10,000戸の建設を要請（3月14日）し、建設用地調査等を開始（3月18日）
- ・合わせて公営住宅85戸を確保済み（3月定期募集を停止分）
- ・国土交通省住宅局から応急仮設住宅建設調整担当者派遣決定（3月13日）

- ・市町村営住宅の被災状況や応急仮設住宅の建設用地等の調査に県職員が市町を巡回(3月17日開始)
- ・(社)プレハブ建築協会へ仮設住宅20,000戸を追加し合計30,000戸の建設を要請(4月1日)
- ・県内事業者を含めた国内外の住宅生産能力を最大限に活用することとし、応急仮設住宅の建設事業者公募の実施を(一般社団)すまいまちづくりセンター連合会に要請(4月6日)
- ・第1次第2次分13市町全て着工済み(4月8日 2,455戸)
- ・4月8日、第3次着工予定表を公表(12市町 1,930戸、4月13日から順次着工予定)
- ・4月13日付けで、度重なる余震による地割れ発生のため、一部建設中止(2市町 3団地 211戸 別紙資料P16~18)

	第1次から第2次まで 着工済み分	第3次着工(見込み)分	全 体
市町村数	13	11	13
戸 数	2,414	1,760	4,174

11 被災住宅・宅地に関する県の支援

(1) 応急危険度判定

① 被災建築物応急危険度判定

- ・応急危険度判定は市町村の要望による個別調査に切替え、り災証明に係る市町村調査支援に重点を置き、宮城県建築士会、宮城県建築士事務所協会、日本建築家協会宮城の協力を得て実施中。また、4月7日地震を受け、再度の応急危険度判定及び津波浸水域での応急危険度判定を市町村調整のうえ実施

市町村実施状況		実施見込 (4/13)	判定結果 (3/11~4/12)
完了 7市15町	石巻市、塩竈市、名取市、角田市、登米市、栗原市、大崎市、蔵王町、大河原町、村田町、丸森町、亙理町、山元町、松島町、七ヶ浜町、利府町、大和町、大郷町、富谷町、加美町、涌谷町、美里町	対象棟数 約80棟 実施体制 約8名 約4班	危険 4,124
実施中 3市2町	仙台市、白石市、岩沼市、柴田町、南三陸町		要注意 5,656
予定無し 1市3町	多賀城市、七ヶ宿町、川崎町、色麻町		調査済 29,610
実施予定 2町	東松島市(4/13~)、女川町(4/12~)		合計 39,390
調整中 1市1村	気仙沼市、大衡村		(4/12 15:45 現在)

※「調査済」は「危険」または「要注意」に該当しないものを示す

②被災宅地危険度判定

・仙台市内等で実施中

市町村実施状況		実施見込 (4/13)	判定結果 (3/13~4/12)
完了 1市4町	角田市, 亙理町, 利府町, 加美町, 大和町	対象宅地数 約30宅地 実施体制 約4名/日 約2班/日	危険 429件 要注意 716件 調査済 1,023件 合計 2,168件 (4/12 15:45 現在)
実施中 2市1町	仙台市, 岩沼市, 松島町		
予定無し 6市12町1村	白石市, 蔵王町, 七ヶ宿町, 大河原町, 村田町, 柴田町, 丸森町, 名取市, 七ヶ 浜町, 大郷町, 富谷町, 大衡村, 大崎市, 色麻町, 涌谷町, 美里町, 栗原市, 登米 市, 石巻市		
調整中 4市4町	塩竈市, 多賀城市, 川崎町, 山元町, 東松島市, 女川町, 気仙沼市, 南三陸町		

※被災宅地危険度判定

宅地が大規模かつ広範囲に被災した場合、二次災害を軽減・防止するため、被災宅地の危険度を判定し、所有者に対し情報提供を行うもの。

(2)住宅相談

被災者に対する住宅相談の実施について

「被災住宅相談窓口」を土木事務所・地域事務所及び建築宅地課に設置し、被災住宅に関する県民からの相談に応じるとともに、市町村の「被災住宅相談窓口」を支援

(3)住宅の応急修理

県の実施要領が4月1日付けで決定となったことを受け、市町村の「被災住宅相談窓口」や各避難所において周知し相談に応じるなど本格的に支援開始

12 県有建築施設への対応

県有建築物被災状況調査

調査依頼件数	調査済			未調査	
	被害額算定済		算定中		
	件数	被害額 (百万円)	件数		
143	110	26	4,411	84	33

13 まちづくり復興支援

・被災地の無秩序な開発を防ぐための建築制限を実施 (4月8日指定)

- ① 建築基準法に基づき緊急避難的に建築を制限 (最長2ヶ月5月11日まで)
(気仙沼市, 南三陸町, 女川町, 東松島市, 名取市, 石巻市 (特定行政庁))
・現行法の制限期間2ヶ月を更に延長できるよう法改正を要望
- ②その後、被災市街地復興特別措置法に基づき建築を制限 (最長2ヶ年)

- ・被災市町の復興まちづくり計画策定支援
甚大な津波被害を被った沿岸部市町に対し、地元の意向を踏まえ、県が主体となって復興まちづくり計画を策定し、市町村を支援

14 土木部所管の公共施設上の災害廃棄物処理について

(1) 国道・県道

道路上の災害廃棄物（瓦礫等）について、早期の復旧・復興を図る観点から、交通確保のため撤去を実施中

実施路線：国道398号，（主）石巻鮎川線，（主）塩釜亘理線，
（主）相馬亘理線（主）気仙沼唐桑線，（一）石巻女川線等の26路線

(2) 河川

今後の出水期を迎え洪水による二次災害を防止するため河川に堆積した災害廃棄物の撤去を実施中

実施河川：五間堀川，七北田川，坂元川，戸花川，東名運河，大沢川，皿貝川等の13河川

15 応援協力状況

(1) 災害時応援協定に基づく地震津波被害への応援協力実施中の協会

- ・3月14日付で以下の協会に依頼通知済み

宮城県建設業協会
宮城県測量設計業協会
建設コンサルタント協会
土工協東北支部
埋立浚渫協会
宮城県造園建設業協会
宮城県宅地建物取引業協会
全国特定法面協会
プレハブ建築協会
東北地質調査業協会
全日本不動産業協会
住宅金融支援機構
宮城県建築士会
宮城県建築士事務所協会
日本建築家協会東北支部宮城地域会
日本建築構造技術者協会東北支部

(2) 国・他県等からの支援状況

支援項目	期間	延べ人数	機関数・自治体数
仮設住宅支援	3月16日から	289	5
災害復旧・復興先遣調査	3月18日から4月5日まで	51	4
災害復旧支援	4月11日から4月28日まで	307	4
下水道災害調査	3月18日から	1,981	101
復興に関する情報提供	3月28日	2	1

- ・物資の支援

関西広域連合(兵庫県, 鳥取県, 徳島県)から大型土のう約30,000袋提供(3月27日)

関西広域連合(兵庫県)から大型土のう10,300袋提供(4月1日)

16 その他

- ・津波被害による失職者等の積極的な雇用が図られるよう, 建設業協会等9団体に要請
- ・平成23年東北地方太平洋沖地震による災害復旧工事等における暴力団の排除について, 建設業協会等9団体及び市町村長に対し要請
- ・平成23年東北地方太平洋沖地震で被災された皆様への, 使用料・手数料等の減免措置について(4月1日) 土木部ホームページに掲載

事 務 連 絡
平成 23 年 4 月 11 日

岩手県県土整備部 砂防災課長 殿
宮城県土木部 防災砂防課長 殿
福島県土木部 河川整備課長 殿
茨城県土木部 河川課長 殿
栃木県県土整備部 河川課長 殿
千葉県県土整備部 河川環境課長 殿
仙台市建設局百年の杜推進部 河川課長 殿
千葉市建設局下水道建設部 都市河川課長 殿

国土交通省 河川局 防災課

課長補佐 木村 秀治

平成 23 年東北地方太平洋沖地震による災害復旧事業の査定の
簡素化について (通知)

標記について、平成 23 年東北地方太平洋沖地震による甚大な被害の発生状況に鑑み、災害復旧事業の速やかな処理を図るため、下記のとおり取扱うこととしたので通知する。

なお、貴管内市町村に対してもこの旨周知することをお願いする。

記

1. 査定の簡素化の対象となる災害については、平成 23 年東北地方太平洋沖地震に限る。

2. 査定の簡素化の対象となる地域については、

{	岩手県	全域とする。
	宮城県 (仙台市を除く)	
	福島県	
	茨城県	
	栃木県	
	千葉県 (千葉市を除く)	
	仙台市 千葉市	

3. 総合単価を使用することができる一箇所工事の国庫負担申請額を、一千万円未満から一億円未満に引き上げる。

4. 「公共土木施設災害復旧事業査定方針 (昭和 32 年 7 月 15 日付け建河発第 351 号建設省河川局長通知)」第十二第一項について、机上査定の適用を一箇所工事の国庫負担申請額を三百万円未満から五千万円未満に引き上げる。

なお、被災写真及び図面等、被災状況を説明できる資料については、下記「7.」に準じて整備すること。

5. 「災害復旧事業における総合単価の使用の運用について（昭和62年5月1日付け建河防発第71号）建設省河川局防災課長通知」第3項の、総合単価を・・・現地調査時の処理条件等により・・・について、一千万円以上を一億円以上に、一千二百万円を一億二千万円に引き上げる。
6. 「災害復旧事業における総合単価の使用の運用に関する留意事項について（平成11年7月9日付け）建設省河川局防災・海岸建設専門官事務連絡」第1項の、併用申請の限度額を一千万円未満を一億円未満に引き上げる。また、第2項の、変更後の国庫負担申請額が一千二百万円に達するを一億二千万円に達するに引き上げる。
7. 設計書添付図面（平面図及び標準断面図）を簡素化し、標準断面図による積上げをすることができるものとする。

(※) 上記に掲げるもの以外の事項については、別途通知する。

復旧・復興に向けた支援：災害査定の大規模な簡素化

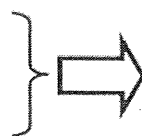
- 設計図書の大規模な簡素化 → 業務量を約1/10に削減
- 総合単価使用限度額の大規模な拡大 → 業務量を約1/3に削減
- 机上査定額の大規模な拡大 → 業務量を約1/3に削減

簡素化項目	通常	東日本大震災	新潟県 中越地震	阪神・淡路 大震災
		岩手県・宮城県 福島県・茨城県 栃木県・千葉県 仙台市・千葉市	新潟県	兵庫県・神戸市
設計図書の簡素化	—	実施	—	—
総合単価使用限度額	1千万円未満	1億円未満	5千万円未満	5千万円未満
机上査定額	3百万円未満	5千万円未満	1千万円未満	1千万円未満

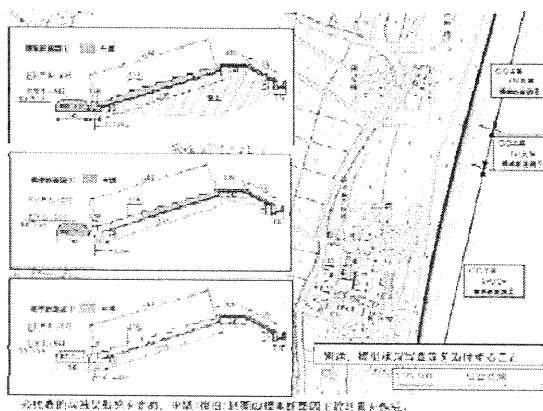

設計図書の大規模な簡素化

国土地形図・航空写真・台帳等標準断面等を利用して設計図書を作成

- 平面図を航空写真で作成
- 被災状況写真を航空写真等で作成
- 復旧計画図は標準断面図で作成、等



測量(平板、縦横断)やポール・リボンをを使った被災現場の写真、詳細な復旧計画図の作成等が不要となり、大幅に業務量を削減できる



※ 航空写真は、国土地理院が撮影した写真(上左図)が無料で活用でき、大幅な測量費の低減も図れる。

平成23年4月13日
土木部住宅課

応急仮設住宅建設工事の一部中止について

4月7日に県内で最大震度6強を観測した宮城県沖を震源とする地震を初めとして、その後の度重なる余震のため、応急仮設住宅を建設中又は着工を予定していた下記団地の敷地に地割れが発生しました。

現地調査を実施した結果、地割れが敷地全体に進行しており危険と判断し、工事及び着工の中止を決定しました。

なお、現在第4次の着工に向けて、市町と調整しながら候補地の選定を進めているところです。

市町名	住宅団地名	建設場所	計画戸数
女川町	女川高校第2グラウンド	女川町浦宿浜字一二神	101戸（内41戸着工済）
女川町	女川第一中学校グラウンド	女川町女川浜字大原	60戸（未着工）
石巻市	牡鹿清崎運動公園	石巻市鮎川浜清崎山	50戸（未着工）
	合計		211戸

平成23年4月13日
土木部住宅課

宮城県心急仮設住宅 建設予定表(第3次着工分(変更))

市町村名	住宅団地名	建設場所	着工済み戸数	今回着工・追加戸数(見込み)	合計	着工(予定)年月日	備考
1 仙台市	あすと長町38街区	仙台市太白区あすと長町3丁目	233		233	平成23年3月28日	
	荒井小学校用地	仙台市若林区伊在字東通		50	50	(平成23年4月13日)○	
	仙台港背後地6号公園	仙台市宮城野区中野字田中		50	50	(平成23年4月13日)○	
	小計		233	100	333		
2 石巻市	向陽町住宅地区	石巻市向陽町5丁目	137		137	平成23年3月28日	
	大橋地区(県合同庁舎用地)	石巻市大橋1丁目	104	200	304	平成23年4月5日	○
	万石浦公園	石巻市流留字中	101		101	平成23年4月8日	
	右巻北高飯野川枝第2グラウンド	石巻市相野谷字五味前上		50	50	(平成23年4月15日)	
	にっこりサンパーク	石巻市北上町十三浜字小田		50	50	(平成23年4月15日)	
	牡鹿清崎運動公園	石巻市船川浜清崎山		50	50	(平成23年4月15日)	
	旧水浜小学校跡地	石巻市雄勝町水浜字水浜		50	50	(平成23年4月15日)	
	小計		342	400 350	742 692		
3 塩竈市	伊保石ステーション	塩竈市伊保石	60		60	平成23年3月28日	
	伊保石ステーション(南)	塩竈市伊保石	48		48	平成23年4月8日	
	小計		108		108		
4 気仙沼市	気仙沼公園	気仙沼市笹が陣	106		106	平成23年3月28日	
	気仙沼中学校グラウンド	気仙沼市笹が陣	85		85	平成23年4月8日	
	小泉中学校グラウンド	気仙沼市本吉町平貝	93		93	平成23年4月8日	
	旧蘆葉小学校跡地	気仙沼市蘆葉町宿浦		75	75	(平成23年4月13日)○	
	小原木小学校グラウンド	気仙沼市蘆葉町若井沢		30	30	(平成23年4月13日)○	
	小計		284	105	389		
5 名取市	県立精神医療センターグラウンド	名取市手倉田字山	102		102	平成23年3月28日	
	箱塚グラウンド	名取市手倉田字箱塚屋敷	102	78	180	平成23年4月8日	
	下増田前田地区	名取市下増田字前田		120	120	(平成23年4月13日)○	
	下増田飯塚地区	名取市下増田字飯塚		120	120	(平成23年4月13日)○	
	小計		204	318	522		
6 多賀城市	山王市営住宅跡地	多賀城市山王四区169	45		45	平成23年3月28日	
	国府多賀城駅南口用地	多賀城市城南1丁目		50	50	(平成23年4月15日)	
	小計		45	50	95		

(凡 例)

陸 : 宮城県内での実績

海・空 : ALL JAPANの実績

23. 4. 13 0600現在
自衛隊

平成23年東日本大震災災害派遣実績

前回からの変化

第52回災害対策本部会議 [23.4.12 1000]		陸	海	空
人命救出	10,833名			
	896名			
	3,471名			
生活支援	食料 : 3,706,900食 水 : 10,681t 燃料 : 713.2KL 入浴 : 142,681名			
	食料 : 127,416食 水 : 32.8t 入浴 : 6,025名 燃料 : 188.4KL			
	総運搬量 : 2287.5t 燃料 : 185.7KL			
御遺体収容	4,848体			
	279体			
	15体			

陸	+	一名
海	+	一名
空	+	一名



【陸上自衛隊】

食料 : + 73,000食
(炊き出し34,100食含む)
水 : + 383t
燃料 : + 16.3KL
入浴 : + 7,135名

【海上自衛隊】

食料 : + 一食
水 : + 25.8t
入浴 : + 435名
燃料 : + 0KL

【航空自衛隊】

総運搬量 : + 32.5t
燃料 : + 0.6KL

第53回災害対策本部会議 [23.4.13 1000]		陸	海	空
人命救出	10,833名			
	896名			
	3,471名			
生活支援	食料 : 3,779,900食 水 : 11,064t 燃料 : 729.5KL 入浴 : 149,816名			
	食料 : 127,416食 水 : 58.6t 入浴 : 6,460名 燃料 : 188.4KL			
	総運搬量 : 2320t 燃料 : 186.3KL			
御遺体収容	4,909体			
	281体			
	15体			

ご遺体の検視作業の現状

警察本部

遺体安置（収容）状況（4月12日午後9時現在）

1 総 数 8, 159体（累計）

2 12日の収容数 75体

No.	地 域	安置（収容）場所	安置（収容）数	
			12日	現収容数
1	仙台・塩釜周辺	セキスイハイムスーパーアリーナ(グランディ21内)	5	135
2	亘理・山元周辺	旧角田女子高等学校	4	55
3	名取・岩沼周辺	旧仙台空港ボウル	3	23
4		岩沼市民体育センター	0	11
5	石巻・東松島周辺	旧石巻青果花き地方卸売市場	23	294
6		東松島小野地区体育館	13	79
7		宮城県石巻北高等学校飯野川校	2	62
8	女川周辺	女川町民多目的運動場(女川運動公園内)	6	54
9		石巻市牡鹿体育館	0	3
10	気仙沼周辺	気仙沼市立面瀬小学校	0	6
11		気仙沼市唐桑体育館	0	2
12		すばやく気仙沼	14	156
13	南三陸周辺	スポーツ交流館ベイイトアリーナ(南三陸町)	5	64
合 計			75	944

※ 気仙沼市立面瀬小学校と気仙沼市唐桑体育館は閉鎖となりましたが、身元が判明しているご遺体を一時的に安置しております。

お 知 ら せ

(宮城県警察本部「行方不明者相談ダイヤル」の受理状況等について)

平成23年4月12日

宮城県警察災害警備本部

宮城県警察本部においては、東日本大震災の発生翌日である平成23年3月12日から、警察本部に「行方不明者相談ダイヤル」を設置し運用してきたところであるが、震災後1か月間の状況について次のとおりお知らせします。

記

1 行方不明者相談ダイヤルの概要

【目的】

警察本部に「行方不明者相談ダイヤル(022-221-2000番)」を設置し、県民からの、本震災に伴って連絡の取れなくなった方に関する相談に応じ、その不安解消を図る目的で設置。

【設置日時】

本震災発生翌日、3月12日午前9時設置。

【体制】

- 当初20回線30名体制、24時間受付で開始、翌13日にはデータ入力のため54名体制に増強。
- 3月14日から50回線に増設、最大179名体制、24時間受付で対応。
- 4月1日から、夜間相談の減少に伴い受付時間を午前9時から午後7時までの間とし、電話回線も10回線とした上、連絡の取れなくなった方及び身元不明遺体に関する相談を受理。

2 行方不明者相談ダイヤルに基づく確認状況

上記相談ダイヤルで寄せられた相談情報により、これまでに
身元不明であった112人のご遺体
について、そのご遺族が判明し、引渡し等に結びついている。

3 宮城県警察からのお願い

宮城県警察では、今後も当分の間、行方不明者相談ダイヤル(022-221-2000番)を継続し、本震災に伴って連絡の取れなくなった方々や、身元不明遺体に関するご相談を受け付けるとともに、県民の皆様の不安解消や不幸にして犠牲になられた身元不明のご遺体を一人でも多くご遺族の方々にお渡しできるよう努力してまいります。

その上で、これまでに連絡が取れなくなったとして相談を受けた方々の安否を確認する必要があるため、相談を寄せていただいた皆様方で安否が確認できた場合についても、同相談ダイヤルまでご一報下さるようお願いいたします。

問い合わせ先：少年課

平成23年4月13日
海上保安庁

4月12日の石巻港での潜水搜索状況



お知らせ

平成23年4月12日
東北電力(株)広報・地域交流部
TEL(代表)022(225)2111

地震発生による停電等の影響について(4月12日 16時現在)

4月12日(火)14時7分に、福島県浜通り地域を震源とする最大震度6弱の地震が発生しました。この地震により新たに発生した停電戸数は、福島県内の5,910戸と推計しており、16時現在までに1,696戸が復旧し、4,214戸が停電しております。

また、4月11日(月)17時16分に発生した福島県浜通り地域を震源とする最大震度6弱の地震では、福島県内で204,342戸の停電が発生しました。この停電につきましては、12日15時現在までに、土砂崩れにより復旧作業に着手できない38戸(いわき市田人町石住地区36戸、南大平地区2戸)を除き、すべて解消しております。残る38戸につきましては、土砂崩れにより、本日中の復旧は困難な見通しとなっております。

なお、4月12日16時現在、当社管内で160,754戸が停電しているものと推計しております。これには3月11日に発生した東北地方太平洋沖地震および4月11日17時16分に発生した地震による停電戸数(4月12日13時現在で156,857戸)を含みます。

また、別添資料「東日本大震災による停電の状況と今後の復旧見通し」につきましては、昨日16時現在の停電状況をもとに作成しており、昨日17時16分および本日14時7分に発生した地震による停電戸数は含んでおりません。

1. 当社管内各県の状況(12日 16時現在)

	地域	現在停電戸数(戸)	4月12日の地震前(13時現在)の停電戸数(戸)
青森県	—	0	0
岩手県	一部地域	<u>29,080</u>	29,313 ^{※1}
秋田県	—	0	0
宮城県	一部地域	(約6%) <u>91,968</u>	92,036 ^{※1}
山形県	—	0	0
福島県	一部地域	<u>39,706</u>	35,508 ^{※2}
新潟県	—	0	0
合計		<u>160,754</u>	156,857

(上記停電戸数については、今後の調査により変動する可能性があります)

※1. 3月11日の東北地方太平洋沖地震による停電戸数です。[12日13時現在]

※2. 3月11日の東北地方太平洋沖地震による停電戸数(35,454戸)および4月11日の地震による停電戸数(54戸)の合計です。[12日13時現在]

2. 当社発電所・設備の被害状況等

(1) 原子力発電所

当社原子力発電所の状況につきましては、別途お知らせしております。

(2) その他の設備

<火力発電所>

- ・八戸火力発電所 3号機 : 運転中
- ・能代火力発電所 1、2号機 : 運転中
- ・秋田火力発電所 2～4号機 : 運転中
- ・仙台火力発電所 4号機 : 停止中
- ・新仙台火力発電所 1、2号機 : 停止中
- ・原町火力発電所 1、2号機 : 停止中

<水力発電設備>

[3月11日の地震による被害]

設備被害 (11カ所 [うち仮復旧または本復旧完了5カ所])

建物内落石、土砂流入2カ所 他

[4月7日の地震による被害]

設備被害 (2カ所 [うち仮復旧または本復旧完了0カ所])

導水路漏水 他

[4月11日および12日の地震による被害]

設備被害 (1カ所 [うち仮復旧または本復旧完了0カ所])

導水路漏水

<変電設備>

[3月11日の地震による被害]

設備被害 (57カ所 [うち仮復旧または本復旧完了37カ所])

変圧器損傷69台、遮断器損傷197台、断路器損傷178台 他

[4月7日の地震による被害]

設備被害 (14カ所 [うち仮復旧または本復旧完了7カ所])

変圧器損傷11台、断路器損傷12台

[4月11日および12日の地震による被害]

設備被害 (3カ所 [うち仮復旧または本復旧完了0カ所])

断路器損傷2台 他

<送電設備>

[3月11日の地震による被害]

設備被害 (104線路 [うち仮復旧または本復旧完了75線路])

他軽微な被害178線路

鉄塔損壊・折損・傾斜42基、電線断線・がいし折損22カ所、
地中ケーブル損傷14カ所、地すべり14カ所 他

[4月7日の地震による被害]

設備被害（12線路 [うち仮復旧または本復旧完了11線路]）
がいし折損5カ所 地すべり3カ所 他

[4月11日および12日の地震による被害]

設備被害（2線路 [うち仮復旧または本復旧完了1線路]）
がいし折損2カ所

<配電設備>

[3月11日の地震による被害]

支持物折損・傾斜等	14,272基	
電線混断線	21,636条間	
変圧器・開閉器損傷等	6,297カ所	他

[4月7日の地震による被害]

支持物折損・傾斜等	728基	
電線混断線	4,324条間	
変圧器・開閉器損傷等	1,178カ所	他

[4月11日および12日の地震による被害]

支持物折損・傾斜等	42基	
電線混断線	128条間	
変圧器・開閉器損傷等	29カ所	他

以上

※報道に際してのお願い

感電事故および漏電火災などの二次災害防止の観点から、報道の際に以下の点について、注意をお呼びかけいただきますようお願いいたします。

- ・感電の危険があるため、くれぐれも切れた電線には近づいたり、触れたりしないでください。
- ・漏電による火災防止のため、自宅を離れる際には、分電盤のブレーカーを全て下げて外出してください。また、電気給湯器や蓄熱式電気暖房器が転倒した場合は、触らないで専用ブレーカーを下げてください。
- ・外出から戻られた際には、家屋の状況を確認したうえで、コンセントを全て抜いていただいてからブレーカーを順次上げてください。その後順次、必要な機器のコンセントを入れてご使用ください。
- ・停電に関するお問い合わせは、東北電力コールセンター（0120-175-366）までご連絡をお願いいたします。

東日本大震災による停電の状況と今後の復旧見通しについて
(4月11日 16時現在の停止状況に基づく見通し)

支店	営業所	4/11 16時現在 停止戸数 ①+②+③+④	①津波等で公共的なインフラ、お客さま家屋等が流出してしまっ地域(※1)	②今後の瓦礫撤去や立入制限解除等により、復旧作業に着手可能な地域(※2)	③お客さま家屋、公共的インフラは健全なもの、当社設備等が水没・損傷等により復旧に一定期間を要する地域(津波等で設備の被害が大きいために、設備の修復後、1軒ずつお客さまの屋内配線の安全を確認する必要があるため、お客さまが不在の場合などは送電が遅れる場合もあります。その場合は④に移行します。)	④当社設備は復旧したが、不在等により屋内配線の安全性が確認できず、送電を留保しているお客さま
岩手	久慈	559	559	0	0	0
	宮古	9,206	8,890	0	316	0
	釜石	13,116	12,776	12	328	0
	大船渡	6,557	4,912	1,398	247	0
	小計	29,438	27,137	1,410	891	0
宮城	気仙沼	25,971	15,726	5,933	1,592	2,720
	石巻	45,806	25,286	12,039	0	8,481
	塩釜	8,030	3,407	928	191	3,504
	仙台南	2,073	1,797	43	0	233
	岩沼	10,824	10,007	341	0	476
小計	92,704	56,223	19,284	1,783	15,414	
福島	相双	33,990	2,221	31,769	0	0
	いわき	1,464	1,439	25	0	0
	小計	35,454	3,660	31,794	0	0
全店計		157,596	87,020	52,488	2,674	15,414

※1. 立入り困難であり現地確認が出来ない箇所が多いため、航空写真等から推定した値
※2. 行政等により民間人の立入りが禁止もしくは制限されている地域および瓦礫、漂流物、浸水により現場立入りが困難な地域のお客さま

ガソリンの供給について

平成 23 年 4 月 13 日
東北経済産業局

1. 宮城県のカソリンの供給の現状

(1) SS の稼働状況 (資源エネルギー庁調査)

県名	総数	4/5 (火)	4/6 (水)	4/7 (木)	4/8 (金)	4/9 (土)	4/11 (月)	4/12 (火)
宮城県	615	516 (84%)	523 (85%)	539 (88%)	433 (70%)	516 (84%)	543 (88%)	548 (89%)

※資源エネルギー庁の調査 (3/28) によれば、県内 SS のうち全壊及び一部損壊 SS は 90 店舗。設備が復旧した SS に限れば稼働率は 100%に近いものと考えられる。

(2) 石油製品出荷量 (資源エネルギー庁調査)

県名	4/2 (土)	4/4 (月)	4/5 (火)	4/6 (水)	4/7 (木)	4/8 (金)	4/9 (土)	4/11 (月)
宮城県	8230 (127%)	4831 (74%)	7025 (108%)	6115 (94%)	5559 (86%)	※3100 (48%)	4867 (75%)	6050 (93%)

() 内は前年比。

※ 8 日の石油製品出荷量には、前日の余震による停電の影響がある。

2. 仙台市内 SS 実地調査 (4 月 12 日 (火))

- (1) 調査した 21 店舗全てが営業中。
- (2) 入荷の状況は、通常どおりが 19 店舗、配送が遅れぎみとするのが 1 店舗、希望どおりの量が入らないが 1 店舗となっているが、営業には支障ない。
- (3) 客数は、通常と同等とするのが 10 店舗、通常より多めとするのが 8 店舗、やや少ないとするのが 3 店舗。

3. 軽油及び A 重油の需給について (元売りへの聞き取り)

- (1) 軽油の注文量は通常と同等かやや多い。注文どおり配送中。
- (2) A 重油の注文量は通常より少ない。

東日本大震災に伴う公立学校等の被害状況等について(調査継続中)

宮城県教育委員会
平成23年4月13日(水)9時現在

事務所	市町村	学校数 (公立幼稚園・学校)	人的被害等(人)				施設被害等 (校数)	その他 避難先となつ ている学校数	
			死者 園児・児童・生徒	不明(確認中含む) 園児・児童・生徒	教職員	負傷者 園児・児童・生徒			
北部管内	大崎市	61				1	17		
	加美町	17					13		
	色麻町	5					4		
	涌谷町	12			1		8		
	美里町	14					13		
計		109			2		55		
東部管内	栗原市	64				2	44		
	石巻市	71	124	11	71	1	56	40	
	東松島市	16	22		11		14	9	
	女川町	5			4		5	2	
	計		92	146	11	86	1	75	51
登米管内	登米市	48					47	1	
	気仙沼市	40	6		7	2	38	14	
	南三陸町	8	2	2	1		8	4	
	計		48	8	2	8	2	46	18
	合計		882	248	15	212	3	697	111

【施設被害額(調査継続中)】

県立学校計: 91校 29,460,500 (千円)
 市町村立学校計: 606校 47,127,927 (千円)
 社会教育施設計: 478施設 16,928,421 (千円)
 文化財計: 191件 (調査中)
 合計: 93,516,848 (千円)

(市町村立学校計には、44カ所の給食センターの被害額を含む)

事務所	市町村	学校数 (公立幼稚園・学校)	人的被害等(人)				施設被害等 (校数)	その他 避難先となつ ている学校数
			死者 園児・児童・生徒	不明(確認中含む) 園児・児童・生徒	教職員	負傷者 園児・児童・生徒		
大河原管内	県立学校	97	54	1	115	1	91	10
	仙台市	201	6			9	165	11
	白石市	24					17	
	角田市	14					12	
	蔵王町	13					11	
	七ヶ宿町	3					2	
	大河原町	5					5	
	村田町	9					8	
	柴田町	10					9	
	川崎町	12					3	
	丸森町	13					1	
	計		103				68	
仙台南	塩竈市	12	1				11	1
	名取市	20	20	1	3		17	8
	亶理町	10	2				10	5
	山元町	7	7				7	3
	岩沼市	8	3				8	
	松島町	7					3	
	多賀城市	10					10	
	七ヶ浜町	5	1				5	3
	利府町	9					9	
	大和町	9					3	
	大郷町	6					6	
	富谷町	14					14	
大衡村	3					3		
計		120	34	1	3	106	20	

東日本大震災に伴う入学式、始業式等について

宮城県教育委員会
平成23年4月12日(火)17時現在

事務所	市町村	対象	内容	期日
大河原管内	県立学校	4月21日を目途に学校の状況に応じて		
		4月11日を基本として、4月21日までの間に学校の状況に応じて		
	仙台市	小中	入学式	14日
		幼稚園	入園式	15日
	白石市	小中	始業式	12日
		小中	入学式	小14,15,中14
	角田市	幼稚園	入園式	15日
		小中	始業式	14日
	蔵王町	小中	入学式	11日
		幼稚園	入園式	12日
	七ヶ宿町	小中	始業式	11日
		小中	入学式	小8,中11
	大河原町	小中	始業式	小8,中11
		小中	入学式	小15,中14
	村田町	幼稚園	入園式	13日
		小中	始業式	14日
	柴田町	小中	入学式	小15,中14
		幼稚園	入園式	11日
川崎町	小中	始業式	14日	
	小中	入学式	11日	
丸森町	幼稚園	入園式	幼8,こども9	
	小中	始業式	川崎小8,他11	
塩竈市	小中	入学式	15日	
	小中	始業式	14日	
名取市	小中	入学式	21日	
	幼稚園	入園式	21日	
亘理町	小中	入学式	小18,中19	
	幼稚園	入園式	20日	
山元町	小中	始業式	18日	
	小中	入学式	26日	
岩沼市	小中	始業式	25日	
	小中	入学式	26日	
岩沼市	小中	始業式	25日	
	小中	入学式	小21,中22	
岩沼市	小中	始業式	21日	

事務所	市町村	対象	内容	期日
仙台管内	松島町	小中	入学式	小21,中22
		幼稚園	入園式	21日
	多賀城市	小中	始業式	21日
		小中	入学式	21日
	七ヶ浜町	小中	始業式	21日
		小中	入学式	小21,中22
	利府町	小	入学式	22日
		中	入学式	21日
	大和町	小中	始業式	21日
		小	入学式	21日
	大郷町	中	入学式	22日
		小中	始業式	21日
	富谷町	小中	入学式	21日
		幼稚園	入園式	22日
	大衡村	小中	始業式	21日
		小中	入学式	21日
	大崎市	小中 ※3	入学式	12~14
		幼稚園	入園式	12~14
加美町	小中	始業式	12~14	
	小中	入学式	小13,中12	
色麻町	幼稚園	入園式	9, 11	
	小中	始業式	11日	
涌谷町	小中	入学式	11日	
	幼稚園	入園式	12日	
美里町	小中	始業式	11日	
	小中	入学式	14日	
美里町	幼稚園	入園式	11日	
	小中	始業式	小13,中14	
美里町	幼稚園	入園式	14日	
	小中	始業式	15日	
美里町	幼稚園	入園式	15日	
	小中	始業式	小13,中14	

事務所	市町村	対象	内容	期日
栗原管内	栗原市	小中 ※7	入学式	小15,中14
		幼稚園	入園式	14日
石巻市	石巻市	小中 ※8	始業式	14日
		4月21日を基本として、各園・学校の状況に応じて		
東部管内	東松島市	小中	入学式	小21,中22
		幼稚園	入園式	11日
	女川町	小中	始業式	21日
		小中	入学式	12日
登米管内	登米市	小中 ※5	始業式	12日
		小中 ※6	入学式	15日
南三陸管内	南三陸町	小中	始業式	15日
		小中	入学式	5/9以降
気仙沼市	気仙沼市	小中	始業式	5/9以降
		幼稚園	入園式	21,22
気仙沼市	気仙沼市	小中	入学式	22日
		幼稚園	入園式	22日

- ※1 閉上小入学式21日, 閉上中入学式22日
- ※2 閉上小中始業式21日
- ※3 岩出山中入学式未定
- ※4 岩出山中始業式未定
- ※5 北方小, 佐沼小入学式18日, 石越中入学式未定
- ※6 石越中始業式未定
- ※7 若柳中入学式15日
- ※8 志波姫小始業式18日, 若柳中始業式15日

当面校舎等を使用できない小・中学校一覧

(4月12日17時現在学校再開場所決定分)

	全学校数 (H23.4.1現在)
小学校	441校
中学校	217校
計	658校

前回からの変更箇所

宮城県教育委員会

【担当：義務教育課 022-211-3643】

平成23年4月13日

No	市町村	学校名	学校再開計画		入学式等実施予定日	
			学校再開場所	対象児童生徒	入学式	始業式
1		仙台市立西多賀小学校	同校北校舎	1~4年	4/11	4/11
			同校体育館	5~6年		
2		仙台市立将監小学校	将監中央小学校	1~6年	4/13	4/13
3		仙台市立将監西小学校	桂小学校	1~6年	4/13	4/12
4		仙台市立蒲町小学校	蒲町中学校	1~6年	4/16	4/16
5		仙台市立南光台小学校	南光台中学校	3・4年	4/15	4/15
			八乙女中学校	5・6年		
			南光台児童館	2年2学級		
			南光台コミュニティセンター	1年、2年2学級		
6		仙台市立折立小学校	折立中学校	1~6年	4/14	4/14
			折立市民センター	特別支援学級		
7	仙台市	仙台市立中野小学校	中野栄小学校	1~6年	4/21	4/21
8	仙台市	仙台市立荒浜小学校	東宮城野小学校	1~6年	4/19	4/19
9	仙台市	仙台市立東六郷小学校	六郷中学校	1~6年	4/19	4/19
10	仙台市	仙台市立愛宕中学校	同校体育館	1年	4/12	4/11
			同校武道館	2・3年		
11	仙台市	仙台市立七郷中学校	同校校舎	2・3年	4/12	4/11
			同校体育館	1年		
12	仙台市	仙台市立住吉台中学校	住吉台小学校	1~3年	4/12	4/11
13	仙台市	仙台市立南光台東中学校	南光台東小学校	1~3年	4/13	4/12
14	仙台市	仙台市立根白石中学校	根白石小学校	1年	4/13	4/12
			根白石市民センター	2・3年		
15	仙台市	仙台市立七北田中学校	七北田小学校	1, 2年	4/22	4/21
			仙台商業高校	3年		
16	名取市	名取市立関上小学校	不二が丘小学校	1~6年	4/21	4/21
17	名取市	名取市立関上中学校	不二が丘小学校	1~3年	4/22	4/21
18	亶理町	亶理町立荒浜小学校	逢隈小学校	1~6年	4/26	4/25
19	亶理町	亶理町立長瀬小学校	吉田中学校	1~6年	4/26	4/25
20	亶理町	亶理町立荒浜中学校	逢隈中学校	1~3年	4/26	4/25
21	山元町	山元町立山下第二小学校	山下小学校	1~6年	4/26	4/25
22	山元町	山元町立中浜小学校	坂元小学校	1~6年	4/26	4/25

No	市町村	学校名	学校再開計画		入学式等実施予定日	
			学校再開場所	対象児童生徒	入学式	始業式
23	七ヶ浜町	七ヶ浜町立七ヶ浜中学校	向洋中学校	1～3年	4/22	4/21
24	石巻市	石巻市立門脇小学校	門脇中学校	1～6年	未定	未定
25		石巻市立湊第二小学校	湊小学校	1～6年	4/21	4/21
26		石巻市立大川小学校	飯野川第一小学校	1～6年	未定	未定
27		石巻市立相川小学校	橋浦小学校	1～6年	4/21	4/21
28		石巻市立吉浜小学校	橋浦小学校	1～6年	4/21	4/21
29		石巻市立谷川小学校	大原小学校	1～6年	未定	未定
30		石巻市立雄勝小学校	河北中学校	1～6年	未定	未定
31		石巻市立船越小学校	石巻北高飯野川校	1～6年	4/21	4/21
32		石巻市立渡波小学校	渡波小学校	1～6年	未定	未定
33		石巻市立湊中学校	石巻中学校	1～3年	未定	未定
34		石巻市立雄勝中学校	石巻北高飯野川校	1～3年	4/21	4/21
35		石巻市立渡波中学校	万石浦小学校 同校新校舎(2・3階) 万石浦中学校	3年 2年 1年	未定	未定
36		石巻市立大川中学校	飯野川中学校	1～3年	4/21	4/21
37		東松島市	東松島市立浜市小学校	東松島市立小野小学校	1～6年	4/21
38	東松島市立野蒜小学校		東松島市鳴瀬総合支所	1～6年	4/21	4/21
39	東松島市立鳴瀬第二中学校		鳴瀬第一中学校	1～3年	4/22	4/21
40	女川町	女川町立女川第一小学校	女川第一小学校(4月20日まで) 以降は4月12日PTA総会で決定	1～6年	4/12	4/12
41		女川町立女川第四小学校	女川第二小学校	1～6年	4/12	4/12
42		女川町立女川第二中学校	女川第一中学校	1～3年	4/12	4/12
43	南三陸町	南三陸町立戸倉小学校	旧登米市立善王寺小	1～6年	5/9以降	5/9以降
44		南三陸町立名足小学校	伊里前小学校	1～6年	5/9以降	5/9以降
45		南三陸町立戸倉中学校	旧登米市立善王寺小	1～3年	5/9以降	5/9以降
計		44(小学校28, 中学校16)校				

※ 当該内容は、校舎等が被災により当面使用できない小・中学校のうち、平成23年4月12日17時現在で学校再開場所等が決定している学校について記載していることから、今後、同様に小・中学校で学校再開場所等が決定された場合は、随時学校数が増加します。

※ 詳細は各市町村教育委員会へお問い合わせください。

東日本大震災に係る企業局所管施設等の状況

(平成23年4月13日8:30現在)

1 被害状況報告

(1) 大崎広域水道事務所関係

①広域水道36箇所での被害を確認

- [対応状況] 加美町内 被害箇所1箇所(用水供給に支障無し)
 大崎市内 被害箇所19箇所中16箇所復旧済み(残り3箇所は用水供給に支障無し)
 美里町内 被害箇所7箇所中7箇所復旧済み
 涌谷町内 被害箇所1箇所中1箇所復旧済み
 大和町内 被害箇所6箇所中5箇所復旧済み(残り1箇所は用水供給に支障無し)
 大郷町内 被害箇所2箇所中2箇所復旧済み

- [送水状況] 復旧工事ため大崎市の一部、栗原市、大郷町、松島町への送水停止(4月8日以降)
 麓山浄水場より松山第一受水へ送水開始70m³(4月9日 15:49)
 中峰浄水場より大郷受水へ送水開始165m³(4月9日 19:29)
 中峰浄水場より松島受水へ送水開始160m³(4月10日 13:30)
 復旧工事のため大崎市の一部、涌谷町、美里町への送水停止(4月11日 23:00)
 麓山浄水場より南郷受水へ送水開始100m³(4月12日 9:00)
 麓山浄水場より小牛田受水へ送水開始180m³(4月12日 14:00)
 麓山浄水場より松山第一受水へ送水開始100m³(4月12日 15:24)
 麓山浄水場より松山第二受水へ送水開始90m³(4月12日 15:29)
 麓山浄水場より涌谷受水へ送水開始300m³(4月12日 15:51)
 麓山浄水場より鹿島台受水へ送水開始270m³(4月12日 15:55)
 麓山浄水場より田尻受水へ送水開始2m³(4月12日 16:25)
 麓山浄水場より瀬峰・高清水受水へ送水開始1m³(4月12日 16:25)

②工業用水道は7箇所での被害を確認し、4月1日で全て復旧完了。4月7日の地震では被害無し。

区分	件数	概算被害額(千円)
水道用水供給事業	36	528,342
工業用水道事業	7	72,278

(2) 仙南・仙塩広域水道事務所関係

①広域水道15箇所での被害を確認

- [対応状況] 白石市内 被害箇所4箇所中3箇所復旧済み(残り1箇所は用水供給に支障無し)
 蔵王町内 被害箇所2箇所中2箇所復旧済み
 村田町内 被害箇所1箇所中1箇所復旧済み
 仙台市泉区内 被害箇所1箇所中1箇所復旧済み
 塩釜市内 被害箇所1箇所中1箇所復旧済み
 柴田町内 被害箇所3箇所中3箇所復旧済み
 岩沼市内 被害箇所1箇所中1箇所復旧済み
 山元町内 被害箇所1箇所中1箇所復旧済み
 利府町内 被害箇所1箇所(復旧作業中)

[送水状況] 復旧工事ため低区系受水8市町（白石市，名取市，岩沼市，角田市，大河原町，柴田町，亘理町，山元町）への送水停止（4月8日以降）

南部山浄水場より白石内田前受水へ送水開始290m³（4月8日 11：30）
 南部山浄水場より白石鷹巣受水へ送水開始160m³（4月11日 10：20）
 南部山浄水場より大河原金ヶ崎受水へ送水開始192m³（4月11日 16：35）
 南部山浄水場より大河原稗田前受水へ送水開始150m³（4月11日 17：20）
 南部山浄水場より柴田山田沢受水へ送水開始293m³（4月11日 18：10）
 南部山浄水場より角田江尻受水へ送水開始350m³（4月11日 18：30）
 南部山浄水場より山元山寺受水へ送水開始160m³（4月11日 19：15）
 南部山浄水場より柴田船迫受水へ送水開始480m³（4月11日 19：25）
 南部山浄水場より山元大平受水へ送水開始60m³（4月11日 19：30）
 南部山浄水場より亘理吉田受水へ送水開始85m³（4月11日 20：00）
 南部山浄水場より岩沼受水へ送水開始390m³（4月11日 20：15）
 南部山浄水場より亘理愛宕前受水へ送水開始500m³（4月11日 20：30）
 南部山浄水場より亘理逢隈受水へ送水開始110m³（4月11日 20：55）

復旧工事のため高区系受水2市3町（多賀城市，塩釜市，利府町，松島町，七ヶ浜町）への送水停止（送水停止作業完了時間 4月12日 12：40）

南部山浄水場より名取受水へ送水開始300m³（4月12日 10：35）

区分	件数	概算被害額（千円）
水道用水供給事業	15	505,946

(3) 工業用水道事務所関係

①工業用水道92箇所^①で被害を確認，なお調査中

[対応状況] 仙台卸商団地及び泉パークタウン・大和リサーチパークエリア事業所への配水停止

仙台卸商団地エリア等の漏水により，名取川から取水し，熊野堂取水場から配水するルートへ切替

- 仙台卸商団地・名取エリア 被害箇所41箇所中29箇所復旧済み
- 仙台港エリア 被害箇所27箇所中24箇所復旧済み
- 泉パークタウン・大和リサーチパークエリア 被害箇所12箇所中11箇所復旧済み
- 多賀城・七ヶ浜・塩釜港区エリア 被害箇所12箇所中9箇所復旧済み

区分	件数	概算被害額（千円）
工業用水道事業	92	496,988

(4) アクセル等関係

応急危険度判定を実施し，構造体に問題ないことを確認（3月17日 14：30）

車両等漂着物の撤去作業に着手（3月19日 8：00）

車両等漂着物を駐車場北東の一角に集積済み（3月20日 17：00）

応急工事に着手（仮囲い作業）（3月22日 9：00）

災害による開口部の閉鎖，駐車場の清掃完了（3月24日 16：40）

応急工事（仮囲い作業）完了（3月29日 16：30）

4月7日の地震の影響について施行業者による目視点検実施。構造体には問題なし（4月8日 13:40）

区分	件数	概算被害額（千円）
地域整備事業	4	902,799

※アクセルの（株）仙台港貿易促進センター持分の被害額を含む。

企業局所管施設等の被害状況(平成23年4月13日 8:30現在)

地震種別	事務所名等		件数	概算被害額(千円)	備考
3月11日 東日本 大震災	上	大崎広域水道事務所関係	36	528,342	
	水	仙南・仙塩広域水道事務所関係	15	505,946	
	上水計		51	1,034,288	
	工	大崎広域水道事務所関係	7	72,278	
	水	工業用水道事務所関係	92	496,988	
	工水計		99	569,266	
	地域整備事業関係		4	902,799	
	合計		154	2,506,353	

※ 地域整備事業関係には株式会社仙台港貿易促進センターの持分に係る被害額を含む。

各市町村の「受水タンクへの送水予定・実績日」(4月13日 8:30現在)

仙南・仙塩広域水道事務所所管受水

市町村	受水地点	予定・実績日
白石市	白石内田前受水	4/8 済
	白石鷹巣受水	4/11 済
大河原町	大河原金ヶ瀬受水	4/11 済
	大河原稗田前受水	4/11 済
柴田町	柴田山田沢受水	4/11 済
	柴田船迫受水	4/11 済
角田市	角田江尻受水	4/11 済
名取市	名取受水	4/12 済
岩沼市	岩沼受水	4/11 済
亶理町	亶理逢隈受水	4/11 済
	亶理愛宕前受水	4/11 済
	亶理吉田受水	4/11 済
山元町	山元大平受水	4/11 済
	山元山寺受水	4/11 済
蔵王町	蔵王受水	送水停止なし
村田町	村田西原受水	送水停止なし
	村田菅生受水	送水停止なし
仙台市	仙台坪沼受水	送水停止なし
	仙台太白受水	送水停止なし
	仙台錦ヶ丘受水	送水停止なし
	仙台芋沢受水	送水停止なし
	仙台南見受水	送水停止なし
	仙台中山受水	送水停止なし
	仙台紫山受水	送水停止なし
	仙台高森受水	送水停止なし
仙台松陵受水	送水停止なし	
富谷町	富谷受水	送水停止なし
利府町	利府森郷受水	4/16
	利府赤沼受水	4/16
多賀城市	多賀城受水	4/16
七ヶ浜町	七ヶ浜受水	4/16
塩釜市	塩釜受水	4/16
松島町	松島受水	4/16

大崎広域水道事務所所管受水

4/12 全て完了

市町村	受水地点	予定・実績日
加美町	小野田高区受水	送水停止なし
	小野田低区受水	送水停止なし
	中新田受水	送水停止なし
大崎市	古川第1受水	送水停止なし
	松山受水	4/12 済
	三本木受水	送水停止なし
	鹿島台受水	4/12 済
	田尻受水	4/12 済
栗原市	瀬峰・高清水受水	4/12 済
美里町	小牛田受水	4/12 済
	南郷受水	4/12 済
大和町	大和受水	送水停止なし
涌谷町	涌谷受水	4/12 済
大衡村	大衡受水	送水停止なし
富谷町	富谷第1受水	送水停止なし
	富谷第2受水	送水停止なし
大郷町	大郷受水	4/9 済
松島町	松島受水	4/10 済

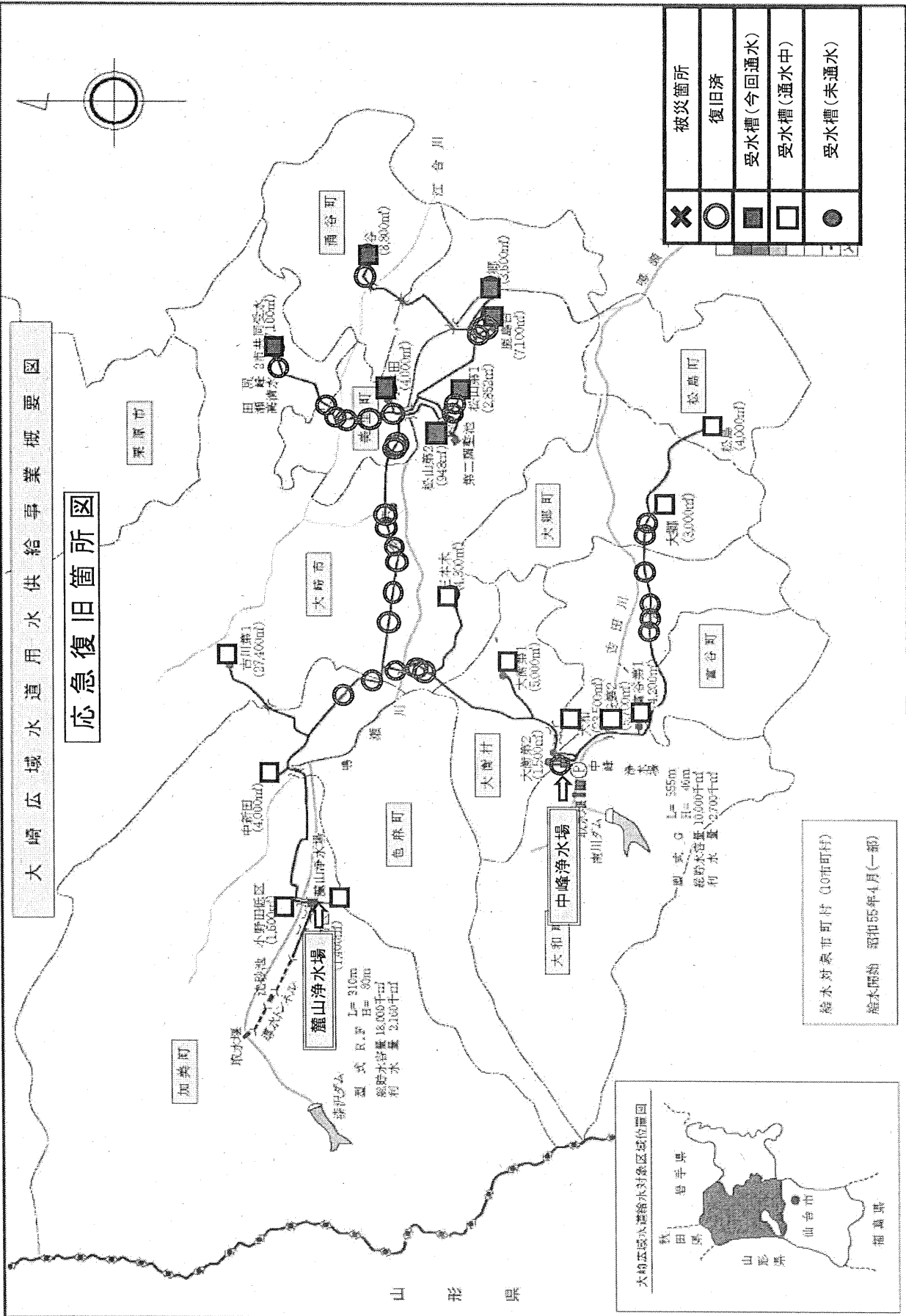
※予定日は、新たな破損箇所、漏水が発見された場合には、変更する場合があります。

※「受水タンクへの送水予定・実績日」とは、県広域水道の浄水場から25市町村の受水タンクへ送水を開始する日です。
したがって、「各家へ給水を開始する日」とは異なります。

※仙南・仙塩広域水道の利府、多賀城、七ヶ浜、塩釜、松島の各受水については、復旧工事を行うため、4月12日12時40分から送水停止をしています。

大崎広域水道用水供給事業概要図

応急復旧箇所図



麓山浄水場 加美郡加美町字麓山1-9 TEL0229-67-6512
 中峰浄水場 黒川郡大和町吉田字中峰134 TEL022-345-5389

仙南・仙塩広域水道用水供給事業概要図

仙南・仙塩広域水道給水対象区域位置図

応急復旧箇所図

4月13日
復旧作業中

高区管路

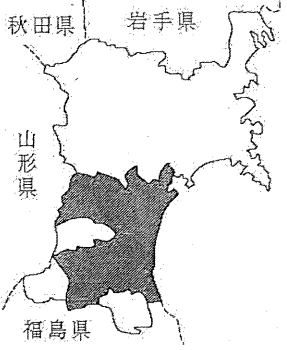
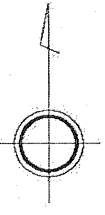
低区管路

凡	例
■	平成20年度まで
■	平成21年度以降
■	水源(ダム)
○	受水地点
⊕	ポンプ場
—	管路
---	トンネル

給水対象市町(17市町)
給水開始 平成2年4月(一部)

×	被災箇所
○	復旧済
■	受水槽(今回通水)
□	受水槽(通水中)
●	受水槽(未通水) 2市3町6受水槽

山形県



型式	式名	容量
ロックフィルダム	式高	90.0m
集水面積	296.6ha	
水面積	4.1ha	
貯水量	109,000千m ³	
有効貯水量	99,500千m ³	
最低水位	EL 261.5m	
常時満水位	EL 293.5m	
洪水時満水位	EL 303.0m	

工業用水道復旧状況

H23.4.13 8:30現在

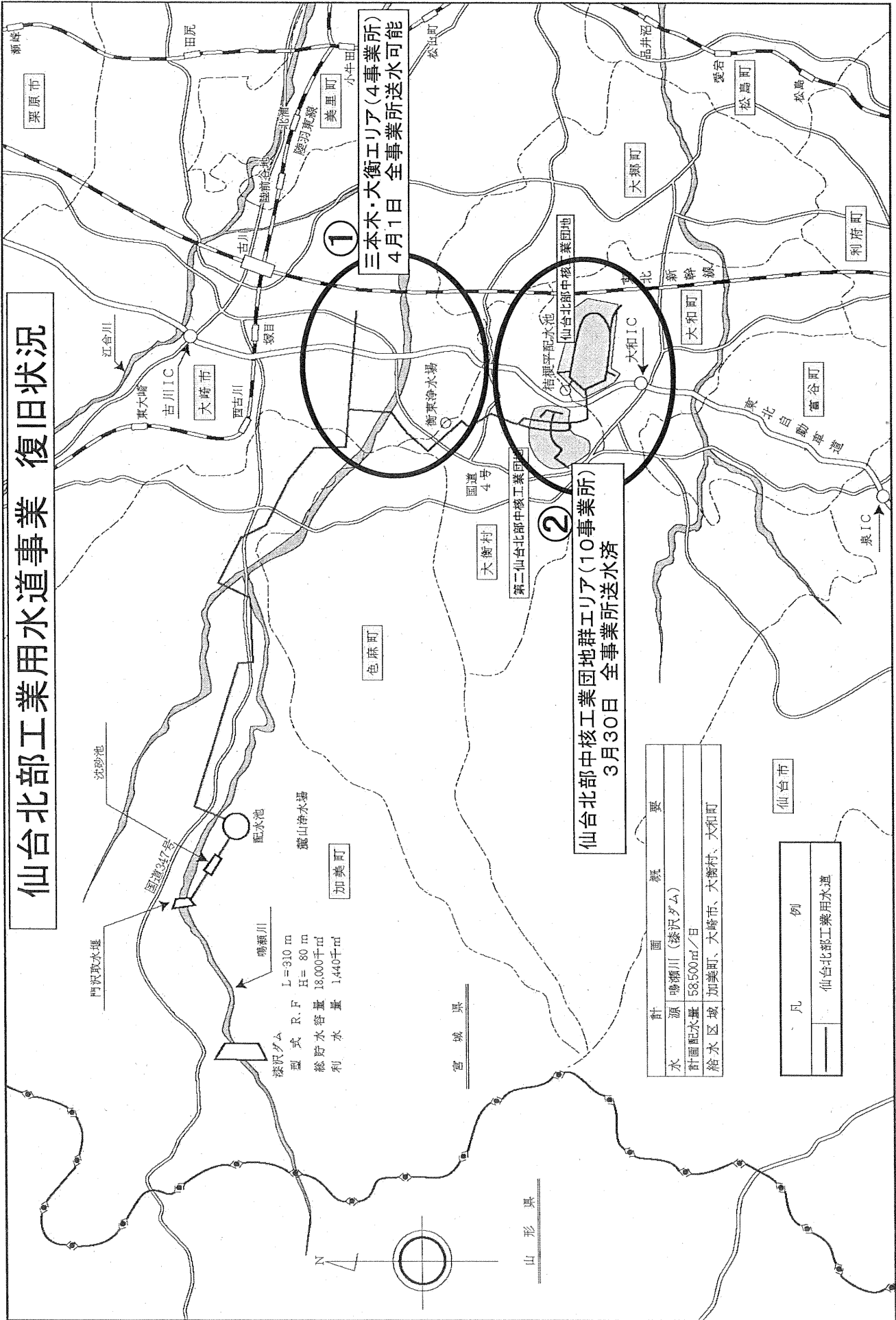
No.	エリア	供給事業所数	送水可能事業所数	送水開始事業所数	備考
1	三本木・大衡	4	4	3	4/1復旧済
2	仙台北部中核工業団地群	10	10	10	3/30復旧済
3	仙台卸商団地・名取	13	3	3	
4	泉パークタウン・大和リサーチパーク	14	0	0	
5	仙台港	17	14	3	
6	多賀城・七ヶ浜・塩釜港区	15	1	0	
	計	73	32	19	

※ 「供給事業所数」は、契約口数である(契約企業数67社, 事業所数73事業所)。

※ 「送水可能事業所数」は、工業用水道浄水場等から、各契約企業の事務所へ送水が可能となった事業所数である。

※ 「送水開始事業所数」は、工業用水道浄水場等から、各契約企業の事業所へ送水を開始した事業所数である。

仙台北部工業用水道事業 復旧状況



①
三本木・大衡エリア(4事業所)
4月1日 全事業所送水可能

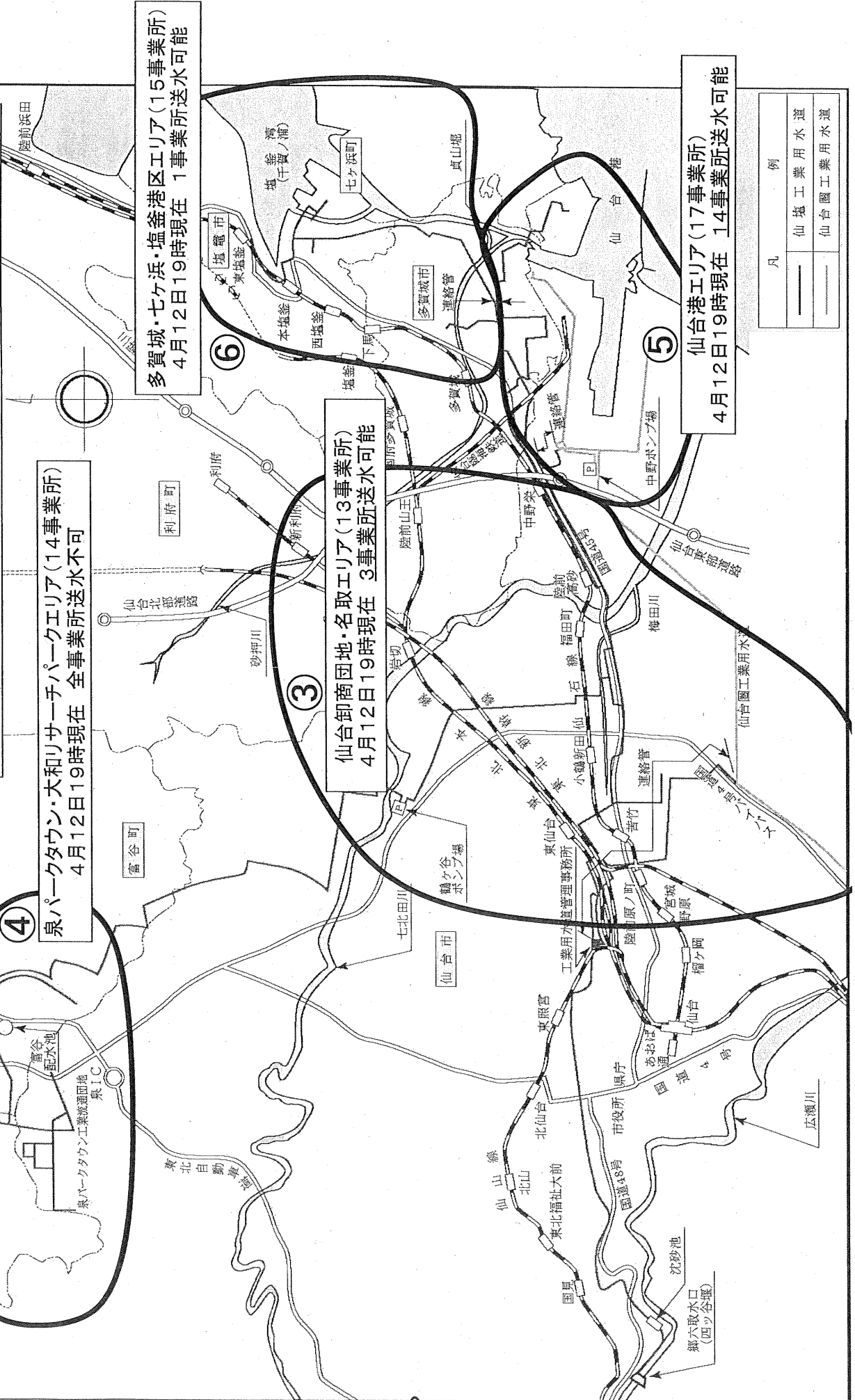
②
仙台北部中核工業団地群エリア(10事業所)
3月30日 全事業所送水済

堤防ダム
型式 R.F
L=310 m
H= 80 m
総貯水容量 18,000千 m^3
総利水容量 1,440千 m^3

計画	概要
水源	鳴瀬川(霧沢ダム)
計画配水量	58,500 m^3 /日
給水区域	加美町、大崎町、大衡村、大和町

凡例
仙台北部工業用水道

仙塩・仙台圏工業用水事業 復旧状況



④ 泉パークタウン・大和リサーチパークエリア(14事業所)
4月12日19時現在 全事業所送水不可

⑥ 多賀城・七ヶ浜・塩釜港区エリア(15事業所)
4月12日19時現在 1事業所送水可能

③ 仙台卸商団地・名取エリア(13事業所)
4月12日19時現在 3事業所送水可能

⑤ 仙台港エリア(17事業所)
4月12日19時現在 14事業所送水可能

凡	例
——	仙塩工業用水道
----	仙台圏工業用水道

