

第2回宮城県災害対策本部会議

日時：令和元年10月13日(日)

午前10時00分から

場所：宮城県行政庁舎4階庁議室

1 開 会

2 議 題

- (1) 台風第19号の今後の見通しについて
- (2) 県内の被害状況について
- (3) 防災関係機関からの情報提供
- (4) その他

3 閉 会

令和元年10月13日 8時現在

令和元年台風第19号による被害（暫定値）

1 災害の概況

(1) 降雨等の状況（8時現在）

・1時間雨量

仙台 56.0mm

米山 55.0mm

大衡 51.5mm

・24時間雨量（8時現在）

筆甫 583.0mm

丸森 410.5mm

仙台 366.5mm

(2) 最大瞬間風速

石巻 34.2m/s

江ノ島 32.4m/s

丸森 29.2m/s

2 被害の状況等（調査中）

(1) 人的被害

・死者 1名

・行方不明者 1名

(2) 住家被害

・全壊 1棟

・半壊 1棟

・一部破損 1棟

・床上浸水 4棟

・床下浸水 5棟

(3) 非住家被害

・公共建物 1棟

・その他 1棟

3 各部局の被害状況 別添①のとおり

4 市町村災害対策本部設置状況 別添②のとおり

5 避難勧告・指示等の状況 別添③のとおり

6 避難所等情報 別添④のとおり

7 道路状況 別添⑤のとおり

8 停電状況 7,486戸

9 公共交通機関の状況

新幹線：少なくとも昼頃まで運転見合わせ

在来線：全線終日運転見合わせ

バス：宮城交通、ミヤコーバスは運転見合わせ

仙台市交通局：一部路線で運行見合わせ

航路：全便欠航

10 中止済みのイベント等

イベント名	担当課
第40回全国豊かな海づくり大会「1年前プレイベント」	全国豊かな海づくり推進室
街・海・山まるごと満喫！秋のお出かけキャラバン2019	仙台地方振興事務所
tohoku trigger meeting	中小企業支援室
仙塩浄化センター下水道ふれあいフェア2019	中南部下水道事務所
宮城県図書館 おはなし会	宮城県図書館
第22回介護支援専門員実務研修受講試験	長寿社会政策課
秋の“見”覚まるかじり博物館2019	東北歴史博物館
被災地支援チャリティコンサート Vol.7	地域復興支援課
ストラスプール美術館展 記念講演会 ワークショップ 「石膏蝋型铸造」	宮城県美術館
サワールージュ果实販売会	園芸振興室
宮城県難病相談支援センター医療講演会（大河原会場）	疾病・感染症対策室
令和元年度宮城県調理師試験	健康推進課

※被害状況は、暫定値のため今後増減する場合があります。

部局被害取りまとめ

・総務部関係被害	箇所数	(継続調査中)
県有施設関係	調査中	
私立学校関係	調査中	
宮城大学	調査中	
職員宿舍関係	調査中	
・環境生活部関係被害	箇所数	(継続調査中)
地方公所	調査中	
県有施設関係		2
水道施設		1
廃棄物処理施設（市町村等設置）	調査中	
・保健福祉関係被害	箇所数	(継続調査中)
社会福祉施設	調査中	
・経済商工観光被害	箇所数	(継続調査中)
工業	調査中	
商業	調査中	
観光施設	調査中	
・農林水産関係被害	箇所数	(継続調査中)
農業関連	調査中	
畜産関連	調査中	
林業関連		1
水産業関連		1
その他（県所管施設）	調査中	
・公共土木施設被害	箇所数	(継続調査中)
道路		33
橋梁	調査中	
河川		2
ダム	調査中	
砂防	調査中	
急傾斜地	調査中	
下水道		1
公園	調査中	
都市施設	調査中	
その他		10
・文教施設関係被害	箇所数	(継続調査中)
公立学校施設	調査中	

災害対策本部等設置状況(令和元年10月13日8時現在)

	日時	体制名
宮城県	10/12 19:50	災害対策本部
仙台市	10/12 17:00	災害対策本部
石巻市	10/12 10:00	災害対策本部
塩竈市	10/12 13:20	災害対策本部
気仙沼市	10/12 15:30	災害対策本部
白石市	10/12 12:48	警戒本部等
名取市	10/12 14:30	災害対策本部
角田市	10/12 18:55	災害対策本部
多賀城市	10/11 16:40	警戒本部等
岩沼市	10/12 19:00	警戒本部等
登米市	10/12 21:00	災害対策本部
栗原市	10/12 11:30	災害対策本部
東松島市	10/12 17:00	災害対策本部
大崎市	10/13 03:30	災害対策本部
富谷市	10/12 14:30	警戒本部等
蔵王町	10/11 18:15	災害対策本部
七ヶ宿町	10/12 18:03	警戒本部等
大河原町	10/12 15:53	災害対策本部
村田町	10/12 19:50	災害対策本部
柴田町	10/12 13:30	災害対策本部
川崎町	10/13 00:00	災害対策本部
丸森町	10/12 14:00	災害対策本部
亘理町	10/12 16:20	災害対策本部
山元町	10/13 05:45	警戒本部等
松島町	10/12 13:00	災害対策本部
七ヶ浜町	10/12 23:10	災害対策本部
利府町	10/12 17:00	警戒本部等
大和町	10/12 15:00	災害対策本部
大郷町	10/12 18:00	災害対策本部
大衡村	10/13 06:10	警戒本部等
色麻町	10/12 22:20	災害対策本部
加美町	10/12 18:00	災害対策本部
涌谷町	10/12 9:00	災害対策本部
美里町	10/12 9:00	警戒本部等
女川町	10/12 22:50	警戒本部等
南三陸町	10/12 16:00	災害対策本部

県内市町村の避難勧告等発令状況整理
10/13(日) 08:00 現在

	世帯数	人数	
白石市	14,243	33,809	勧告
角田市	11,469	28,921	指示
蔵王町	4,481	11,894	指示
七ヶ宿町			解除
大河原町	9,816	23,667	指示
村田町	4,047	10,903	指示
柴田町	15,843	37,687	指示
川崎町	3,195	8,832	準備
丸森町	5,098	13,405	指示
仙台市	281,937	606,943	勧告
	178,470	369,879	指示
塩竈市	23,724	54,064	勧告
名取市	31,214	79,068	指示
多賀城市	27,091	62,333	指示
岩沼市	17,883	43,987	指示
富谷町	19,359	52,537	準備
亘理町	421	1,023	指示
亘理町	18,106	22,087	指示
山元町	4,775	12,221	勧告
松島町	5,635	13,940	勧告
七ヶ浜町	6,721	18,735	指示
利府町	全域	全域	勧告
大和町	2,586	6,240	指示
大郷町	2,791	8,012	指示
大衡村	78	100	指示
大崎市	3,928	11,324	勧告
	51,583	129,750	指示
色麻町	713	2,577	勧告
	596	1,849	指示
加美町	8,163	23,088	指示
涌谷町	6,040	16,011	指示
美里町	9,134	24,478	勧告
栗原市	24,896	67,341	勧告
	1,766	4,881	指示
登米市	27,272	78,843	勧告
石巻市	61,578	143,047	勧告
東松島市	153	417	指示
女川町	3,130	6,418	指示
気仙沼市	26,395	62,781	指示
南三陸町	1,501	0	勧告
合計	905,801	2,093,092	

10/13(日) 08:00現在の避難指示

10市11町1村	
世帯数	人数
423,911	983,136

10/13(日) 08:00現在の避難勧告

5市7町	
世帯数	人数
459,336	1,048,587

※準備・勧告・指示の市町村数はそれぞれの実数
複数種類を発令しているときはそれぞれでカウント

10/13(日) 08:00現在の避難指示・勧告・避難準備合計

14市19町1村	
世帯数	人数
905,801	2,093,092

※「全域」として発令している
市町村の正確な数字不明

※市町村数は実数
複数種類を発令しているときは1市町でカウント

	は、避難指示
	は、避難勧告
	は、避難準備

避難所開設状況(令和元年10月13日08時現在)

	避難所数	避難世帯数	避難者数
仙台市	158		
石巻市	28		
塩竈市	17		147
気仙沼市	16	352	746
白石市	15		
名取市	17	266	681
角田市	13	478	1,015
多賀城市	12		
岩沼市	9	329	874
登米市	16	397	823
栗原市	23	666	1,298
東松島市	14		87
大崎市	15	753	1,604
富谷市	6		
蔵王町	1		
七ヶ宿町	0		
大河原町	6		
村田町	4	71	203
柴田町	9		693
川崎町	10	44	93
丸森町	15		
亘理町	4		798
山元町	9	35	87
松島町	12	53	90
七ヶ浜町	19		76
利府町	7		
大和町	3		426
大郷町	3		
大衡村	1	2	3
色麻町	0		
加美町	12		195
涌谷町	8		
美里町	4		48
女川町	3	10	18
南三陸町	10		99
計	499	3,456	10,104

閉鎖

閉鎖

令和1年10月13日 6時00分現在

は、通行規制の解除を示します。

番号	事務所	前回の道路	道路	路線名	箇所名	交通規制の原因	交通規制状況		解除日時	注回路	備考
							種別	規制日時			
1	大河原	縦横	国 286号	柴田郡川崎町字今宿谷谷	山形県境	台風19号接近に伴う事前通行規制	全面通行止め	令和1年10月11日 17:00	山形自動車道	規制延長 L=6.8km	
2	大河原	縦横	主 白石上山線	柴田郡川崎町字今宿谷谷	山形県境	台風19号接近に伴う事前通行規制	全面通行止め	令和1年10月11日 17:00	(国)113号、(国)457号	規制延長 L=12.2km	
3	大河原	縦横	主 青根至玉線	柴田郡川崎町字今宿谷谷	山形県境	台風19号接近に伴う事前通行規制	全面通行止め	令和1年10月11日 17:00	(国)113号、(国)457号	規制延長 L=8.4km	
4	大河原	縦横	主 上七ヶ宿線	柴田郡川崎町字今宿谷谷	山形県境	台風19号接近に伴う事前通行規制	全面通行止め	令和1年10月11日 17:00	(国)45号	規制延長 L=1.4km	
5	氣仙沼	縦横	主 馬場志津川線	本宮市本宮町字本宮	山形県境	台風19号接近に伴う事前通行規制	全面通行止め	令和1年10月12日 15:00	(国)45号、(国)346号	規制延長 L=7.0km	
6	氣仙沼	縦横	主 志津川線	本宮市本宮町字本宮	山形県境	台風19号接近に伴う事前通行規制	全面通行止め	令和1年10月12日 15:00	(国)399号	規制延長 L=12.0km	
7	大河原	縦横	主 金山新地停車場線	伊藤郡大内町字大内	山形県境	台風19号接近に伴う事前通行規制	全面通行止め	令和1年10月12日 11:00	(国)113号	規制延長 L=1.4km	
8	大河原	縦横	主 相馬大内線	伊藤郡大内町字大内	山形県境	台風19号接近に伴う事前通行規制	全面通行止め	令和1年10月12日 11:00	(国)113号	規制延長 L=0.05km	
9	北部	縦横	国 347号	加美郡加美町字加美	山形県境	台風19号接近に伴う事前通行規制	全面通行止め	令和1年10月12日 15:00	(国)47号、(国)48号	規制延長 L=11.0km	
10	北部	縦横	主 上野道線	大崎市鳴子温泉字温泉	山形県境	台風19号接近に伴う事前通行規制	全面通行止め	令和1年10月12日 15:00	(国)108号、(国)47号	規制延長 L=4.4km	
11	北部	縦横	主 岩入一泊線	大崎市鳴子温泉字温泉	山形県境	台風19号接近に伴う事前通行規制	全面通行止め	令和1年10月12日 16:00	(国)457号	規制延長 L=13.1km	
12	大河原	縦横	主 岩間至玉線	柴田郡川崎町字今宿谷谷	山形県境	台風19号接近に伴う事前通行規制	全面通行止め	令和1年10月12日 16:00	(国)4号、(注)百理大河	規制延長 L=4.1km	
13	大河原	縦横	主 名取村田線	柴田郡川崎町字今宿谷谷	山形県境	台風19号接近に伴う事前通行規制	全面通行止め	令和1年10月12日 16:00	(注)286号、(注)仙台村田線	規制延長 L=7.2km	
14	仙台	縦横	主 北上山線	石巻市北上山町字北上山	山形県境	台風19号接近に伴う事前通行規制	全面通行止め	令和1年10月12日 16:00	(国)45号	規制延長 L=3.7km	
15	登米	縦横	主 登米西宮線	登米市登米町字登米	山形県境	台風19号接近に伴う事前通行規制	全面通行止め	令和1年10月12日 17:00	(国)399号	規制延長 L=4.7km	
16	登米	縦横	主 神野河北線	石巻市小船越町内(国道45号下アンダーパス)	山形県境	台風19号接近に伴う事前通行規制	全面通行止め	令和1年10月12日 17:00	(国)399号	規制延長 L=5.0km	
17	東部	縦横	主 白石紫田線	白石市小立倉	山形県境	台風19号接近に伴う事前通行規制	全面通行止め	令和1年10月12日 18:00	市道等	規制延長 L=3.5km	
18	大河原	縦横	主 伊藤郡丸森町山崎	伊藤郡丸森町山崎	山形県境	台風19号接近に伴う事前通行規制	全面通行止め	令和1年10月12日 19:40	(国)4号	規制延長 L=0.6km	
19	大河原	縦横	主 伊藤郡丸森町山崎	伊藤郡丸森町山崎	山形県境	台風19号接近に伴う事前通行規制	全面通行止め	令和1年10月12日 19:40	河津田線、(一)川崎白石線	規制延長 L=6.2km	
20	東部	縦横	主 登米市登米町字登米	登米市登米町字登米	山形県境	台風19号接近に伴う事前通行規制	全面通行止め	令和1年10月12日 20:00	(注)丸森山崎線、(注)丸森山崎線	規制延長 L=4.1km	
21	東部	縦横	主 登米市登米町字登米	登米市登米町字登米	山形県境	台風19号接近に伴う事前通行規制	全面通行止め	令和1年10月12日 20:00	(国)113号、(国)47号	規制延長 L=14.4km	
22	氣仙沼	規制解除	主 登米市登米町字登米	登米市登米町字登米	山形県境	台風19号接近に伴う事前通行規制	全面通行止め	令和1年10月12日 18:15	(市)馬場駒ノ湯線	規制延長 L=10.9km	
23	東部	縦横	主 石巻市登米町1丁目	石巻市登米町1丁目	山形県境	台風19号接近に伴う事前通行規制	全面通行止め	令和1年10月12日 18:40	三路道	規制延長 L=5.0km	
24	大河原	縦横	主 白石市登米町	白石市登米町	山形県境	台風19号接近に伴う事前通行規制	全面通行止め	令和1年10月12日 19:30	石巻安川線	規制延長 L=1.1km	
25	東部	縦横	主 杜姥半島公園線	石巻市杜姥半島公園	山形県境	台風19号接近に伴う事前通行規制	全面通行止め	令和1年10月12日 19:30	(注)白石登米線	規制延長 L=0.3km	
26	東部	縦横	主 石巻鮎川線	石巻市鮎川町	山形県境	台風19号接近に伴う事前通行規制	全面通行止め	令和1年10月12日 19:30	(注)石巻鮎川線	規制延長 L=1.1km	
27	登米	縦横	主 登米市登米町字登米	登米市登米町字登米	山形県境	台風19号接近に伴う事前通行規制	全面通行止め	令和1年10月12日 19:30	(注)古川登米線	規制延長 L=10.0km	
28	大河原	縦横	主 河津至玉線	登米市登米町字登米	山形県境	台風19号接近に伴う事前通行規制	全面通行止め	令和1年10月12日 21:00	(注)河津至玉線	規制延長 L=3.8km	
29	仙台	縦横	主 加藤沼公園線	宮城県利府町字新谷地内	山形県境	台風19号接近に伴う事前通行規制	全面通行止め	令和1年10月12日 20:15	(注)南蔵至七ヶ宿線	規制延長 L=10.1km	
30	東部	縦横	主 女川杜姥線	杜姥郡女川町字白米	山形県境	台風19号接近に伴う事前通行規制	全面通行止め	令和1年10月12日 21:00	(注)仙台登米線	規制延長 L=0.5km	

道路交通規制状況

(台風19号に伴う通行規制)

(第18報)

宮城県土木部道路課

は、通行規制の解除を示します。
令和1年10月13日 6時00分現在

番号	事務所	前回の道路	路線名	箇所名	交通規制の原因		交通規制状況		迂回路	備考
					理由等	種別	規制日時	解除予定日時		
31	大河原	国	白石上山線	白石市渡田町高森字高畑	台風19号接近に伴う冠水	全面通行止め	令和1年10月12日 21:15	未定	(国) 4号	規制延長 L=2.1km
32	大河原	国	113号	伊豆郡丸森町高森字高畑	台風19号接近に伴う冠水	全面通行止め	令和1年10月12日 21:45	未定	(国) 6号 (一) 角山下線	規制延長 L=12.5km
33	東部	国	398号	牡鹿郡女川町浦宿字浦宿地内	台風19号接近に伴う冠水	全面通行止め	令和1年10月12日 21:45	未定	(主) 石巻河北線 (一) 釜谷大須道線	規制延長 L=800m
34	東部	主	矢本河橋線	東松島市矢本地内	台風19号接近に伴う冠水	全面通行止め	令和1年10月12日 22:30	未定	(国) 45号 (一) 石巻工業港支本線	規制延長 L=300m
35	栗原	主	文字下線	栗原市栗原町文字下	倒木	全面通行止め	令和1年10月12日 22:15	未定	(国) 457号、(一) 文字上	規制延長 L=1.0km
36	気仙沼	主	気仙沼線	気仙沼市松島片浜	冠水	全面通行止め	令和1年10月12日 22:05	未定	(国) 45号	規制延長 L=1.0km
37	北部	主	古川登山線	大崎市田尻町字町外	冠水	全面通行止め	令和1年10月12日 22:00	未定		規制延長 L=0.3km
38	北部	主	古川登山線	大崎市田尻町字塚山	冠水	全面通行止め	令和1年10月12日 22:00	未定		規制延長 L=0.3km
39	北部	主	大迫登山線	大崎市松山千石字松山 外	冠水	全面通行止め	令和1年10月12日 22:35	未定		規制延長 L=0.8km
40	北部	主	鹿島台高清水線	美里町中塚字栗田	冠水	全面通行止め	令和1年10月12日 22:40	未定		規制延長 L=0.5km
41	仙台	主	山下停車場線	夏理郡山元町山寺地内	冠水	全面通行止め	令和1年10月12日 23:30	未定	(国) 6号	規制延長 L=1.2km
42	仙台	主	愛宕名取線	名取市愛宕高野坂4丁目	冠水	全面通行止め	令和1年10月12日 23:30	未定	周辺市道	規制延長 L=0.1km
43	仙台	主	赤沼松島線	松島町松島字町内	冠水	全面通行止め	令和1年10月12日 22:30	未定	(一) 小牛田松島線	規制延長 L=0.5km
44	仙台	主	346号	松島町根回字坂ヶ沢地内	冠水	全面通行止め	令和1年10月12日 23:00	未定	(一) 竹谷大和線	規制延長 L=1.0km
45	気仙沼	主	気仙沼港線	気仙沼市魚町	冠水	全面通行止め	令和1年10月12日 23:00	未定		規制延長 L=0.5km
46	大河原	主	丸森登山線	丸森町高森字高畑	冠水	全面通行止め	令和1年10月12日 23:00	未定		規制延長 L=10.2km
47	東部	主	鹿島松島公園線	東松島市野原下沼地内	冠水	全面通行止め	令和1年10月13日 0:00	未定		規制延長 L=1.5km
48	東部	主	398号	石巻市雄勝町雄勝地内	冠水	全面通行止め	令和1年10月13日 0:30	未定		規制延長 L=0.5km
49	気仙沼	主	気仙沼港線	気仙沼市本郷	冠水	全面通行止め	令和1年10月13日 0:15	未定		規制延長 L=50m
50	気仙沼	主	気仙沼本吉線	気仙沼市上田中	冠水	全面通行止め	令和1年10月13日 0:30	未定		規制延長 L=50m
51	気仙沼	主	398号	南三陸町志津川町下	八幡川断水	全面通行止め	令和1年10月13日 0:48	未定		規制延長 L=50m 単行通行不可
52	東部	主	石巻文川線	石巻市深瀬町地内	冠水	全面通行止め	令和1年10月13日 1:20	未定	(国) 398号 (主) 築館登米線	規制延長 L=0.3km
53	栗原	主	若柳登山線	栗原市若柳字上畑田一市戸地内	法面崩壊	全面通行止め	令和1年10月13日 1:30	未定	(原) 北道線	規制延長 L=3.7km
54	大河原	主	113号	宮城県白石市小高古原	冠水	全面通行止め	令和1年10月13日 0:30	未定	(主) 夏理大原河川橋線	規制延長 L=2.2km
55	大河原	主	113号	宮城県白石市深瀬町本	土砂崩れ	全面通行止め	令和1年10月12日 23:00	未定	(主) 白石河川線	規制延長 L=12.0km
56	東部	主	河北登山線	石巻市野原地内	冠水	全面通行止め	令和1年10月13日 2:00	未定		規制延長 L=4.5km
57	東部	主	北上河北線	石巻市野原地内	土砂崩れ	全面通行止め	令和1年10月13日 3:00	未定		規制延長 L=4.5km
58	気仙沼	主	113号	南三陸町志津川入谷太田沢	冠水	全面通行止め	令和1年10月13日 2:00	未定		規制延長 L=0.2km
59	気仙沼	主	398号	南三陸町志津川入谷太田沢	冠水	全面通行止め	令和1年10月13日 2:10	未定	(一) 夏理高清水線 (主) 築館登米線	規制延長 L=3.3km
60	栗原	主	古川一迫線	栗原市高清水高畑	冠水	全面通行止め	令和1年10月13日 1:30	未定	(国) 6号	規制延長 L=16km
61	仙台	主	夏理行田蔵五線	夏理郡夏理町大隈地内	冠水	全面通行止め	令和1年10月13日 3:30	未定		規制延長 L=0.5km
62	仙台	主	仙仙田線	生田橋	冠水	全面通行止め	令和1年10月13日 3:00	未定		規制延長 L=0.8km
63	北部	主	涌谷田原線	大崎市田尻町字百々々	冠水	全面通行止め	令和1年10月13日 1:30	未定		規制延長 L=0.5km
64	北部	主	457号	加美町字新木伏	冠水	全面通行止め	令和1年10月13日 1:40	未定		規制延長 L=0.8km
65	北部	主	346号	涌谷町成沢字形の外	冠水	全面通行止め	令和1年10月13日 1:50	未定		規制延長 L=4.0km

道路交通規制状況

(台風19号に伴う通行規制)

(第 18 報)

☑は、通行規制の解除を示します。

6時00分 現在

令和1年10月13日

台風19号

宮城県土木部道路課

番号	事務所	前日との道路	道路	路線名	箇所名	交通規制の原因		交通規制状況		解除日時	解除日時	迂回路	備考
						理由等	種別	規制日時	解除予定日時				
66	北総	変更箇所	志	古川二迫線	大崎市古川雨生沢字麩ノ沢	冠水	全面通行止め	令和1年10月13日	2:20	未定		有	規制延長 L=2.0km
67	北総	継続	一	一本本古川線	大崎市古川藤波3丁目	冠水	全面通行止め	令和1年10月13日	2:00	未定		有	規制延長 L=0.1km
68	北総	継続	一	涌谷三本木線	大崎市三本木森折字八幡裏	冠水	全面通行止め	令和1年10月13日	2:25	未定		有	規制延長 L=0.3km
69	北総	継続	一	347号	大崎市古川流井字水押	冠水	全面通行止め	令和1年10月13日	0:00	未定		有	規制延長 L=0.1km
70	北総	継続	一	涌谷三本木線	美里町字西盛	冠水	全面通行止め	令和1年10月13日	3:20	未定		有	規制延長 L=0.1km
71	北総	継続	一	古川登米線	大崎市田原大貫字上長根	冠水	全面通行止め	令和1年10月13日	3:20	未定		有	規制延長 L=0.1km
72	栗原	継続	主	登米登米線	栗原市登米福越三号	冠水	全面通行止め	令和1年10月13日	1:20	未定		有	市道新線、栗原登米線、市道登米家前抄線
73	栗原	継続	主	古川一迫線	栗原市登米清水宮庭	冠水	全面通行止め	令和1年10月13日	1:30	未定		有	市道新線、栗原登米線、市道登米家前抄線
74	栗原	継続	主	古川佐沼線	栗原市登米清水宮庭	冠水	全面通行止め	令和1年10月13日	1:30	未定		有	市道新線、栗原登米線、市道登米家前抄線
75	登米	継続	一	馬橋東和線	栗原市登米清水宮庭	冠水	全面通行止め	令和1年10月13日	2:15	未定		有	市道新線、栗原登米線、市道登米家前抄線
76	登米	継続	主	古川登米線	登米市東和町新土井	冠水	全面通行止め	令和1年10月13日	1:00	未定		有	市道新線、栗原登米線、市道登米家前抄線
77	登米	新規	主	古川登米線	米山町字坂岡谷根	冠水	全面通行止め	令和1年10月13日	1:20	未定		有	市道新線、栗原登米線、市道登米家前抄線
78	登米	新規	一	新田米山線	南方可西山成前	冠水	全面通行止め	令和1年10月13日	3:25	未定		有	市道新線、栗原登米線、市道登米家前抄線
79	登米	新規	一	米山追線	南方可西山成前	冠水	全面通行止め	令和1年10月13日	3:25	未定		有	市道新線、栗原登米線、市道登米家前抄線
80	登米	新規	主	古川佐沼線	佐沼字佐沼字大綱上	冠水	全面通行止め	令和1年10月13日	3:25	未定		有	市道新線、栗原登米線、市道登米家前抄線
81	大河原	新規	一	角田米田線	追町佐沼字江合一丁目	冠水	全面通行止め	令和1年10月13日	3:25	未定		有	市道新線、栗原登米線、市道登米家前抄線
82	大河原	新規	一	457号	角田市神次部 角田市江原字峯岸 白石町字出合窪 蔵王町通河内田原系字七日原	冠水	全面通行止め	令和1年10月12日	4:10	未定		有	市道新線、栗原登米線、市道登米家前抄線

全面通行止め
 事前通行規制
 異常気象時通行規制区間、冠水の恐れがある区間
 法面の崩れに伴う規制
 冠水等による規制
 倒木等による規制

- 道路交通規制状況 FAX 添付先
1. 道路交通規制センター (仙台センター)
 2. 道路交通情報センター (宮城局在任)
 3. 道路交通情報センター (高松東北支)
 4. 交通規制センター (県警)
 5. 交通規制センター (県警)
 6. 仙台市
 7. 東北地方整備局 (道路管理課)
 8. 仙台河川国道事務所
 9. 県道維持課
 10. 東北地方整備局 (地域道路課)
 11. 宮城県道路公社

第2回災害対策本部会議 震災復興・企画部被害等状況
(令和元年10月13日 8時00分現在)

1 交通関係

○鉄道

- ・東北新幹線 : 少なくとも昼頃まで運転見合わせ
- ・JR全線 : 運転見合わせ中
- ・アクセス鉄道 : 運転見合わせ中
- ・阿武隈急行 : 運転見合わせ中
- ・市営地下鉄 : 通常運行

○バス

- ・宮城交通 : 運転見合わせ中
- ・ミヤコーバス : 運転見合わせ中
- ・仙台市交通局 : 一部路線で運行見合わせ

○離島航路

- ・塩竈市営汽船 : 欠航中
- ・網地島ライン : 欠航中
- ・シーパル女川 : 欠航中

2 情報ネットワーク関係

- ・ネットワーク (光回線終端装置) 切断 : 3機関

3 所管施設関係

○大崎市ふるさとプラザ

- ・調査中

○南三陸町旧防災対策庁舎

- ・1階部分浸水

○東京事務所

- ・被害なし

令和元年台風第19号に伴う災害にかかる
災害救助法の適用について

1 災害の概要

令和元年台風第19号に伴う災害により、多数の者が生命又は身体に危害を受け、又は受けるおそれが生じていることから、宮城県は13市20町1村に災害救助法の適用を決定した。

災害救助法 適用市町村	法適用日	被害の状況等	備考
【宮城県】 石巻市 (いしのまきし) 塩竈市 (しおがまし) 気仙沼市 (けせんぬまし) 白石市 (しろいしし) 名取市 (なとりし) 角田市 (かくだし) 多賀城市 (たがじょうし) 岩沼市 (いわぬまし) 登米市 (とめし)	10月12日	令和元年台風第19号に伴う災害により、多数の者が生命又は身体に危害を受け、又は受けるおそれが生じており、継続的に救助を必要としている。	災害救助法施行令第1条第1項第4号適用

災害救助法 適用市町村	法適用日	被害の状況等	備考
栗原市 (くりはらし) 東松島市 (ひがしまつしまし) 大崎市 (おおさきし) 富谷市 (とみやし) 刈田郡蔵王町 (かったぐんざおうまち) 刈田郡七ヶ宿町 (かったぐんしちかしゆくまち) 柴田郡大河原町 (しばたぐんおおがわらまち) 柴田郡村田町 (しばたぐんむらたまち) 柴田郡柴田町 (しばたぐんしばたまち) 柴田郡川崎町 (しばたぐんかわさきまち) 伊具郡丸森町 (いぐぐんまるもりまち)	10月12日	令和元年台風第19号に伴う災害により、多数の者が生命又は身体に危害を受け、又は受けるおそれが生じており、継続的に救助を必要としている。	災害救助法施行令第1条第1項第4号適用

災害救助法 適用市町村	法適用日	被害の状況等	備考
亘理郡亘理町 (わたりぐんわたりちょう) 亘理郡山元町 (わたりぐんやまもとちょう) 宮城郡松島町 (みやぎぐんまつしままち) 宮城郡七ヶ浜町 (みやぎぐんしちがはままち) 宮城郡利府町 (みやぎぐんりふちょう) 黒川郡大和町 (くろかわぐんたいわちょう) 黒川郡大郷町 (くろかわぐんおおさとちょう) 黒川郡大衡村 (くろかわぐんおおひらむら) 加美郡色麻町 (かみぐんしかまちょう) 加美郡加美町 (かみぐんかみまち)	10月12日	令和元年台風第19号に伴う災害により、多数の者が生命又は身体に危害を受け、又は受けるおそれが生じており、継続的に救助を必要としている。	災害救助法施行令第1条第1項第4号適用

災害救助法 適用市町村	法適用日	被害の状況等	備考
遠田郡涌谷町 (とおだぐんわく やちょう) 遠田郡美里町 (とおだぐんみさ とまち) 牡鹿郡女川町 (おしかぐんおな がわちょう) 本吉郡南三陸町 (もとよしぐんみ なみさんりくちょ う)	10月12日	令和元年台風第19号に伴う災 害により、多数の者が生命又は身体 に危害を受け、又は受けるおそれが 生じており、継続的に救助を必要と している。	災害救助法施行 令第1条第1項 第4号適用

2 これまでにとられた措置

- ・避難所の設置等

台風19号に係る被害状況等について

(令和元年10月13日(日) 8:00現在)

1 被害状況

場内施設被害状況(全事務所施設被害なし)

- 上水道(大崎広域水道事務所, 仙南・仙塩広域水道事務所)
- 工業用水(大槻工水事務所)
- 下水道(中南部下水道事務所, 東部下水道事務所)

場外施設被害状況(被害有り)

- 仙南・仙塩広域水道事務所
藤田川水管橋(利府町)の左岸橋脚が洗掘され基礎がむき出しとなっている。
- 工業用水道管理事務所
熊野堂取水場土砂閉塞で取水不能, 仙塩工業用水より供給予定のため, ユーザーには影響なし。
- 中南部下水道事務所
吉田川流域下水道の大郷ポンプ場において電源異常によりポンプ停止中

2 現在の確認状況(場外施設点検)

(1) 大崎広域水道事務所

- 場外施設確認中

(2) 仙南・仙塩広域水道事務所

- 藤田川水管橋(利府町) 調査中
- その他場外施設確認中

(3) 工業用水道管理事務所

- 仙台圏ユーザーには仙塩から午前10時目標に切り替え予定。
- その他場外施設確認中

(4) 中南部下水道事務所

- 仙塩流域下水道, 阿武隈川下流流域下水道, 鳴瀬川流域下水道, 被害なし
- 大郷ポンプ場現場冠水のため, 冠水解消後確認予定。

(5) 東部下水道事務所

- 場外施設確認中

(6) 仙台港国際ビジネスサポートセンター(アクセル)

- 被害なし

令和元年10月13日

緊急消防援助隊調整班

台風第19号に伴う緊急消防援助隊活動状況について

発生日時

令和元年10月12日 19時44分

応援要請日時

令和元年10月13日 2時10分（仙南地域消防本部からの要請に基づく県知事要請）

活動内容

丸森町の救助活動の支援（水難救助および土砂災害対応）

出動機関

仙台市消防局（統括指揮支援隊1隊4名）新潟市消防局（指揮支援隊1隊4名）、秋田県隊（33隊123名）、山形県隊（30隊98名） ※ 現在、宮城県に対し順次出動中、仙南地域消防本部の追加派遣要望に伴い、追加派遣として青森県隊（39隊140名）が出動準備中

応援部隊のベースキャンプ

角田市総合体育館

その他の消防応援

他県を中心とした緊急消防援助隊のほか、県内からの消防応援隊として仙台市消防局から、6隊、大崎地域消防本部から1隊、塩釜地区消防本部から1隊

第2回宮城県災害対策本部会議資料

令和元年10月13日
午前8時現在
第二管区海上保安本部

1 現在の投入勢力

仙台航空基地所属 航空機 MH965 (回転翼)

午前6時48分頃、仙台基地を出発し、宮城県県警ヘリコプターと連携し、丸森町内にて人命救助活動実施中。

尚、MH965には同基地所属機動救難士が2名搭乗中である。

2 今後投入を予定している勢力

仙台航空基地所属 航空機 MA866 (固定翼)

現在、海上保安庁新潟航空基地にて荒天待機中。

天候が回復次第、出発予定。

第二管区内(東北地方)の海岸線を調査する。

宮城県内における通信設備に関する影響

2019.10.13
NTT東日本 宮城事業部

<サービス影響>

宮城県丸森町において10月13日(日)8時00分現在、ひかり電話をご利用のお客様1193ユーザ、フレッツ光をご利用のお客様1549ユーザ、ADSLをご利用のお客様44ユーザにサービス影響が発生しております。

<支援措置>

1. 被災地域の方々の安否状況等の確認手段として「災害用伝言ダイヤル(171)」および「災害用伝言板(web171)」を運用しております

2. 災害時用公衆電話(特設公衆電話)の設置について

10月12日15時30分現在、避難所等8箇所を設置しております。

1. 柴田町

- ①農村環境改善センター 入間田字外の馬場220
- ②槻木生涯学習センター 槻木下町3-1-60
- ③船迫生涯学習センター 西船迫3丁目3-104
- ④船岡体育館 船岡南2丁目2-34
- ⑤船岡生涯学習センター 中名生字西宮前49

2. 涌谷町

- ①涌谷第一小学校 字立町
- ②涌谷中学校 字上町
- ③さくらんぼこども園 字上郡

3. 光ステーション(Wi-Fi アクセスポイント)の開放

当社サービス提供エリアの本州全域で、光ステーション(約3.4万箇所)を無料でご利用いただくことができます。

* SSID「0000FLETS-PORTAL」に接続しご利用ください。

* 光ステーションのアクセスポイントは以下からご確認いただけます。

https://flets.com/spot/ap/ap_search_s.html

【令和元年10月13日 午前8時現在】

第2回災害対策本部会議 被害確認状況【総務部】

【県有施設状況】

○県庁舎, 議会庁舎 (管財課)

- ・数カ所で雨漏り

○仙台合同庁舎 (管財課)

- ・道路冠水に伴い、玄関から館内浸水。
- ・地下1階書庫のEPS (電気配線室) 内配管から、雨水が流入。床一面 (240 m²程度) が浸水。23:00頃から26:20まで委託業者 (2名) 及び職員 (約20名) にて水の除去作業を実施。地下1階の水が地下2階倉庫A及び電気室にも一部流入。大きな水たまりが複数できる。
- ・その他各所で雨漏り。

○大崎合同庁舎 (管財課)

- ・庁舎屋外 (屋外庭園) への2階入口自動ドアから浸水。2階から1階玄関ホールまで浸水。エレベーターへも浸水あるため、エレベーター停止中。

○栗原合同庁舎 (管財課)

- ・公用車車庫のシャッターが風にあおられ、中柱が外れ、スラットが伸びきり、ばたつく状態となった。(21枚中6枚)

○石巻合同庁舎 (管財課)

- ・雨漏りと思われる水漏れ (5F及び3F)
- ・敷地周辺道路等の冠水による敷地内への水の浸入 (付属棟3付近及び構内駐車場 (東側))

○公務研修所 (人事課)

雨漏り5カ所 (これまで4カ所, 新たに1カ所)

○中央県税扇町出張所 (税務課)

確認中

○塩釜県税事務所 (税務課)

確認中

【私立学校関係】 (私学・公益法人課)

現在のところ被害状況の連絡なし

【宮城大学関係】 (私学・公益法人課)

両キャンパスの教職員・生徒ともにけが等の報告なし。

大和キャンパスで雨漏れ

太白キャンパスの体育館裏で土砂崩れ (軽微)

【職員宿舎関係】(職員厚生課)

○仙台市内宿舎分

①下愛子宿舎1号棟

- ・倒木した枝が2階通路に掛かっている。(危険な状態ではなく、通行にも支障なし)

○地方宿舎分

① 古川県職員寮

- ・玄関部分で雨漏り

【職員の安否状況】

各部局において現在、職員の事故等についての報告はありません。職員の安否については、引き続き情報収集を継続していく。

(総務部内職員の自宅倉庫が浸水との報告あり)

令和元年 10 月 13 日
午前 8 時 現在
環境生活部

令和元年度台風第 19 号に伴う被害状況等
(環境生活部関係)

○暫定オフサイトセンター (旧消防学校 : 仙台市宮城野区)

- ・敷地法面において崩落が発生。
- ・この影響により市道小田原燕沢線が通行止め。
- ・崩落に巻き込まれた車両 1 台あり。
- ・けが人はなかった。

○動物愛護センター (富谷市)

- ・敷地内の崖崩れ 3 か所。
- ・敷地内のテント 1 か所破損。
- ・被害の詳細は調査継続中。

○水道施設

被害 事業体	被害状況	断水等 の影響	備考
丸森町	水道管の破損による断水	全域	【丸森町水道事業の概要】 (平成 30 年 3 月 31 日現在) 給水人口 : 10,080 人 水道普及率 : 68.9%

○女川原子力発電所 (女川町)

- ・被害なし。

○その他、「県民の森」や廃棄物処理・清掃施設などの環境生活部関係被害

- ・調査中。

令和元年10月12日から13日にかけての台風第19号による 土木部関連公共施設等の状況（10月13日7:00現在）

第2報

1 被害状況等

(1) 道路の状況

①交通規制の状況

- 全面通行止め 29 59路線、31 81箇所
- 事前通行規制 25路線、25箇所
 - ※異常気象時通行規制区間、冠水等の恐れがある区間
- 法面の崩れに伴う規制 ± 4路線、± 4箇所(国道349号丸森町など)
- 冠水等による規制 5 33路線、5 51箇所
- 倒木による規制 1路線、1箇所（※1箇所解除済み）

道路種別	規制箇所数	うち規制中
一般国道 (指定区間外)	818箇所(全面818箇所)	717箇所(全面717箇所)
主要地方道	828箇所(全面828箇所)	828箇所(全面828箇所)
一般県道	1636箇所(全面1636箇所)	1636箇所(全面1636箇所)
合計	3282箇所(全面3282箇所)	3181箇所(全面3181箇所)

※仙台松島道路(宮城県道路公社管理) 12日17時～ 全面通行止め
・利府中IC～鳴瀬奥松島IC

(参考) その他高速道路の規制状況 12日20時～ 全面通行止め

- ※ 三陸道 一部解除 (上下)本吉津谷IC～気仙沼中央IC 13日7:00解除
- ※ 山形道 一部解除 (上下)宮城川崎IC～山形蔵王IC 13日7:28解除

②被災状況

(県管理) 7時現在 24路線、33箇所

- ※その他調査中(今後増える見込み)
 - ※牡鹿半島が孤立状態となっており、建設業協会にて啓開作業を開始
- (市町村管理) 調査中

(2) 河川の状況

①水防警報等発令状況

○河川

- ・氾濫危険水位(レベル4相当)になった河川 <10河川11箇所>
阿武隈川(丸森)【国】、阿武隈川(笠松)【国】、小田川【県】、増田川【県】、善川【国】、
鳴瀬川【国】、田尻川【県】、芋塚川【県】、大川【県】、七北田川(市名坂)【県】、
吉田川(八合田)【県】
- ・避難判断水位(レベル3相当)になった河川 <11河川12箇所> ※上記を除く
白石川(白石)【県】、白石川(大河原)【県】、荒川【県】、名取川【国】、渋井川【県】、
旧迫川【県】、小山田川【県】、瀬峰川【県】、萱刈川【県】、大水門川【県】、二迫川【県】、
鹿折川【県】

・水防団出動水位(氾濫注意水位, レベル2相当)になった河川 <18河川19箇所> ※上記を除く
阿武隈川(岩沼)【国】, 斎川【県】, 名取川(閑上第二)【国】, 広瀬川【国・県】, 筑川【国】,
旧筑川【県】, 吉田川(落合)【国】, 吉田川(粕川)【国】, 鳴瀬川(野田橋)【国】, 多田川【国】,
鳴瀬川(中新田)【県】, 多田川【県】, 迫川(留場)【県】, 西川【県】, 坂元川【県】,
七北田川(小角)【県】, 梅田川【県】, 砂押川【県】, 高城川【県】

・水防団待機水位となった河川 <5河川7箇所>
阿武隈川(江尻)【国】, 鳴瀬川(鹿島台)【国】, 江合川(荒雄)【国】, 江合川(涌谷)【国】,
江合川(短台)【国】, 旧北上川(大森)【国】, 三迫川【県】

○海岸

(水防警報(水防団出動)が発令された河川 <2海岸>)

蒲崎海岸, 山元海岸

②ダムの状況

・洪水警戒体制・・・17ダム(県管理ダム全て)

10月12日14:56(大雨警報)・樽水ダム

10月12日16:26(大雨警報)・大倉ダム, 七北田ダム, 南川ダム, 宮床ダム,
弘川ダム

10月12日17:17(大雨警報)・惣の関ダム, 漆沢ダム, 化女沼ダム, 上大沢ダ
ム, ニツ石ダム, 岩堂沢ダム, 花山ダム, 荒砥
沢ダム, 小田ダム, 栗駒ダム, 長沼ダム

・洪水調節・・・ 6ダム(11ダム中5ダム解除)

・調節状況 6ダムで実施(11ダム中5ダム概所)

- ① 10月12日19:30・・・樽水ダム【洪水調節開始(15m³/s)→16.72m³/s】
- ② 10月12日19:40・・・南川ダム【洪水調節開始(20m³/s)→21.30m³/s】
- ③ 10月12日20:10・・・宮床ダム【洪水調節開始(20m³/s)→20.70m³/s】13日5:30解除
- ④ 10月12日20:30・・・漆沢ダム【洪水調節開始(100m³/s)→102.36m³/s】
- ⑤ 10月12日20:40・・・大倉ダム【洪水調節開始(100m³/s)→126.77m³/s】13日5:20解除
- ⑥ 10月12日21:40・・・惣の関ダム【洪水調節開始(10m³/s)→10.95m³/s】13日4:30解除
- ⑦ 10月12日22:00・・・化女沼ダム【洪水調節開始(10m³/s)→10.72m³/s】
- ⑧ 10月12日22:50・・・七北田ダム【洪水調節開始(30m³/s)→31.01m³/s】13日3:50解除
- ⑨ 10月12日23:10・・・弘川ダム【洪水調節開始(10m³/s)→10.65m³/s】
- ⑩ 10月12日23:10・・・栗駒ダム【洪水調節開始(65m³/s)→66.49m³/s】13日6:00解除
- ⑪ 10月13日01:00・・・花山ダム【洪水調節開始(100m³/s)→102.02m³/s】

③被災状況

(県管理河川)

・河川被害

【丸森町】

雉子尾川:大内地区 丸森町デイサービスセンター前
膝上(約60cm)まで浸水, 国道113号を警察が通行止め中
内川支川の新川(しんかわ) 鳥屋地区で漏水

丸森町で水防準備中(土のう準備中)

内川 中流部 上林東地区の増水により10戸28人孤立
(丸森町役場 孤立 浸水1.2m程度)

【村田町】

新川:右岸 沼辺地区 越水

(12日 22:30:大河原土木事務所からの情報)

【登米市】

南沢川:左岸 津山町横山地区 国道45号通行止め 冠水(約70cm)

(12日 23:10:登米地域からの情報)

【石巻市】

高木川: 溢水 大草地区

内の原川・日向川: 溢水 小屋前地区

(13日 1:47 東部土木事務所からの情報)

【女川町】

大沢川: 溢水 折下～寄木地区

(13日 1:47 東部土木事務所からの情報)

【南三陸町】

八幡川: 溢水 御前下地区

(13日 2:00 気仙沼土木からの情報)

【仙台市】

七北田川: 右岸 溢水 仙台市泉区野村地内

【大崎市】

渋井川: 古川渋井地内 右岸破堤 50m、左岸越水法崩れ 50m

(13日 6:28 北部土木からの情報)

(市町村管理河川)

・調査中

(参考)

(国管理河川)

・河川被害(3時00分)

【富谷市】

竹林川:右岸 馬場沢下地区 越水

【大和町】

吉田川:右岸 志戸田字平成北 溢水

(3) 砂防施設

・調査中

(4) 空港施設

・仙台空港

施設被害の状況:10月13日 6:00 現在 A 滑走路南側のエプロンに浸水被害あり。復旧の目途は未定。

10月12日 【欠航便 合計:95便】

(国内線)出発便:43便 到着便:48便 (国際線)出発便:2便 到着便:2便

10月13日 【欠航便 合計:22便】10月12日 18:30 時点

(国内線)出発便:14便 到着便:8便 (国際線)出発便:0便 到着便:0便

※便名等は別紙のとおり。

・仙台空港アクセス線道 鉄道施設の被害状況は調査中。

10月12日 16:09～運転見合わせ。

10月13日 終日運転見合わせの予定。

・空港周辺緑地 被害状況調査中。

(5) 港湾施設

- ・調査中

(6) 都市施設

- ・調査中

・県立都市公園5公園 調査中 (12日(土)～13日(日)休園)

・名取市公共下水道 堀内中継ポンプ場 冠水のため機能停止 調査中

(7) 県営住宅

○被災状況

- ・調査中

・漏水2件, 雨漏れ 25 件, 倒木2件, エレベーター停止1件, その他3件(詳細別紙)

(参考)

・市町村営住宅は別紙

・丸森町営神明住宅(しんめい住宅。管理戸数 106 棟):おおよそ半分の棟で床上浸水。消防が避難状況確認中。

2 被害額

- ・調査中

以上

被災状況報告(第1報) (10月13日6時現在)

事務所名 道路課 報告者 道路管理 班 鈴木

工種	河川 路線	河川名等	被災箇所		状況	工法	延長	法長	面積	概算工事費 (千円)	応急復旧 (千円)	内未成 内転属	交通規制 の状況	摘要
			市町村名	字名										
道路	(国)113号		白石市		法崩	未定							全止	詳細は調査中
道路	(国)286号		川崎町	支倉	法崩	未定							全止	詳細は調査中
道路	(国)349号		丸森町		法崩	未定							全止	詳細は調査中
道路	(国)457号		川崎町	前川	法崩	未定	100						全止	詳細は調査中
道路	(国)457号		川崎町	前川	法崩	未定	50						全止	詳細は調査中
道路	(国)457号		川崎町	朴の木	法崩	未定							全止	詳細は調査中
道路	(一)丸森梁川線		丸森町	川田島	法崩	未定							全止	詳細は調査中
道路	(主)白石上山線		蔵王町	円田土浮	法崩	未定							全止	詳細は調査中
道路	(一)赤沼松島線		利府町	赤沼	法崩	未定							全止	規模等について調査中
道路	(主)仙台松島線		利府町	赤沼	法崩	未定							全止	規模等について調査中
道路	(主)利府松山線		利府町	森郷	法崩	未定							全止	規模等について調査中
道路	(主)塩釜吉岡線		利府町	西町	法崩	未定							全止	規模等について調査中
道路	(主)仙台村田線		名取市	高館能野	法崩	未定							全止	規模等について調査中
道路	(主)岩沼蔵王線		名取市	志賀	法崩	未定							全止	規模等について調査中
道路	(国)346号		涌谷町	涌谷字養手山	法崩	未定	10m	5m					全止	規模等について調査中
道路	(一)涌谷三本木線		涌谷町	涌谷下町	法崩	未定	10m	5m					全止	片交

道路 (一)小野田三本木	色麻町	四疊字東原	法崩	未定		10m	2m						片交	
道路 (一)小野田三本木	古川市	三本木字桜館	法崩	未定		5m	5m						規制無し	
道路 (一)小島豊里線	登米市	豊里町笑沢	法崩	加コマツト		6	9	54	2,200	300			片交	応急仮工事, 詳細調査中
道路 (国)342号	登米市	登米町日野渡	法崩	加コマツト		5							片交	詳細調査中
道路 (国)342号	登米市	中田町浅水(1)	法崩	加コマツト		10							片交	詳細調査中
道路 (国)342号	登米市	中田町浅水(2)	法崩	加コマツト		15							片交	詳細調査中
道路 (一)北上津山線	登米市	津山町横山	欠壊	ブロック積		5	4	20	1,500				-	詳細調査中
道路 (一)牡鹿半島公園線	女川町	高白浜	法崩	未定									全止	規模等について調査中
道路 (一)牡鹿半島公園線	女川町	横浦	法崩	未定									全止	規模等について調査中
道路 (一)北上河北線	石巻市	中野	法崩	未定									全止	規模等について調査中
道路 (主)石巻鮎川線	石巻市	桃浦	法崩	未定									全止	規模等について調査中
道路 (主)女川牡鹿線	女川町	高白浜	法崩	未定									全止	規模等について調査中
道路 (主)気仙沼陸前高田線	気仙沼市	上東側根	法崩	未定		50							全止	
道路 (主)気仙沼陸前高田線	気仙沼市	東中才	陥没	未定		12							全止	
道路 (主)気仙沼陸前高田線	気仙沼市	東中才	法崩	未定		10							全止	照明灯傾き
道路 (国)398	南三陸町	桜沢	路肩劣	打替え		60							片側交互	
道路 (国)398	南三陸町	志津川小	舗装薄	打替え		200							全止	

- 1 被災状況報告は県分と市町村分を別様とする。
- 2 被災状況報告は第1報から順次付けだし記入する。
- 3 被災状況報告(第報)の前には異常気象名を記入する。例:台風○○号、豪雨、梅雨前線豪雨等
- 4 工種欄には、河川、海岸、砂防設備、地すべり防止施設(地す)、急傾斜地崩壊防止施設(急傾)、道路、橋梁、下水道(下水)、公園を記入する。
- 5 状況の欄には、別紙凡例を参考にする。
- 6 工法欄には、主たる復旧工法を記入する。
- 7 概算工事費欄には、復旧に要する概算の工事費を記入する。
- 8 応急復旧欄には、応急復旧が必要な箇所のみ全体工事費の内額で概算工事費を記入し、摘要欄に応急(本・仮)工事と記入する。
- 9 内未成、内転属欄には、前災の番号を記入する。
- 10 交通規制の状況欄には、交通規制を実施している規制内容を記入する。例、全止、片交、大型
- 11 摘要欄には、その他必要事項を記入する。例、未満災、地すべり対策工等事前打合せが必要な箇所など
- 12 概算工事費については、総合単価等(諸経費込額)を用いて算出したものを記入するものとし、報告の際、増額は行わないこと。

被災路線数	24	路線
被災箇所数	33	箇所
うち法崩	29	箇所
陥没	1	箇所
路肩洗掘	1	箇所
舗装剥離	1	箇所
ブロック積み決壊	1	箇所

台風19号 被災状況報告(第1報) (10月13日6時現在)

事務所名 河川課 報告者

工種	河川 路線	河川名等	被災箇所		状況	工法	延長	法長	面積	概算工事費 (千円)	応急復旧 (千円)	内未成 内転属	交通規制 の状況	摘要
			市町村名	字名										
河川	渋井川		大崎市	西荒井	決壊		50							
河川	渋井川		大崎市	西荒井	法崩		50							

- 被災状況報告の記載要領
- 被災状況報告は県分と市町村分を別様とする。
 - 被災状況報告は第1報から順次付けだし記入する。
 - 被災状況報告(第1報)の前には異常気象名を記入する。例:台風〇〇号、豪雨、梅雨前線豪雨等
 - 工種欄には、河川、海岸、砂防設備、地すべり防止施設(地す)、急傾斜地崩壊防止施設(急傾)、道路、橋梁、下水道(下水)、公園を記入する。
 - 状況の欄には、別紙凡例を参考にする。
 - 工法欄には、主たる復旧工法を記入する。
 - 概算工事費欄には、復旧に要する概算の工事費を記入する。
 - 応急復旧欄には、応急復旧が必要な箇所のみ全体工事費の内額で概算工事費を記入し、摘要欄に「応急(本・仮)工事」と記入する。
 - 内未成、内転属欄には、前災の番号を記入する。
 - 交通規制の状況欄には、交通規制を実施している規制内容を記入する。例、全止、片交、大型
 - 摘要欄には、その他必要事項を記入する。例、未満災、地すべり対策工事等事前打合せが必要な箇所など
 - 概算工事費については、総合単価等(諸経費込額)を用いて算出したものを記入するものとし、報告の際、増額は行わないこと。

令和元年10月12日～令和元年10月15日 6時～受付分まで

県営住宅 台風19号被害等発生状況まとめ

宮城県住宅供給公社

1. 集計

事故等項目	漏水	雨漏れ	倒木	擁壁損壊	冠水	給水施設	停電	EV停止	その他	合計	修繕費
件数	0	8	0	0	0	0	0	1	1	10	件 ¥0

2. 内訳

整理番号	発生日	事故等項目	団地名	部屋	被害状況	措置・対策	備考	修繕費
1	10月12日	雨漏れ	岩沼相の原	7-201	北側和室の壁から雨漏れ	連休明けに、業者を手配することで承諾。		
2	10月12日	雨漏れ	将監第一	5-11	北側和室で雨漏れ	連休明けに、業者を手配することで承諾。		
3	10月12日	雨漏れ	桜ヶ丘	2-22	台所換気扇下から雨漏れ	連休明けに、業者を手配することで承諾。		
4	10月12日	雨漏れ	名取増田	4-401	北側和室ビビから雨漏れ。	連休明けに、業者を手配することで承諾。		
5	10月12日	雨漏れ	将監第三	35-14	6畳間天井(窓の上あたり)から雨漏れ	連休明けに、業者を手配することで承諾。		
6	10月12日	雨漏れ	将監第一	3-25	北側3畳和室で雨漏れ	連休明けに、業者を手配することで承諾。		
7	10月12日	その他	松陵	2-104	テレビが雨で覆れなくなり直した。1・2年前にも雨で覆れなくなり直してもらった	連休明けに、業者を手配することで承諾。		
8	10月13日	雨漏れ	将監第一	8-205	北側和室天井から雨漏れ→トイレ詰め	連休明けに、業者を手配することで承諾。		
9	10月13日	雨漏れ	塩釜天満崎	5-203	台所天井(照明器具付近)から雨漏れ。	連休明けに、業者を手配することで承諾。		
10	10月13日	EV停止	柴田榎木	1、2号棟	EV停止している。(停電はなし)	至急業者を手配することで承諾。		

令和元年10月13日
6時時点 住宅課

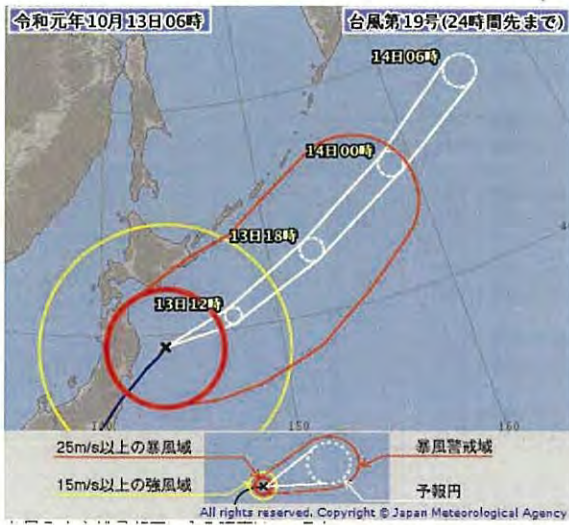
市町村営住宅被害状況 取りまとめ

No	市町村名	被害の有無	被害状況	備考
1	仙台市	不明	調査中	
2	石巻市	有	1 新渡波西復興住宅（しんわたのはにし復興住宅。管理戸数130戸） ・敷地内にトタン屋根飛来。住宅への被害不明。応急対応済み。 2 ミツ股第二復興住宅（みつまた第二復興住宅。管理戸数199戸） ・2号棟でEV停止。業者対応中。 3 桃浦復興住宅（もものうら復興住宅。管理戸数2戸）。 ・2号棟で断水。13日朝に再確認予定。 4 水押住宅（みずおし住宅。管理戸数248戸）。 ・1室で雨漏りと、火災警報器誤作動。後日対応予定。 5 新橋住宅（しんばし住宅。管理戸数26戸。簡平。） ・浸水間近により対応要請。市下水道課に状況伝達。	12日20:14FAX 13日0:44FAX
3	塩竈市	不明	調査中	
4	気仙沼市	無		12日20:04FAX
5	白石市	無		12日20:19FAX
6	名取市	無		12日20:00FAX
7	角田市	有	1 左間住宅（ひだりせき住宅。管理戸数36戸。簡平） ・1戸で床下浸水。ポンプ対応済み。 ・3戸で床上浸水。避難を促す。 2 中島上住宅（なかしまかみ住宅。管理戸数87戸。簡平） ・1戸で床下浸水。避難済み。	12日20:04FAX 13日1時48FAX
8	多賀城市	無		12日19:03FAX
9	岩沼市	不明	調査中	
10	登米市	無		12日16:44 FAX
11	栗原市	不明	調査中	
12	東松島市	無		12日20:01FAX
13	大崎市	不明	調査中	
14	蔵王町	不明	調査中	
15	七ヶ宿町	無		12日20:08FAX
16	大河原町	不明	調査中	
17	村田町	不明	調査中	
18	築田町	有	1 北舟岡住宅1号棟（きたふなおか住宅。管理戸数59戸） ・1F5戸が床上浸水。入居者避難済み。 ・EV浸水より停止状態。 2 北舟岡住宅2号棟（きたふなおか住宅。管理戸数47戸） ・EV浸水より停止状態。 3 北舟岡住宅3号棟（きたふなおか住宅。管理戸数62戸） ・EV浸水より停止状態。	13日4:43FAX
19	川崎町	不明	調査中	

20	丸森町	有	1 町営神明住宅(しんめい住宅。管理戸数106棟) ・およそ半分の棟で床上浸水。消防が避難状況確認中。	12日20:55FAX
21	亘理町	有	1 下茨田住宅(しもばらだ住宅。管理戸数48戸) ・一室で、トイレ内雨漏り。応急措置済み。 2 上浜街道住宅(かみはまかいどう住宅。管理戸数40戸) ・一室で、洗濯排水口から逆流。対応済み。	12日19:50FAX →検査なし 12日22:18FAX 23:46FAX
22	山元町	不明	調査中	
23	松島町	無		12日21:03FAX
24	七ヶ浜町	不明	調査中	
25	利府町	不明	調査中	
26	大和町	無		12日20:01FAX
27	大郷町	不明	調査中	
28	置谷市	不明	調査中	
29	大衡村	不明	調査中	
30	色麻町	不明	調査中	
31	加美町	不明	調査中	
32	涌谷町	不明	調査中	
33	美里町	無		12日20:53FAX
34	女川町	不明	調査中	
35	南三陸町	有	1 志津川中央復興住宅D棟(管理戸数33戸) ・全戸で停電。現地確認するも原因不明。	13日1:21FAX

		被害	
市 町 村	有		6
	無		10
	不明		19
	計		35

台風第19号の経路図



大型の台風第19号は、13日6時には宮古市の東約130kmにあって毎時65kmの速さで北東へ進んでいる。

台風第19号 (ハギビス) 令和元年10月13日06時50分 発表

＜13日06時の実況＞	
大きさ	大型
強さ	-
存在地域	宮古市の東約130km
中心位置	北緯 39度30分(39.5度) 東経 143度30分(143.5度)
進行方向、速さ	北東 65km/h(35kt)
中心気圧	975hPa
最大風速	30m/s(60kt)
最大瞬間風速	45m/s(85kt)
25m/s以上の暴風域	全域 290km(150NM)
15m/s以上の強風域	全域 600km(325NM)

＜13日12時の予報＞

強さ	-
予報円の中心	北緯 40度35分(40.6度) 東経 147度25分(147.4度)
進行方向、速さ	北東 55km/h(31kt)
中心気圧	965hPa
最大風速	30m/s(60kt)
最大瞬間風速	45m/s(85kt)
予報円の半径	40km(20NM)
暴風警戒域	全域 350km(190NM)

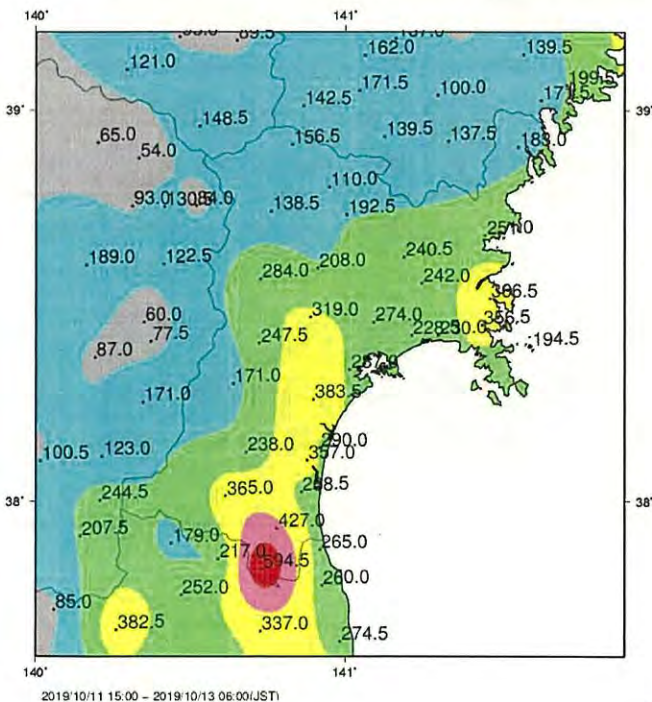
＜13日18時の予報＞

強さ	-
存在地域	温帯低気圧 日本の東
予報円の中心	北緯 42度50分(42.8度) 東経 152度35分(152.6度)
進行方向、速さ	北東 95km/h(50kt)
中心気圧	986hPa
最大風速	30m/s(55kt)
最大瞬間風速	40m/s(80kt)
予報円の半径	60km(30NM)

仙台管区气象台

1

10月11日15時～13日6時までの雨量



降り始めからのアメダス総雨量(速報値) 宮城県 10月11日15時から13日7時まで

1	丸森町筆甫	594.5 ミリ
2	丸森	427.0 ミリ
3	仙台	383.5 ミリ
4	石巻市雄勝	367.0 ミリ
5	白石	365.0 ミリ
6	女川	367.0 ミリ
7	岩沼	367.0 ミリ
8	大衡	319.0 ミリ
9	名取	290.0 ミリ
10	塩釜	287.0 ミリ
11	加美	284.0 ミリ
12	大崎市鹿島台	274.0 ミリ
13	亘理	268.5 ミリ
14	南三陸町志津川	251.0 ミリ
15	仙台市泉ヶ岳	247.5 ミリ
16	石巻市桃生	242.0 ミリ
17	登米市米山	240.5 ミリ
18	蔵王	238.0 ミリ
19	石巻	230.0 ミリ
20	東松島	228.5 ミリ
21	大崎市古川	208.0 ミリ
22	女川阿江ノ島	194.5 ミリ
23	栗原市築館	192.5 ミリ
24	気仙沼	183.0 ミリ
25	仙台市新川	171.0 ミリ
26	栗原市駒ノ湯	156.5 ミリ
27	大崎市川渡	138.5 ミリ
28	栗原市篤沢	110.0 ミリ

仙台管区气象台

2

風の実況

10月12日00時から13日08時までの最大瞬間風速と最大風速
(アメダスによる速報値 単位：メートル)

石巻			
最大瞬間風速	34.2	北東	12日18時44分
最大風速	23.9	北東	12日18時49分
女川町江ノ島			
最大瞬間風速	32.4	北東	12日20時02分
最大風速	24.1	北東	12日20時10分
仙台			
最大瞬間風速	30.4	北	13日02時01分
最大風速	19.4	北北西	13日02時14分
丸森			
最大瞬間風速	29.2	北	12日22時04分
最大風速	16.2	北北東	12日21時13分
南三陸町志津川			
最大瞬間風速	28.6	北北東	12日22時31分
最大風速	15.4	北東	12日23時12分
石巻市桃生			
最大瞬間風速	27.4	北東	12日20時52分
最大風速	18.0	北東	12日20時49分
巨理			
最大瞬間風速	26.5	北	13日01時28分
最大風速	15.3	北北西	13日01時47分
名取			
最大瞬間風速	26.2	北北西	13日02時06分
最大風速	18.6	北北西	13日02時06分
大崎市古川			
最大瞬間風速	26.1	北	13日01時47分
最大風速	15.4	北	13日02時06分

仙台管区気象台

3

宮城県 警報・注意報級が予想される期間

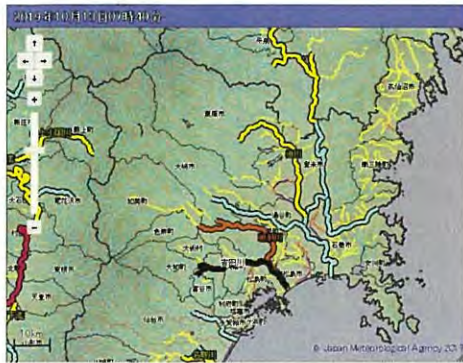
			13日						14日								
			6-9時	9-12時	12-15時	15-18時	18-21時	21-24時	0-3時	3-6時	6-9時	9-12時	12-15時	15-18時	18-21時	21-24時	
			朝	昼前	昼過ぎ	夕方	夜の はじめ頃	夜遅く	未明	明け方	朝	昼前	昼過ぎ	夕方	夜の はじめ頃	夜遅く	
台風最接近																	
宮城県	大雨・洪水 最大1時間雨量 (ミリ)	東部	0	0	0	0	0	0	0	0	0	0	0	1	1		
		西部	1	0	0	0	0	0	0	0	0	0	0	1	1		
	暴風 (メートル)	東部陸上	15	15	15	13	7	4	3	4	4	5	5	5	4	2	
		海上	18	18	15	13	10	10	7	6	5	5	5	6	6	6	
		西部	13	13	10	10	5	2	1	1	2	3	3	2	1	2	
波浪 (メートル)	海上	10	8	6	6	5	4	4	4	4	3	3	2	2	2		

■ 警報級 ■ 注意報級

仙台管区気象台

4

河川の危険度予想
13日07時40分現在



指定河川洪水予報
【国中野道市長が管理する河川のうち、流域面積が大きく、洪水により大きな被害を生ずる河川について、洪水のおそれがあると認められるときに発表。】

- 高 氾濫発生情報【警戒レベル5相当】
- 高 氾濫危険情報【警戒レベル4相当】
- 高 氾濫警戒情報【警戒レベル3相当】
- 高 氾濫注意情報【警戒レベル2相当】
- 発表なし

- 洪水警戒の危険度分布
- 極めて危険
 - 非常に危険【警戒レベル4相当】
 - 警戒【警戒レベル3相当】
 - 注意【警戒レベル2相当】
 - 今後の情報等に留意

流域雨量指数の経過と予測値

基準河川	市区町村	基準Ⅲ 単独基準	基準Ⅱ (管轄基準)	基準Ⅰ (注意報基準)	経過と予測値																			
					19時00分	20時00分	21時00分	22時00分	23時00分	00時00分	01時00分	02時00分	03時00分	04時00分	05時00分	06時00分	07時00分	08時00分	09時00分	10時00分	11時00分	12時00分	13時00分	
旧上山川	登米市		5.6	5.0	1.7	2.2	2.6	3.5	5.7	8.9	11.8	12.2	12.0	10.9	8.7	7.1	6.3	5.8	5.4	4.9	4.7	4.4	4.2	
	石巻市		19.0	17.1	13.5	13.7	14.2	14.8	16.4	18.2	20.6	23.3	26.3	29.2	33.5	38.7	45.4	52.4	68.0	79.9	80.6	77.5	73.1	
江川	大崎市西部	33.3	30.8	24.6	21.0	5.7	6.4	7.5	9.5	12.8	17.7	23.7	28.4	30.5	31.0	30.8	28.9	26.3	23.9	21.9	19.5	18.5	17.6	16.7
	美里町		24.2	21.8	5.9	6.3	7.2	8.6	10.4	13.4	17.3	21.4	26.2	30.3	32.2	32.6	32.4	30.7	28.3	24.2	22.6	21.2	20.2	
	涌谷町		16.0	16.2	7.1	7.6	8.1	8.8	11.0	14.6	20.2	25.3	28.9	31.8	34.6	35.6	35.7	35.3	33.6	29.1	26.9	25.1	23.6	
	石巻市			15.5	7.1	7.3	7.5	8.2	9.3	10.7	13.1	16.6	22.6	28.8	33.0	35.5	37.3	37.8	37.7	35.5	33.2	30.9	28.7	
迫川	大崎市東部			21.2	9.1	9.4	9.8	10.7	13.0	18.9	28.8	37.7	42.3	43.3	43.1	41.1	37.9	34.3	31.1	27.1	25.7	24.4	23.2	
	登米市		27.9	24.1	11.4	11.8	12.4	13.4	15.8	18.9	23.7	30.2	41.8	52.8	56.4	56.4	54.6	51.0	47.0	39.9	36.8	34.5	32.7	
	涌谷町		27.7	28.8	10.0	10.4	10.8	11.3	12.1	13.2	15.2	18.2	22.4	27.4	32.9	44.8	55.5	57.2	56.9	51.7	48.0	44.3	41.1	
旧登川	大崎市東部	30.6	27.8	20.8	22.2	17.8	7.9	7.9	8.0	8.8	11.9	17.9	25.2	32.9	38.1	38.9	38.4	36.2	33.2	30.1	27.4	23.4	21.8	20.4
	登米市	32.1	29.2	23.8			8.3	8.4	8.4	8.7	9.4	11.2	16.2	22.3	34.5	40.4	41.8	41.6	39.5	36.8	33.5	28.8	26.5	24.5
	涌谷町	32.2	29.3	23.4			6.9	7.2	7.7	8.2	9.2	10.3	12.1	13.8	15.2	17.1	24.0	35.2	41.4	42.1	41.6	37.6	34.7	32.2
鳴瀬川	加美町	36.3	33.0	20.5	20.5	7.6	10.2	16.9	24.3	30.6	36.0	39.5	53.9	58.4	35.6	31.4	27.4	24.2	22.0	20.4	18.3	17.3	16.3	15.4
	色麻町	14.8	14.7	24.3	24.3	9.6	12.4	20.2	29.4	38.1	44.9	44.9	46.7	45.2	40.3	35.2	31.2	28.4	26.4	23.7	22.4	21.2	20.0	
	大崎市東部		30.7	27.6	11.6	12.8	15.6	19.7	30.2	44.0	54.7	61.0	62.7	62.4	58.9	54.1	48.3	42.9	38.8	33.6	31.7	30.0	28.5	
	美里町			26.5	11.3	11.9	13.3	16.0	21.3	31.8	47.2	57.3	62.7	63.4	62.6	58.7	53.6	48.0	43.0	36.5	34.1	32.2	30.5	
吉田川	大崎市西部	24.4	22.2	15.5			7.8	12.6	17.8	20.0	23.0	24.1	25.6	25.3	24.0	20.4	17.5	15.3	13.9	12.9	11.5	10.9	10.3	9.7
	大郷町			23.1	10.7	11.9	15.2	26.5	37.9	44.2	48.9	51.1	51.9	51.4	47.9	42.5	37.1	32.4	28.9	24.5	23.0	21.6	20.4	
	松島町			19.2	9.9	10.3	11.3	12.9	19.3	34.4	44.0	49.1	51.7	52.4	52.1	49.5	44.4	39.2	34.7	28.6	26.2	24.5	23.0	
	大崎市東部			18.2	9.8	10.0	11.3	13.2	21.1	37.7	46.0	50.4	52.2	52.5	51.4	47.7	42.8	38.0	30.9	28.2	26.0	24.3		
竹林川	富谷市		10.5	7.5	5.5	10.1	12.6	14.2	16.6	16.5	16.7	16.5	16.5	15.4	12.6	10.8	9.4	8.5	7.9	7.0	6.6	6.2	5.8	
	大崎市東部						14.2	16.7	16.8	17.2	17.3	17.2	16.4	13.7	11.6	10.2	9.2	8.4	7.5	7.1	6.6	6.2	5.8	

オレンジと赤：
レベル3相当
紫：
レベル4相当

河川の危険度予想
13日07時40分現在



指定河川洪水予報
【国中野道市長が管理する河川のうち、流域面積が大きく、洪水により大きな被害を生ずる河川について、洪水のおそれがあると認められるときに発表。】

- 高 氾濫発生情報【警戒レベル5相当】
- 高 氾濫危険情報【警戒レベル4相当】
- 高 氾濫警戒情報【警戒レベル3相当】
- 高 氾濫注意情報【警戒レベル2相当】
- 発表なし

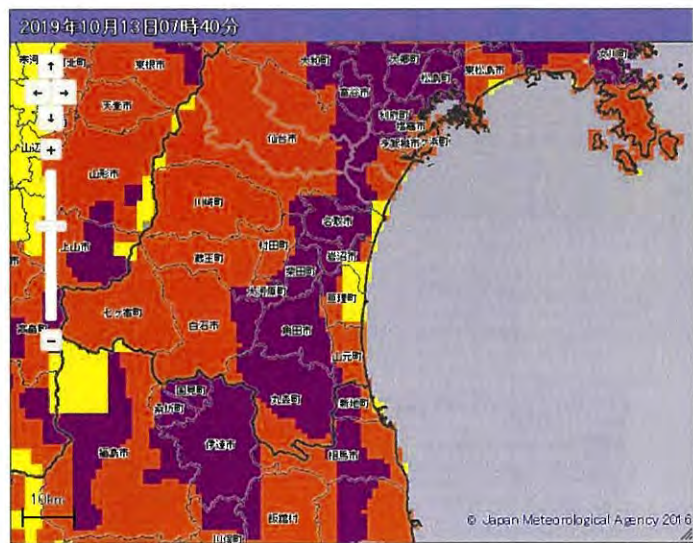
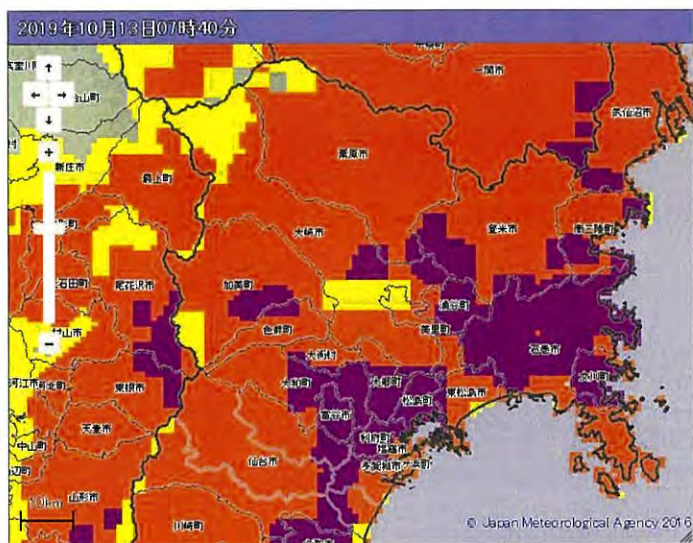
- 洪水警戒の危険度分布
- 極めて危険
 - 非常に危険【警戒レベル4相当】
 - 警戒【警戒レベル3相当】
 - 注意【警戒レベル2相当】
 - 今後の情報等に留意

流域雨量指数の予測値

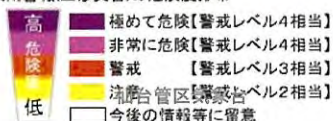
基準河川	市区町村	基準Ⅲ 単独基準	基準Ⅱ (管轄基準)	基準Ⅰ (注意報基準)	経過と予測値																			
					19時00分	20時00分	21時00分	22時00分	23時00分	00時00分	01時00分	02時00分	03時00分	04時00分	05時00分	06時00分	07時00分	08時00分	09時00分	10時00分	11時00分	12時00分	13時00分	
七北田川	仙台市西部			16.6	9.7	14.1	18.7	22.7	25.7	26.8	25.5	26.0	25.4	23.6	20.5	17.6	15.6	14.2	13.3	12.0	11.3	10.7	10.1	
	仙台市東部		16.1	14.1	11.9	16.5	22.5	28.8	35.0	36.3	36.0	37.2	37.2	34.9	30.5	26.4	23.0	20.3	18.3	15.9	15.0	14.2	13.5	
福田川	仙台市東部	9.4	8.5	7.8	6.8	4.3	8.1	10.1	12.2	13.4	15.0	14.6	13.3	14.0	12.2	8.4	5.6	5.3	4.4	4.0	3.7	3.3	3.0	2.8
名取川	仙台市西部	48.4	44.0	24.8	35.1	22.3	24.0	28.6	33.5	38.2	41.6	43.4	44.2	42.6	39.0	33.9	29.5	26.4	24.4	22.9	20.4	19.3	18.2	17.1
	仙台市東部		22.8	20.5	28.8	36.0	44.7	53.5	61.9	68.3	73.8	76.7	76.4	66.4	62.4	56.9	50.6	44.4	39.7	36.5	32.6	30.8	29.1	27.5
北直山連河・南直山連河	仙台市東部	5.6	5.1	2.7	4.1	2.5	1.7	2.0	2.6	4.4	6.6	7.9	8.9	9.3	9.5	9.4	9.1	8.3	7.5	6.8	6.2	5.4	5.1	4.9
	仙台市西部	39.6	36.0	28.8	23.0	16.3	20.8	25.8	31.0	35.3	36.5	36.5	36.7	36.9	36.7	34.6	30.9	27.2	23.9	22.0	20.7	18.6	17.5	16.6
広瀬川	仙台市東部	28.4	25.8	21.0	18.1	11.1	15.1	20.0	25.3	30.8	36.5	37.5	38.8	39.3	38.8	37.3	34.2	30.2	26.6	23.9	22.3	20.0	18.9	17.9
	仙台市東部																							
旧赤川	仙台市東部	4.5	4.1	3.2	3.2	2.5	3.6	4.7	5.6	6.2	7.1	6.9	5.9	6.7	6.2	4.2	2.4	2.0	2.0	1.7	1.7	1.4	1.4	1.4
	丸森町		72.7	48.4	42.8	47.5	52.9	62.8	73.8	81.1	89.0	96.5	102.4	107.8	112.7	116.0	117.4	117.4	115.2	107.1	102.2	97.0	91.4	
阿武隈川	角田市			30.0	41.7	48.6	54.1	60.1	67.0	74.8	83.6	93.5	100.0	105.2	110.4	114.6	117.4	118.0	117.6	111.1	106.3	101.3	96.1	

オレンジと赤：
レベル3相当
紫：
レベル4相当

大雨警報（土砂災害）の危険度 13日07時40分現在



大雨警報(土砂災害)の危険度分布



13日から14日の仙台市付近の予想

仙台 付近の風向風速、気温、天気予想

13日～14日	日時	13日09時	13日12時	13日15時	13日18時	13日21時	14日00時	14日03時	14日06時	14日09時
上空 1,500メートル付近※	風向 (16方位)	北北西	北北西	北	北	北	北北西	南西	南南西	南南西
	風速 (m/s)	22	16	13	9	4	1	2	5	7
	気温 (°C)	11	11	11	11	10	9	9	8	8
上空 1,000メートル付近※	風向 (16方位)	北西	北西	北西	北	北東	東南東	南南東	南南東	南南東
	風速 (m/s)	19	16	14	10	5	3	4	5	6
	気温 (°C)	11	11	12	12	11	9	8	8	7

※海面上の高さ

13日～14日	日時	13日09時	13日12時	13日15時	13日18時	13日21時	14日00時	14日03時	14日06時	14日09時	
地上	風向 (16方位)	北西	北西	北西	北西	北	北西	北	北	東	
	風速 (m/s)	18	15	15	13	7	3	2	3	2	
	気温 (°C)	21	23	22	18	16	15	14	14	16	
	天気	曇	晴	晴	晴	晴	晴	晴	晴	晴	曇
	降水量 mm	0	0	0	0	0	0	0	0	0	0
	実効湿度 %	-									
	最小湿度 %	-									

13日から14日の丸森付近の予想

丸森 付近の風向風速、気温、天気予想

13日～14日	日時	13日09時	13日12時	13日15時	13日18時	13日21時	14日00時	14日03時	14日06時	14日09時
上空 1,500 メートル付近※	風向 (16方位)	北北西	北北西	北	北北東	北北東	北北東	南南西	南南西	南南西
	風速 (m/s)	21	16	13	9	4	1	2	5	7
	気温 (℃)	12	11	12	11	10	9	9	8	8
上空 1,000 メートル付近※	風向 (16方位)	北西	北西	北西	北北西	北北東	東	南東	南東	南南東
	風速 (m/s)	19	16	14	10	6	4	5	5	6
	気温 (℃)	12	11	12	12	11	9	9	8	8

※海面上の高さ

13日～14日	日時	13日09時	13日12時	13日15時	13日18時	13日21時	14日00時	14日03時	14日06時	14日09時	
地上	風向 (16方位)	北西	北西	西	西	西	西	西	東	東	
	風速 (m/s)	18	15	15	13	7	1	1	1	2	
	気温 (℃)	22	23	22	18	15	11	12	11	16	
	天気	曇	晴	晴	晴	晴	晴	晴	晴	晴	曇
	降水量 mm	0	0	0	0	0	0	0	0	0	0
	実効湿度 %						-				
	最小湿度 %						-				

仙台管区気象台

9

13日から14日の気仙沼付近の予想

気仙沼 付近の風向風速、気温、天気予想

13日～14日	日時	13日09時	13日12時	13日15時	13日18時	13日21時	14日00時	14日03時	14日06時	14日09時
上空 1,500 メートル付近※	風向 (16方位)	北	北北西	北北西	北	北北西	北西	西北西	西	南南西
	風速 (m/s)	25	18	13	7	4	4	4	2	4
	気温 (℃)	8	10	9	8	9	8	8	8	7
上空 1,000 メートル付近※	風向 (16方位)	北北西	北西	北西	北北西	北	西南西	南西	南	南南東
	風速 (m/s)	19	14	9	6	2	1	1	2	5
	気温 (℃)	10	10	11	10	9	9	8	7	7

※海面上の高さ

13日～14日	日時	13日09時	13日12時	13日15時	13日18時	13日21時	14日00時	14日03時	14日06時	14日09時	
地上	風向 (16方位)	北西	北西	北西	北西	北西	北西	西	北西	南東	
	風速 (m/s)	18	15	15	13	7	2	1	1	2	
	気温 (℃)	20	19	20	16	13	11	10	10	16	
	天気	曇	晴	晴	晴	晴	晴	晴	晴	晴	晴
	降水量 mm	0	0	0	0	0	0	0	0	0	0
	実効湿度 %						-				
	最小湿度 %						-				

仙台管区気象台

10

週間予報 13日5時発表

10月13日5時 宮城県の週間天気予報

日付	13日	14日	15日	16日	17日	18日	19日
東部 府県天気予報へ	曇のち晴 	晴のち曇 	曇時々晴 	晴時々曇 	晴時々曇 	曇時々晴 	曇時々晴
降水確率(%)	-/20/0/0	0/0/20/30	30	10	10	40	40
信頼度	/	/	A	A	A	C	B
仙台	最高(°C)	23	20 (18~22)	20 (17~23)	20 (18~23)	20 (17~22)	20 (17~23)
	最低(°C)	/	13 (11~14)	11 (9~13)	11 (10~13)	13 (11~15)	15 (13~16)
西部 府県天気予報へ	曇のち晴 	晴のち曇 	曇時々晴 	晴時々曇 	晴時々曇 	曇時々晴 	曇時々晴
降水確率(%)	-/30/0/0	0/0/20/30	30	10	10	40	40
信頼度	/	/	A	A	A	C	C
白石	最高(°C)	22	19 (17~21)	18 (15~21)	20 (17~22)	19 (15~22)	19 (15~22)
	最低(°C)	/	11 (8~13)	8 (4~10)	8 (5~10)	10 (8~13)	12 (9~14)
平年値	降水量の合計		最高最低気温				
仙台	平年並 3 - 24mm		最低気温		最高気温		
白石	平年並 4 - 20mm		11.3 °C		19.5 °C		
			9.6 °C		19.6 °C		

台風19号 鳴瀬川水系吉田川 破堤箇所 位置図

国管理河川

○令和1年10月13日 AM7:50 吉田川(左岸20.9k) 破堤情報 ※詳細調査中

くろかわ おおさとちようかすかわ

○宮城県黒川郡大郷町粕川地先(延長L≒70m)

