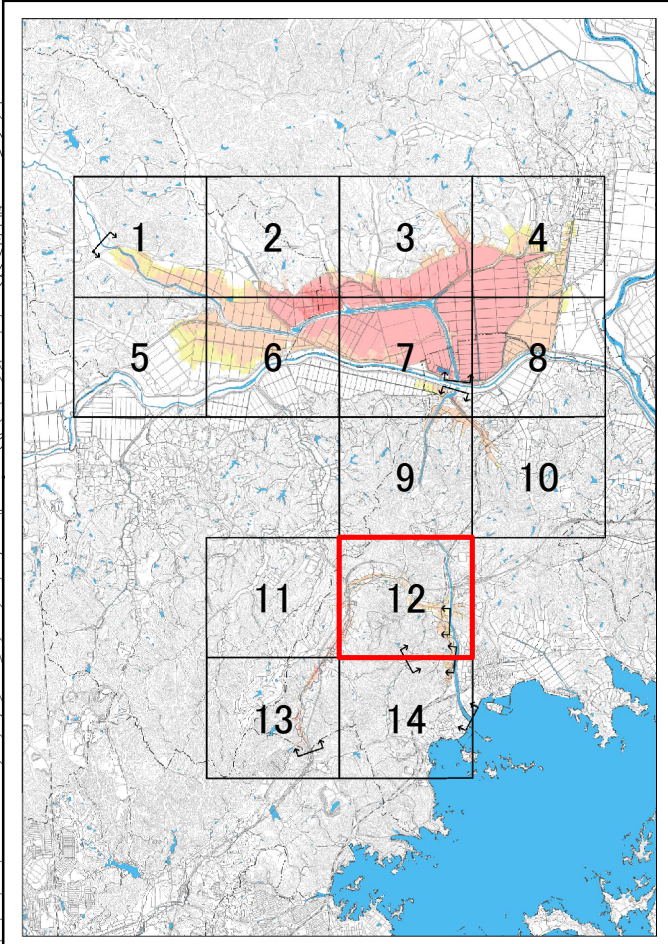


高城川水系高城川・新川・田中川・鶴田川（参考図）-12

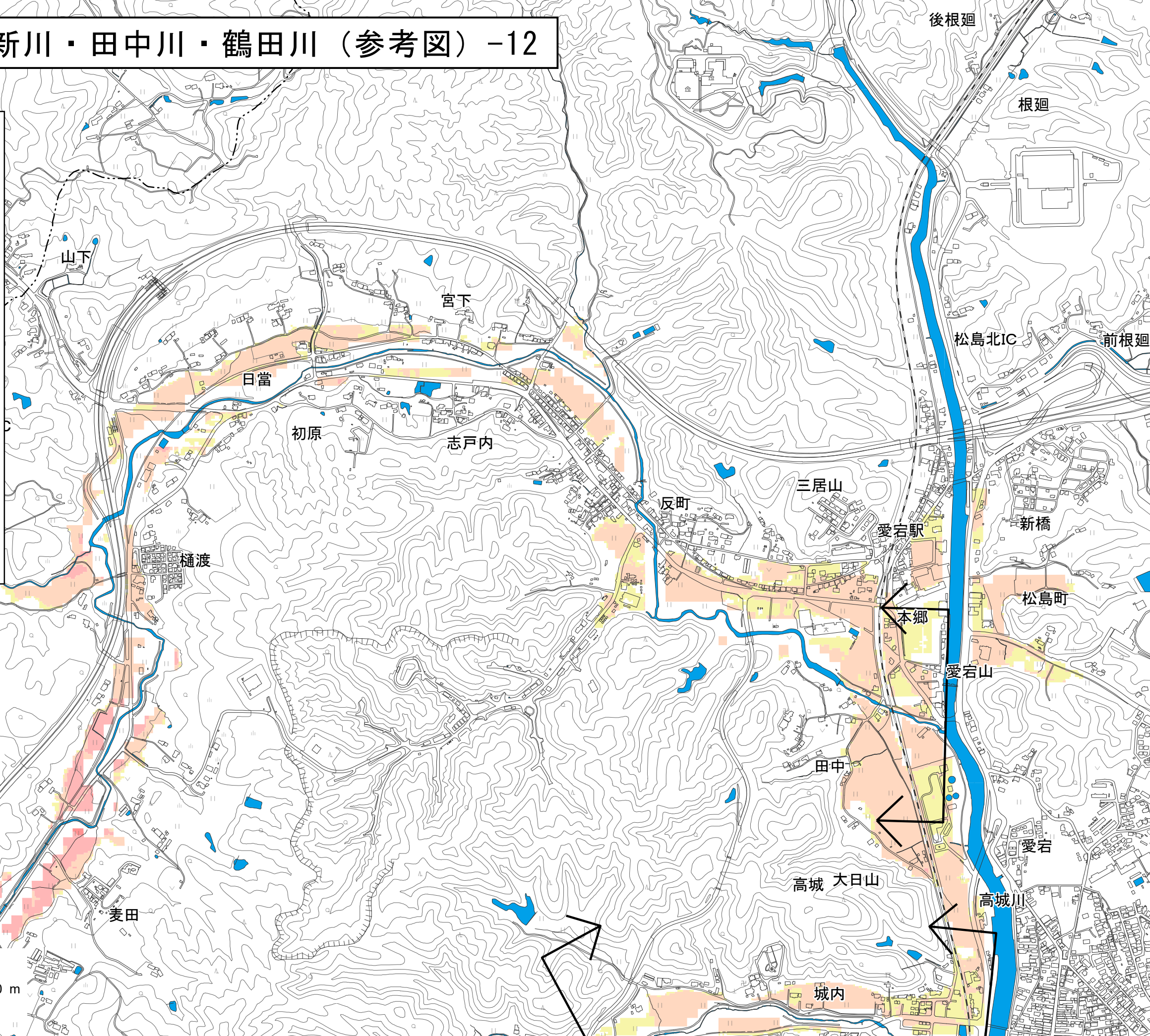
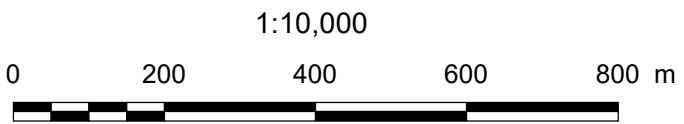


凡 例

浸水した場合に想定される水深（ランク別）

- 5.0～10.0m未満の区域
- 3.0～5.0m未満の区域
- 0.5～3.0m未満の区域
- 0.5m未満の区域

洪水浸水想定区域の解析を実施した区間



この地図の作成に当たっては、国土地理院長の承認を得て、同院発行の数値地図(国土基本情報)電子国土基本図(地図情報)を使用した。(承認番号 平30情使、第84号)