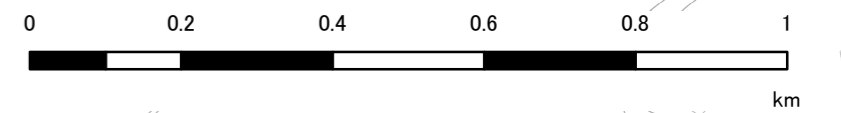
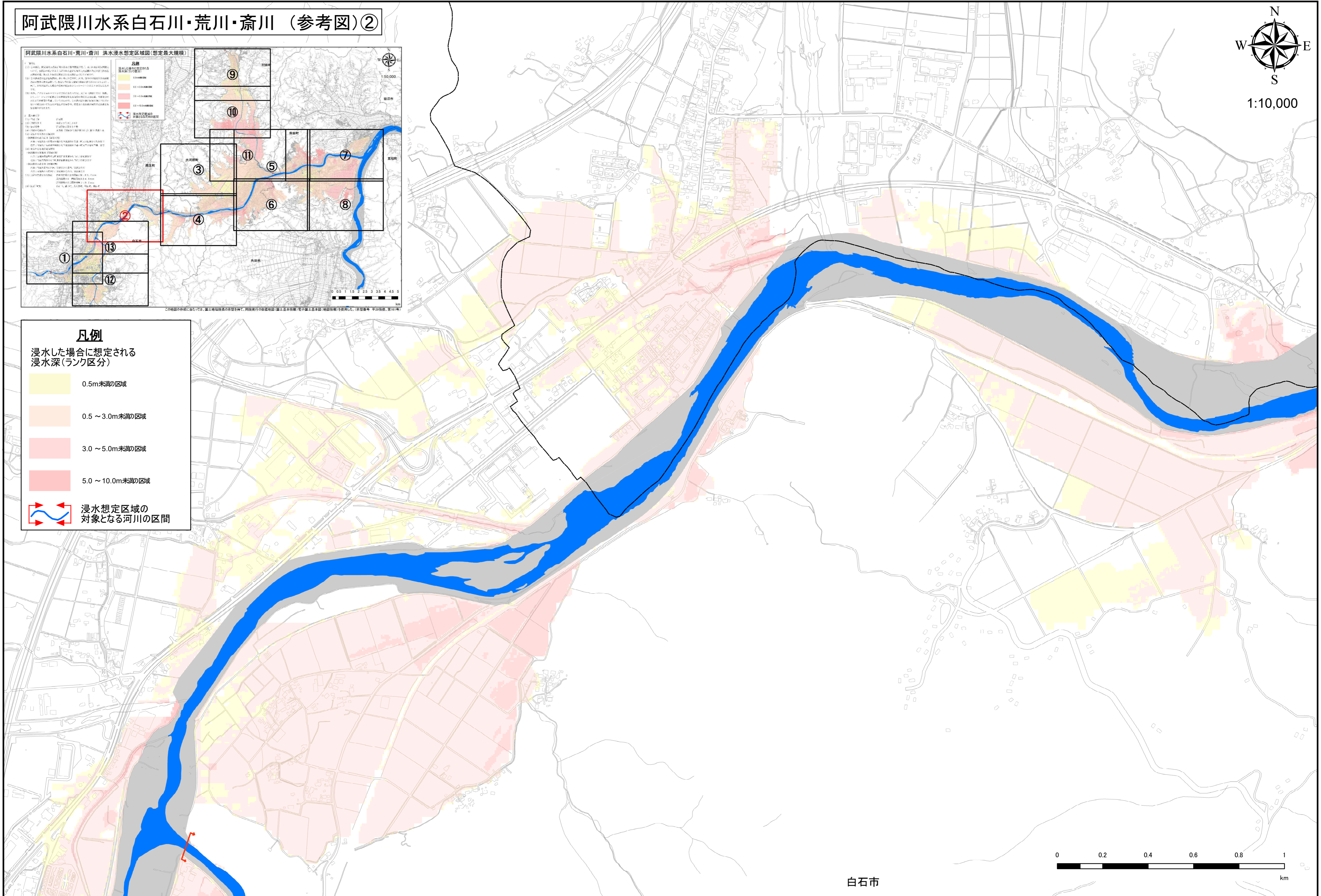
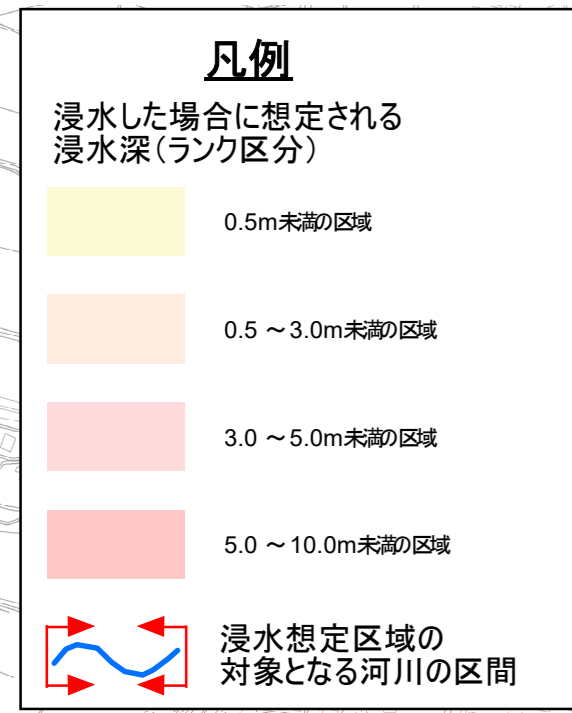
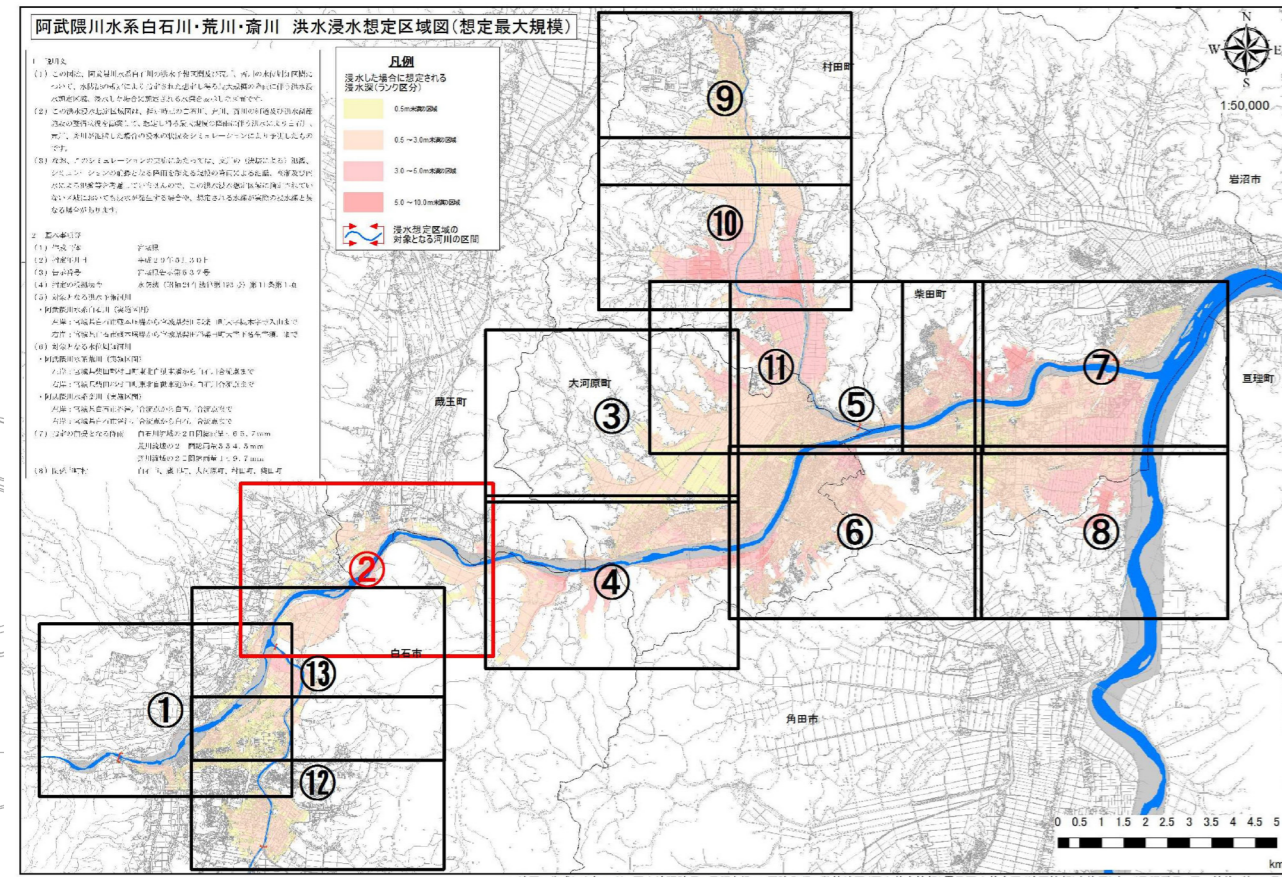



# 阿武隈川水系白石川・荒川・斎川 (参考図)②



白石市

この地図の作成に当たっては、国土地理院長の承認を得て、同院発行の数値地図(国土基本情報)電子国土基本図(地図情報)を使用した。(承認番号 平29情使、第161号)