

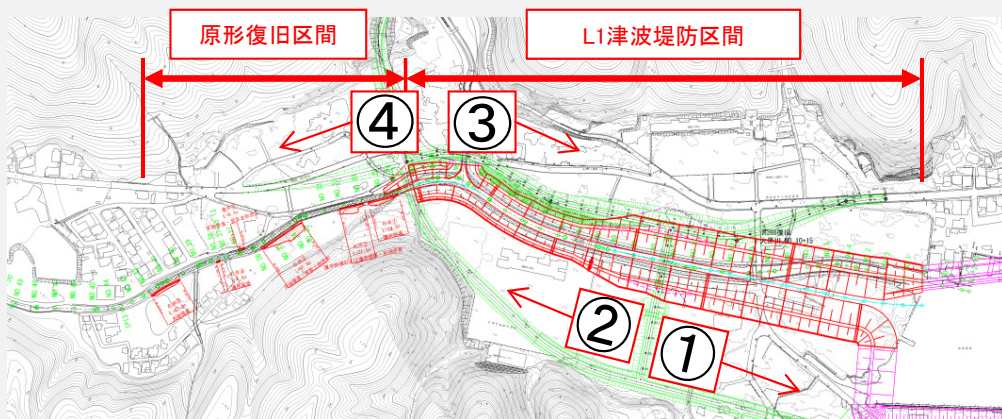
# 【二級河川 大原川】 進捗状況

## 事業概要

### 復旧延長

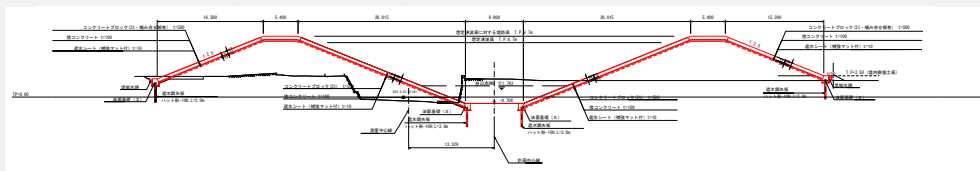
- ・左岸:L1バック堤区間 L=686.7m  
原形復旧区間 L=9.1m
- ・右岸:L1バック堤区間 L=586.7.7m  
原形復旧区間 L=179.6m

## 計画平面図

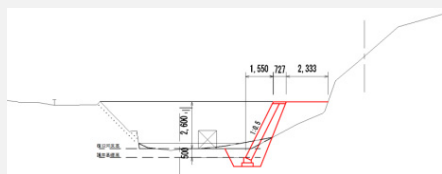


## 計画横断図

### <L1津波堤防区間>



### <原形復旧区間>



## 事業位置



二級河川大原川水系大原川  
石巻市雄勝町雄勝地内

### ① 着手前 平成27年5月



### ② 着手前 平成27年5月



### ③ 着手前 平成27年5月



### ④ 着手前 平成27年5月



# 【二級河川 大原川】 進捗状況

## 進捗状況

令和3年12月に完成しました。

## ① 令和4年2月末の状況（L1津波堤防区間）



## ② 令和4年2月末の状況（原形復旧区間）

