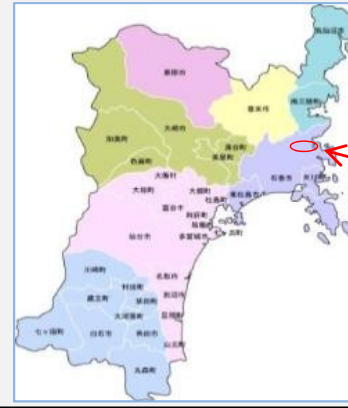


【北上川水系皿貝川その4】 進捗状況

事業概要

復旧延長 L=1002.8m
築堤盛土 V=18,580m³, 法覆護岸工 A=9,035m²
樋門工 N=1基

事業位置



一級河川北上水系皿貝川
石巻市北上町長尾字新川前地内外

計画平面図



出典: 国土地理院ウェブサイト

① 着手前 平成30年4月



② 着手前 平成30年4月



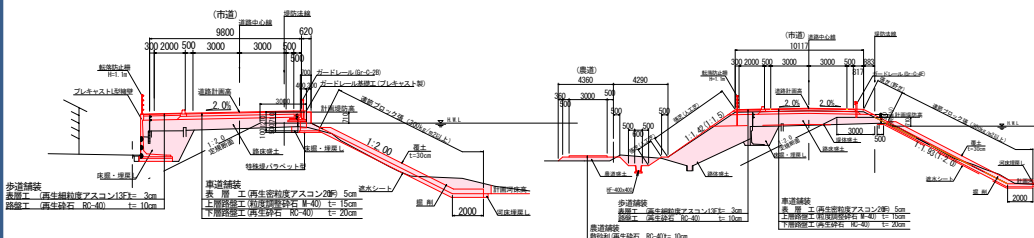
③ 着手前 平成30年4月



④ 着手前 平成30年4月



計画横断図



【北上川水系皿貝川その4】 進捗状況

進捗状況

令和3年7月末に完成しました。

令和3年8月末現在の状況



左岸No.45付近 法覆護岸工が完成しました。

令和3年8月末現在の状況



左岸No.49付近 舗装工が完成しました。

令和3年8月末現在の状況



左岸No.49付近 河岸の植生が回復しています。

令和3年8月末現在の状況



西沢川樋門(新)が完成しました。

【北上川水系皿貝川その5】 進捗状況

事業概要

復旧延長 L=290.0m
 築堤盛土 V=1,770m³, 法覆護岸工 A=2,679m²,
 特殊堤工 L=215.2m, 樋門工 N=1基

事業位置



一級河川北上水系皿貝川
 石巻市馬鞍字新島越地内外

計画平面図



出典: 国土地理院ウェブサイト

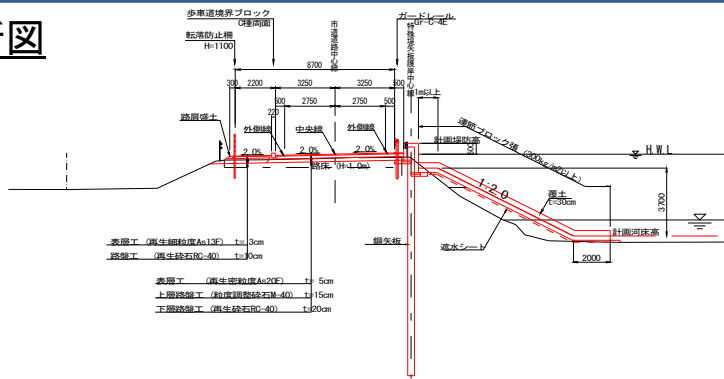
① 着手前 平成31年2月



② 着手前 平成31年2月



計画横断図



③ 着手前 平成31年2月



④ 着手前 平成31年2月



【北上川水系皿貝川その5】 進捗状況

進捗状況

令和3年7月末に完成しました。

令和3年8月末現在の状況



馬鞍橋下流 法覆護岸工、特殊堤が完成しました。

令和3年8月末現在の状況



馬鞍天満前樋管が完成しました。

令和3年8月末現在の状況



馬鞍橋上流 法覆護岸工、特殊堤が完成しました。

令和3年8月末現在の状況



馬鞍橋下流 舗装工が完了しました。