

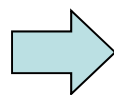


<堤防緊急点検結果に基づく応急対応の実施状況>

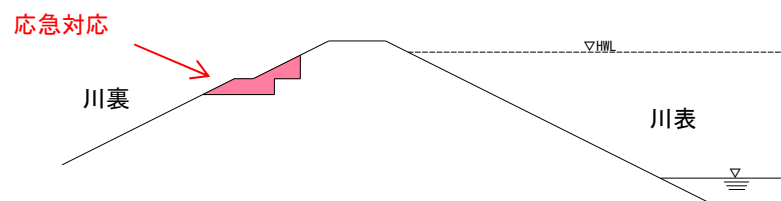
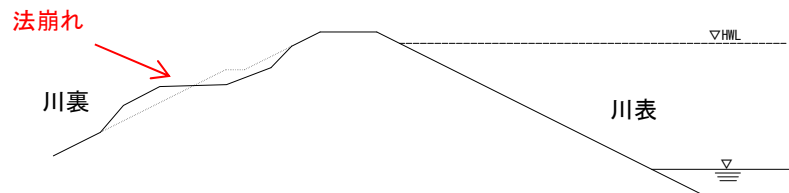
番号	事務所	水系名	河川名	堤防延長 (左右岸合計) (km)	応急対応を実施した 変状箇所数 (箇所)	備考
①	仙台土木事務所	一級河川 なるせがわ 鳴瀬川	みあらいがわ 身洗川	5.4	3	法崩れ
②	仙台土木事務所	一級河川 なるせがわ 鳴瀬川	にしかわ 西川	7.2	1	陥没・不陸
③	仙台土木事務所	一級河川 なるせがわ 鳴瀬川	こにしかわ 小西川	1.6	1	護岸空洞化
④	仙台土木事務所	一級河川 なるせがわ 鳴瀬川	ぜんかわ 善川	8.5	0	
⑤	北部土木事務所	一級河川 なるせがわ 鳴瀬川	しふいかわ 渋井川	8.0	2	小動物の穴
⑥	北部土木事務所	一級河川 なるせがわ 鳴瀬川	しぶかわ 渋川	26.6	11	小動物の穴
⑦	北部土木事務所	一級河川 なるせがわ 鳴瀬川	なぶたがわ 名蓋川	7.5	8	小動物の穴、法崩れ
⑧	北部土木事務所	一級河川 なるせがわ 鳴瀬川	たがわ 田川	9.8	2	小動物の穴
⑨	北部土木事務所	一級河川 きたかみがわ 北上川	できがわ 出来川	38.8	1	小動物の穴
⑩	北部土木事務所 栗原地域事務所	一級河川 きたかみがわ 北上川	に はさまがわ 二追川	18.8	2	亀裂、法崩れ
⑪	北部土木事務所 栗原地域事務所	一級河川 きたかみがわ 北上川	いもぞねがわ 芋塚川	17.4	0	
		計11河川		149.6	31	

# 堤防緊急点検結果による応急対応の実施について 【一級河川吉田川水系身洗川】

異常の内容: 法崩れ  
＜着手前＞



＜対応後＞



＜施工状況写真①＞



＜施工状況写真②＞

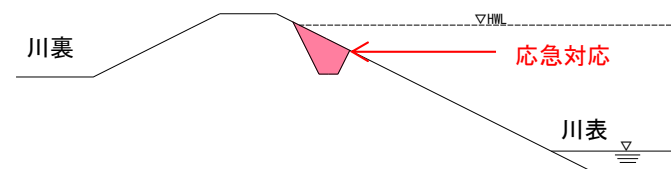
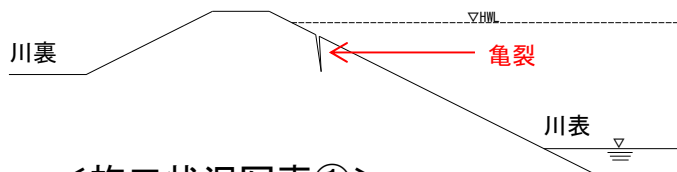
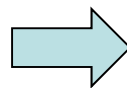


# 堤防緊急点検結果による応急対応の実施について 【一級河川迫川水系二迫川】

異常の内容: 亀裂  
＜着手前＞



＜対応後＞



＜施工状況写真①＞



＜施工状況写真②＞

